



Επικαιροποίηση Επιχειρησιακού Σχεδίου
Ολοκληρωμένης Χωρικής Επένδυσης (ΟΧΕ)
Διαδρομής Πολιτισμού – Τουρισμού στη
Θεσσαλία

Ιούνιος 2024



Πίνακας Περιεχομένων

1	Επιτελική Σύνοψη.....	5
2	Θεσμικό Πλαίσιο Υλοποίησης ΟΧΕ.....	7
3	Σκοπός, Βασικές Αρχές και Στόχοι της Επιχειρησιακού Σχεδίου	8
4	Επικαιροποίηση Στοιχείων Υφιστάμενης Κατάστασης - Εξελίξεις – Τάσεις.....	17
4.1	Κοινωνικοοικονομικά Χαρακτηριστικά Περιοχής Παρέμβασης.....	17
4.1.1	Δημογραφικές Εξελίξεις	17
4.1.2	Κοινωνικά Χαρακτηριστικά.....	20
4.1.3	Οικονομικά Χαρακτηριστικά	22
4.2	Πολιτιστικές Υποδομές – Εκδηλώσεις	26
4.2.1	Αρχαιολογικοί Χώροι και Μνημεία	26
4.2.2	Μουσεία	27
4.2.3	Θρησκευτικοί Χώροι.....	28
4.2.4	Παραδοσιακοί Οικισμοί	29
4.2.5	Αγροτικά – Λαογραφικά Μνημεία.....	29
4.2.6	Διατηρητέα Κτίρια	29
4.2.7	Εκδηλώσεις.....	30
4.2.8	Πολιτιστικοί Σύλλογοι.....	31
4.2.9	Βασικοί Πόλοι της Αρχικής Διαδρομής Πολιτισμού – Τουρισμού.....	31
4.3	Τουριστικό Προφίλ	36
4.3.1	Τουριστικές Υποδομές.....	36
4.3.2	Τουριστική Επισκεψιμότητα.....	39
4.3.3	Υποδομές και Δραστηριότητες Εναλλακτικού Τουρισμού	41
4.3.4	Κύρια και Συμπληρωματικά Τουριστικά Προϊόντα	45
4.3.5	Κατευθύνσεις Ειδικού Χωροταξικού Πλαισίου για τον Τουρισμό.....	47
4.4	Φυσικό Περιβάλλον	50
4.4.1	Χλωρίδα – Πανίδα	50
4.4.2	Ποταμοί	51
4.4.3	Λίμνες	51
4.4.4	Βιότοποι – Υγρότοποι.....	52
4.4.5	Προστατευόμενες περιοχές	52
4.4.6	Σπήλαια	53
4.5	Υποδομές Μεταφορών – Πύλες Εισόδου.....	53
4.5.1	Οδικές Υποδομές.....	53
4.5.2	Σιδηροδρομικές Υποδομές.....	54
4.5.3	Θαλάσσιες Υποδομές	54
4.5.4	Αεροπορικές Υποδομές.....	55
4.6	Πορεία Υλοποίησης Επιχειρησιακού Σχεδίου ΟΧΕ Διαδρομής Πολιτισμού – Τουρισμού κατά την Προγραμματική Περίοδο 2014 -2020.....	55



5	Αξιολόγηση Υφιστάμενης Κατάστασης – Ανάλυση SWOT και Διατύπωση Συμπερασμάτων ως προς τα Προβλήματα – Προοπτικές και Ανάγκες Αναθεώρησης / Τροποποίησης του Επιχειρησιακού Σχεδίου.....	59
6	Διαδικασίες Διαβούλευσης	64
7	Επικαιροποίηση Στρατηγικής και Στόχων Επιχειρησιακού Σχεδίου.....	67
7.1	Διαμόρφωση της Στρατηγικής.....	67
7.2	Όραμα.....	69
7.3	Αναπτυξιακοί Στόχοι.....	70
7.4	Δείκτες Εκροών και Αποτελέσματος	71
8	Προσδιορισμός Απαιτούμενων Παρεμβάσεων.....	79
8.1	Τεχνικά Δελτία Έργων και Δράσεων	101
8.1.1	Προστασία, Ενοποίηση και Ανάδειξη του Αρχαιολογικού Χώρου Διμηνίου (MIS: 5051091) – Phasing.....	101
8.1.2	Στερέωση, αποκατάσταση και ανάδειξη αρχαίου θεάτρου Φθιωτίδων Θηβών (MIS: 5051793) – Phasing.....	104
8.1.3	Προστασία και Ανάδειξη του Αρχαιολογικού Χώρου Αρχαίας Πελίννας και του Ελληνιστικού Τύμβου Πετρόπορου, Δ. Φαρκαδόνας, Π.Ε. Τρίκαλων, Περιφέρειας Θεσσαλίας (MIS: 5066888) – Phasing	107
8.1.4	Προστασία και Ανάδειξη των Διαχρονικών Αρχαιοτήτων της Πόλης των Τρίκαλων, Π.Ε. Τρικάλων, Περιφέρειας Θεσσαλίας (MIS: 5067467) – Phasing.....	110
8.1.5	Ανάδειξη και Ενοποίηση Αρχαιολογικών Χώρων Περραιβικής Τρίπολης, Δήμου Ελασσόνας	113
8.1.6	Υλοποίηση έργων οδοποιίας για την εξασφάλιση προσβασιμότητας προς το Αρχαίο Θέατρο Φθιωτιδών Θηβών.....	115
8.1.7	Δημιουργία εθνικού δικτύου μονοπατιών και διαδρομών πεζοπορίας του Δήμου Ελασσόνας	117
8.1.8	Σήμανση και συντήρηση τμήματος εθνικού μονοπατιού Ο2 (από Καλλιπεύκη Λάρισας μέχρι Ζαγορά Πηλίου)	120
8.1.9	Ψηφιακή προβολή και ανάδειξη του Πολιτιστικού και Τουριστικού αποθέματος της Περιφέρειας Θεσσαλίας	123
8.1.10	Διαδρομή Διαφωτισμού στη Θεσσαλία (Πύλη / Portal Τουρισμού – Πολιτισμού & Μουσεία Τσέπης / Pocket Museums)	127
8.1.11	Branding Διαδρομής Πολιτισμού – Τουρισμού στην Περιφέρεια Θεσσαλίας (Marketing και ψηφιακές εφαρμογές της Πολιτιστικής Διαδρομής: marketing plan, logo και δημιουργικό, επιλογή μέσων ανά αγορά, υλοποίηση, ψηφιακό marketing, αλλά και ψηφιακές εφαρμογές εξυπηρέτησης και πληροφόρησης τουριστών επί τόπου στους αρχαιολογικούς χώρους (ψηφιακοί ξεναγοί, πινακίδες σήμανσης σημείων ενδιαφέροντος, έρευνες).....	129
8.1.12	Ψηφιακό εικονικό μουσείο της ιστορίας της Περιφέρειας Θεσσαλίας	132
8.1.13	Ενίσχυση της απασχόλησης στους πολιτιστικούς πόρους.....	135
8.1.14	Σύνδεση της Πολιτιστικής Διαδρομής με την τοπική επιχειρηματικότητα και εν τέλει με την τοπική κοινωνία (cluster επιχειρήσεων)	137



8.1.15	Ανάπτυξη δεξιοτήτων επαγγελματιών – απασχολούμενων στον πολιτισμό – τουρισμό (κατάρτιση).....	139
8.1.16	Ενίσχυση των επιχειρήσεων της περιοχής παρέμβασης στους τομείς αγροδιατροφής, τουρισμού και πολιτισμού	141
8.1.17	Σύσταση και ανάπτυξη δραστηριοτήτων Οργανισμού & Συστήματος Διαχείρισης Προορισμού (Destination Management Organization) στην Περιφέρεια Θεσσαλίας	143
8.1.18	Τεχνική Υποστήριξη Χωρικού Φορέα	146
8.1.19	Δράσεις Δημοσιότητας.....	148
8.2	Χρονοδιάγραμμα Ωρίμανσης και Υλοποίησης Δράσεων	150
9	Συνέργεια και Συμπληρωματικότητα με Υφιστάμενες Εθνικές και Ευρωπαϊκές Στρατηγικές και Αναπτυξιακά Προγράμματα.....	155
10	Σύστημα Διακυβέρνησης.....	159
10.1	Χωρικός Φορέας.....	160
10.1.1	Χωρική Ομάδα.....	161
10.1.2	Περιφερειακή Ομάδα Υποστήριξης της Διακυβέρνησης των Στρατηγικών Ολοκληρωμένων Χωρικών Επενδύσεων (ΟΧΕ)	162
	Παράρτημα.....	164



1 Επιτελική Σύνοψη

Στο πλαίσιο της επικαιροποίησης του Επιχειρησιακού Σχεδίου Ολοκληρωμένης Χωρικής Επένδυσης (ΟΧΕ) της Διαδρομής Πολιτισμού – Τουρισμού στη Θεσσαλία, πραγματοποιήθηκε ανάλυση στοιχείων και αξιολόγηση των εξελίξεων και δεδομένων που αφορούν τα κοινωνικοοικονομικά χαρακτηριστικά, το φυσικό περιβάλλον, τις πολιτιστικές, τουριστικές και μεταφορικές υποδομές της περιοχής μελέτης.

Το όραμα της Στρατηγικής της Ολοκληρωμένης Χωρικής Επένδυσης (ΟΧΕ) που αφορά στην «προστασία, ανάδειξη και αξιοποίηση της πολιτιστικής και φυσικής κληρονομιάς και στην ενεργοποίηση του ανθρώπινου κεφαλαίου και των επιχειρήσεων για την ανάδυση μιας Διαδρομής Πολιτισμού – Τουρισμού ως σύγχρονου και ανταγωνιστικού τουριστικού προϊόντος» παραμένει επίκαιρο καθώς είναι απολύτως συμβατό τόσο με τις ανάγκες και τις προοπτικές των τομέων Τουρισμού – Πολιτισμού της Περιφέρειας Θεσσαλίας όσο και με τις σύγχρονες τάσεις της παγκόσμιας τουριστικής αγοράς όπως αποτυπώνονται στις κατευθύνσεις του Παγκόσμιου Οργανισμού Τουρισμού, της ΕΕ και των Εθνικών και Περιφερειακών αναπτυξιακών σχεδιασμών.

Η ανάδειξη των πολιτιστικών πόρων της Περιφέρειας Θεσσαλίας αποτελεί ακρογωνιαίο λίθο για τον αναπροσανατολισμό του τουριστικού προϊόντος μέσα από την ανάδειξη της ταυτότητας των Περιφερειακών της Ενοτήτων. Βασικές κατευθύνσεις της ΟΧΕ Τουρισμού – Πολιτισμού αποτελούν:

- Η συντήρηση / αναβάθμιση / εκσυγχρονισμός / ανάδειξη αρχαιολογικών χώρων, μουσείων, χώρων πολιτιστικής – θρησκευτικής κληρονομιάς και των υποστηρικτικών τις υποδομών (αναβάθμιση φωτισμού, τουριστικής σήμανσης, χώρων υποδοχής και πρόσβασης των πολιτιστικών πόρων, δημιουργία σύγχρονων πωλητηρίων και αναψυκτήριων, καθαριότητα).
- Η αναβάθμιση και διασύνδεση του μουσειακού, μνημειακού, αρχαιολογικού και λαογραφικού αποθέματος κάθε Περιφερειακής Ενότητας.
- Η προστασία και ανάδειξη τις άυλης πολιτιστικής κληρονομιάς και της τοπικής κουλτούρας κάθε περιοχής.
- Η διαμόρφωση θεματικών πεζοπορικών / ποδηλατικών διαδρομών στην περιοχή μελέτης για τη συνδυαστική ανάδειξη ιστορικών τόπων, μνημείων και του φυσικού περιβάλλοντος. Περιλαμβάνει τη διαμόρφωση και σήμανση μονοπατιών, ψηφιακές εφαρμογές ξενάγησης / περιήγησης, τεκμηρίωση υλικού κ.λπ.
- Η ανάπτυξη δομημένου συστήματος φυσικής και ψηφιακής πληροφόρησης σε μνημεία πολιτισμού και φύσης και αναγνωρισμένων μονοπατιών και διασύνδεσή της με ψηφιακή σήμανση.
- Ιδιαίτερη έμφαση θα πρέπει να δοθεί στην αναβάθμιση υπηρεσιών που παρέχονται από μικρές τουριστικές επιχειρήσεις καταλύματος ώστε να ενισχύσουν το αίσθημα της φιλοξενίας προς τους επισκέπτες τους, όπως στην αναβάθμιση υπηρεσιών που παρέχονται από τις επιχειρήσεις εστίασης με ενίσχυση της τοπικότητας.
- Η κινητοποίηση των παραγωγικών δυνάμεων εξασφαλίζεται μέσα από τη δημιουργία «συστάδας (cluster) επιχειρήσεων» στη βάση ενός κοινά αποδεκτού Συμφώνου Τοπικής Ποιότητας & Υπευθυνότητας για την υποστήριξη και προώθηση του τουρισμού και των συμπληρωματικών δραστηριοτήτων.
- Η ανάπτυξη ενός αποτελεσματικού συστήματος διακυβέρνησης με τη μορφή του Οργανισμού Διαχείρισης Προορισμού.

Το όραμα της ΟΧΕ Τουρισμού – Πολιτισμού, εξειδικεύεται στους ακόλουθους δυο (2) αναπτυξιακούς και τέσσερις (4) ειδικούς στόχους στους οποίους κατανέμονται οι προτεινόμενες παρεμβάσεις:

- Αναπτυξιακός Στόχος 1: Προστασία και Ανάδειξη Πολιτιστικού Αποθέματος – Αξιοποίηση της Τουριστικής Δυναμικής
 - ο Ειδικός Στόχος 1.1: Διατήρηση και Ανάδειξη Φυσικής και Πολιτιστικής Κληρονομιάς και Αναβάθμιση Τουριστικών Υποδομών,
 - ο Ειδικός Στόχος 1.2: Αύξηση των επισκεπτών και της αναγνωρισιμότητας των πολιτιστικών πόρων.
- Αναπτυξιακός Στόχος 2: Διαμόρφωση ενός Εξωστρεφούς και Ανταγωνιστικού Παραγωγικού Ιστού, στον Τομέα του Πολιτισμού – Τουρισμού
 - ο Ειδικός Στόχος 2.1: Δικτύωση Φορέων Πολιτισμού και Τουρισμού, Ανάπτυξη Καινοτόμων και Εξωστρεφών Υπηρεσιών Πολιτιστικού Τουρισμού,
 - ο Ειδικός Στόχος 2.2: Ενίσχυση Τοπικών και Περιφερειακών Δομών Διακυβέρνησης – Δημιουργία Οργανισμού Διαχείρισης και Προώθησης Προορισμού (Destination Management & Marketing Organization).

Στο πλαίσιο της διαδικασίας διαβούλευσης, στην οποία κλήθηκαν να συμμετάσχουν τόσο αρμόδιοι φορείς του δημόσιου τομέα, της τοπικής αυτοδιοίκησης και της επιχειρηματικότητας όσο και ενδιαφερόμενοι συλλογικοί φορείς και πολίτες, υποβλήθηκαν ενενήντα επτά (97) προτάσεις έργων, συνολικού προϋπολογισμού 47.467.000,00 €.

Τα προτεινόμενα έργα αξιολογήθηκαν και ιεραρχήθηκαν βάσει κριτηρίων που αφορούν τη σκοπιμότητα / αποδοτικότητα, τη συνέργεια / συμπληρωματικότητα και την ωριμότητα των προτεινόμενων παρεμβάσεων. Προς υλοποίηση προτάθηκαν δεκαεννέα (19) παρεμβάσεις συνολικού προϋπολογισμού 17.932.000,00 €, που συγκέντρωσαν βαθμολογία ίση ή μεγαλύτερη του 0,60 καθώς θεωρήθηκαν ότι είναι πιο σκόπιμες, παρουσιάζουν ικανοποιητική αποδοτικότητα, έχουν συνέργεια / συμπληρωματικότητα με τα υπόλοιπα έργα / δράσεις και διαθέτουν υψηλή ωριμότητα ή δυνατότητα γρήγορης ωρίμανσης.

Σε ό,τι αφορά το σύστημα διακυβέρνησης, στον Χωρικό Φορέα της Ολοκληρωμένης Χωρικής Επένδυσης (ΟΧΕ) Διαδρομής Πολιτισμού – Τουρισμού στη Θεσσαλία θα συμμετέχουν οι ακόλουθοι φορείς:

- Διεύθυνση Αναπτυξιακού Προγραμματισμού της Περιφέρειας Θεσσαλίας (επικεφαλής φορέας)
- Περιφερειακή Ένωση Δήμων (ΠΕΔ) Θεσσαλίας,
- Εφορεία Αρχαιοτήτων Λάρισας,
- Εφορεία Αρχαιοτήτων Τρικάλων,
- Εφορεία Αρχαιοτήτων Καρδίτσας,
- Εφορεία Αρχαιοτήτων Μαγνησίας.

Για την αποτελεσματική διοίκηση και λειτουργία του Χωρικού Φορέα συστήνεται το Συμβούλιό του στο οποίο κάθε Εταίρος συμμετέχει με ένα νόμιμα ορισμένο εκπρόσωπο. Επίσης, συγκροτείται Χωρική Ομάδα Υποστήριξης, η οποία αποτελεί τον επιχειρησιακό βραχίονα του Χωρικού Φορέα και εποπτεύεται από το Συμβούλιο.



2 Θεσμικό Πλαίσιο Υλοποίησης ΟΧΕ

Το εργαλείο της Ολοκληρωμένης Χωρικής Επένδυσης (ΟΧΕ) καθιερώθηκε κατά την Προγραμματική Περίοδο 2014 - 2020 στο πλαίσιο της ατζέντας της πολιτικής συνοχής της Ε.Ε., αναδεικνύοντας τη σημασία της τοποκεντρικής προσέγγισης στη χωρική ανάπτυξη για την μείωση των ανισοτήτων.

Οι ΟΧΕ στηρίζονται στις κάτωθι κανονιστικές και εθνικές προβλέψεις για την Προγραμματική Περίοδο 2021 - 2027:

- Άρθρα 28 - 34 του Καν 1060/2022 Κανονισμού Κοινών Διατάξεων,
- Άρθρα 3 , 9, 10 και 11 Κανονισμού 1058/2022 για το ΕΤΠΑ/ΤΑ,
- Προοίμιο (23) Κανονισμού 1059/2022 για το ΕΚΤ+,
- Άρθρο 4.2 Κανονισμού 1059/2022 για το ΕΚΤ+,
- ΕΣΠΑ 2021 - 2027,
- Άρθρα 25-28 του Ν. 4914/2022 για τη Διαχείριση του ΕΣΠΑ.

Η εφαρμογή, αλλά και η προστιθέμενη αξία τους, στηρίζεται στην αντιμετώπιση σύνθετων προκλήσεων με στρατηγική στόχευση και ολοκληρωμένη αντιμετώπιση. Για το λόγο αυτό κάθε ΟΧΕ σχεδιάζεται και υλοποιείται ως ένα ενιαίο πλαίσιο δράσεων (Στρατηγικές) με σαφή Λογική της Παρέμβασης (ΛτΠ), με στοχευμένες δράσεις, εκροές και αποτελέσματα. Η έννοια της Στρατηγικής ωστόσο δεν εξαντλείται μόνο στη φάση του σχεδιασμού και της διαμόρφωσης ενός πλάνου δράσης, πρέπει να είναι συνεχής και ανατροφοδοτούμενη. Οφείλει να περιλάβει τη διακυβέρνηση, την παρακολούθηση και την αξιολόγηση, ως κρίσιμους μηχανισμούς για την αποτελεσματική εφαρμογή.

Στις Ολοκληρωμένες Χωρικές Επενδύσεις μπορούν να συνδράμουν όλα τα Ταμεία (ΕΤΠΑ, ΕΚΤ+, ΤΔΜ, Ταμείο Συνοχής και ΕΤΘΑΥ) μέσω συνδυασμένων επενδύσεων, από ένα ή περισσότερα του ενός Προγράμματα ή από περισσότερες της μίας προτεραιότητες του ίδιου Προγράμματος, υπό την προϋπόθεση ότι διασφαλίζονται η συνοχή και ο συντονισμός μεταξύ των Ταμείων.

Οι στρατηγικές ΟΧΕ στο σύνολό τους δύνανται να περιλαμβάνουν και άλλες πηγές χρηματοδότησης εκτός του οικείου Προγράμματος της Περιφέρειας με την προϋπόθεση ότι το συνολικό σχέδιο χρηματοδότησης είναι ρεαλιστικό, έχουν προηγηθεί οι απαιτούμενες διαβουλεύσεις και το συνολικό σχέδιο ακολουθεί τη λογική της παρέμβασης. Οι Ειδικές Υπηρεσίες Διαχείρισης των Προγραμμάτων διασφαλίζουν ότι το τμήμα της χρηματοδότησης που αναλογεί στο Πρόγραμμα της Περιφέρειας, συνιστά ολοκληρωμένη στρατηγική με μετρήσιμα αποτελέσματα.

Στην περίπτωση της Περιφέρειας Θεσσαλίας και σύμφωνα με το εγκεκριμένο Πρόγραμμα «Θεσσαλία» 2021 - 2027, προβλέπεται η υλοποίηση μιας Ολοκληρωμένης Χωρικής Επένδυσης (ΟΧΕ) που αφορά σε μια Διαδρομή Πολιτισμού – Τουρισμού κατόπιν επικαιροποίησης της αρχικής της προσέγγισης κατά την Προγραμματική Περίοδο 2014 - 2020.

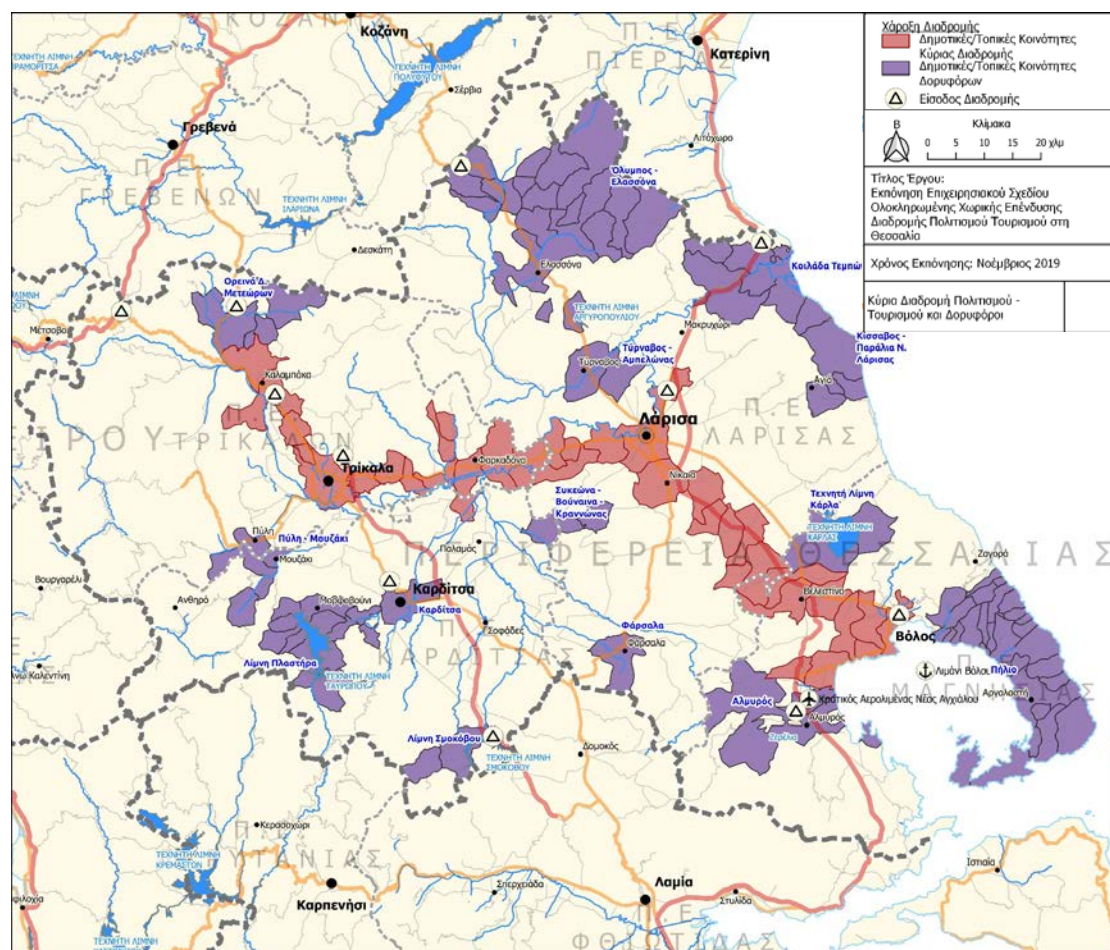


3 Σκοπός, Βασικές Αρχές και Στόχοι της Επιχειρησιακού Σχεδίου

Η αρχική προσέγγιση της Ολοκληρωμένης Χωρικής Επένδυσης (ΟΧΕ) της διαδρομής πολιτισμού – τουρισμού στη Θεσσαλία πραγματοποιήθηκε κατά την προγραμματική περίοδο 2014 – 2020, με θεματικό αντικείμενο την αξιοποίηση της πολιτιστικής και φυσικής κληρονομιάς, προκειμένου να αποτελέσει μοχλό ανάπτυξης τόσο για τις ίδιες τις περιοχές που θα αφορά, όσο και για ολόκληρη την Περιφέρεια.

Η περιοχή παρέμβασης της διαδρομής, που οριοθετήθηκε προκειμένου να καλύπτει σημαντικά και αναγνωρισμένα μνημεία της Θεσσαλίας, εκτεινόταν χωρικά από την περιοχή της Δυτικής Θεσσαλίας (Τρίκαλα – Μετέωρα) και μέσω της Λάρισας έως την Ανατολική Θεσσαλία (Μαγνησία). Ειδικότερα περιελάμβανε τα τέσσερα (4) Αρχαία Θέατρα της Θεσσαλίας και συγκεκριμένα το Αρχαίο Θέατρο Φθιωτίδων Θηβών, το Αρχαίο Θέατρο Δημητριάδας, το Α΄ Αρχαίο Θέατρο Λάρισας και το Β΄ Αρχαίο Θέατρο Λάρισας, καθώς και τα πλέον αξιόλογα μνημεία άλλων ιστορικών περιόδων, κυρίως τους νεολιθικούς οικισμούς Σέσκλου και Διμηνίου, το σπήλαιο της Θεόπετρας και την περιοχή των Μονών των Μετεώρων.

Χάρτης 1: Περιοχή Παρέμβασης Ολοκληρωμένης Χωρικής Επένδυσης (ΟΧΕ) Διαδρομής Πολιτισμού – Τουρισμού στη Θεσσαλία (Κύρια Διαδρομή και Δορυφόροι)



Πηγή: Επιχειρησιακό Σχέδιο ΟΧΕ Διαδρομής Πολιτισμού στη Θεσσαλία (Στάδιο Γ΄) 2019

Η κύρια Διαδρομή περιελάμβανε σημαντικούς τόπους πολιτιστικού / φυσικού ενδιαφέροντος, τόσο εντός της «ζώνης» της Διαδρομής όσο και ως «δορυφόρους» αυτής, προκειμένου να αποτελέσει ένα Σχέδιο διασύνδεσης και ενιαίας ανάπτυξης και προβολής της, με απώτερο στόχο την αύξηση της επισκεψιμότητας, της επιχειρηματικότητας και της απασχόλησης στη Θεσσαλία.

Το όραμα και η βασική επιδίωξη της ΟΧΕ ήταν η **«προστασία, ανάδειξη και αξιοποίηση της πολιτιστικής και φυσικής κληρονομιάς και ενεργοποίηση του ανθρώπινου κεφαλαίου και των επιχειρήσεων για την ανάδυση μιας Διαδρομής Πολιτισμού – Τουρισμού ως σύγχρονου, διεθνούς και ανταγωνιστικού τουριστικού προϊόντος».**

Βασικές προτεραιότητες της Στρατηγικής ΟΧΕ αποτέλεσαν:

- Η προστασία και προαγωγή των χαρακτηριστικών της φυσικής και της πολιτιστικής κληρονομιάς στα πλαίσια της υπεύθυνης και αποτελεσματικής διαχείρισης με στόχο τη βιωσιμότητα τους για τις παρούσες και μέλλουσες γενιές,
- Η στοχευμένη διεθνοποίηση της ταυτότητας και του προϊόντος της Διαδρομής. Φαίνεται από τα στατιστικά στοιχεία των αφίξεων ότι αγορές όπως η Ιταλία, το Ηνωμένο Βασίλειο και η Γερμανία είναι σημαντικές για την Περιφέρεια Θεσσαλίας,
- Η μεταστροφή από αυτό που χαρακτηρίζεται ως «διακοπές δραστηριοτήτων» προς τις «διακοπές εμπειριών». Απαιτείται η μετάβαση σε μορφές κατανάλωσης με μεγαλύτερη εμπλοκή του επισκέπτη. Η εμπειρία του επισκέπτη να είναι αξιόλογη, πλούσια σε περιεχόμενο και ευχάριστη,
- Η περαιτέρω αξιοποίηση της σύνδεσης του αγροδιατροφικού κλάδου με τον τουριστικό και με καινοτόμα προϊόντα που θα αφορούν τον πολιτιστικό τουρίστα,
- Η εντονότερη χρήση των νέων τεχνολογιών, μιας και το Διαδίκτυο έχει καταστεί βασικό μέσο τουριστικής ενημέρωσης και κρατήσεων για ξενοδοχεία, μέσα μεταφοράς, εισιτηρίων σε μουσεία ή άλλους χώρους,
- Η προσέλκυση τουριστών από όλο το φάσμα των ηλικιακών ομάδων. Σημαντικές είναι οι ηλικίες ακόμα και στο εύρος 15 - 24 ετών,
- Η ενίσχυση της διάδοσης της γνώσης και η ανάπτυξη της επιχειρηματικότητας και καινοτομίας γύρω από τον Πολιτισμό – Τουρισμό.

Για την εξυπηρέτηση του οράματος και των βασικών προτεραιοτήτων καθορίστηκαν οι ακόλουθοι αναπτυξιακοί και ειδικοί στόχοι για την υλοποίηση Ολοκληρωμένων Χωρικών Επενδύσεων για τη Διαδρομή Πολιτισμού – Τουρισμού:

- Αναπτυξιακός Στόχος 1: Ανάδειξη της Διαδρομής σε επώνυμο διεθνή πολιτιστικό προορισμό:
 - Ειδικός Στόχος 1.1: Αύξηση του αριθμού των επισκεπτών στους πολιτιστικούς / φυσικούς πόρους της Διαδρομής,
 - Ειδικός Στόχος 1.2: Συγκράτηση τουριστικών ροών στους πόρους της Διαδρομής.
- Αναπτυξιακός Στόχος 2: Διαμόρφωση ενός εξωστρεφούς και ανταγωνιστικού παραγωγικού ιστού, στον τομέα του πολιτισμού – τουρισμού.
 - Ειδικός Στόχος 2.1: Υψηλής ποιότητας, εξωστρεφείς και ανταγωνιστικές υπηρεσίες πολιτιστικού τουρισμού,
 - Ειδικός Στόχος 2.2: Διαμόρφωση ενός παραγωγικού ιστού πολιτιστικού τουρισμού.

Στο πλαίσιο των ανωτέρω προτάθηκαν συνολικά 225 έργα συνολικού προϋπολογισμού 246.510.840 €.



Η αξιολόγηση και ταξινόμησή των προτεινόμενων έργων σε δράσεις Α' (δύο κατηγορίες) και Β' προτεραιότητας πραγματοποιήθηκε βάσει κριτηρίων αποδοτικότητας, σκοπιμότητας, αποτελεσματικότητας, συνέργειας / συμπληρωματικότητας και ωριμότητας.

- **Δράσεις Α' Προτεραιότητας:**
 - Α1: Περιέχει δράσεις πρώτης προτεραιότητας για την υλοποίηση της Διαδρομής, τις πιο σκόπιμες και ώριμες οι οποίες έχουν υψηλή βαθμολογία σε ένα ακόμα κριτήριο εκτός από αυτά της σκοπιμότητας και της ωριμότητας.
 - Α2: Περιέχει δράσεις που είναι συμπληρωματικές για την επίτευξη των στόχων της Διαδρομής και είναι μικρότερης σκοπιμότητας οι οποίες έχουν πάνω από μέτρια βαθμολογία στα υπόλοιπα κριτήρια.
- **Δράσεις Β' Προτεραιότητας:** Περιέχει δράσεις που έχουν χαμηλή βαθμολογία στα περισσότερα κριτήρια.

Πίνακας 1: Περιγραφή Προτεραιοτήτων

Προτεραιότητα / Περιγραφή	A1	A2	B
	Δράσεις που είναι πολύ σκόπιμες και ώριμες, έστω κι αν είναι σε δορυφόρο, και έχουν υψηλή βαθμολογία σε ένα ακόμα κριτήριο	Δράσεις που είναι πολύ σκόπιμες και ώριμες, έστω κι αν είναι σε δορυφόρο, και έχουν πάνω από μέτρια βαθμολογία στα υπόλοιπα κριτήρια	Δράσεις που έχουν σε όλα τα κριτήρια από μέτρια και κάτω βαθμολογία, έστω κι αν είναι σε πόλο ή στην Κύρια Διαδρομή
Αποδοτικότητα	0,5	0,5	0,5
Σκοπιμότητα	1	1	0,5
Αποτελεσματικότητα	0,5	0,5	0,5
Συνέργεια	1	0,5	0,5
Ωριμότητα	1	1	0,5
Πόλος	0	0	1
Δορυφόρος	1	1	0
Δείκτης Προτεραιότητας	1,25	1,2	1

Πηγή: Επιχειρησιακό Σχέδιο ΟΧΕ Διαδρομής Πολιτισμού στη Θεσσαλία (Στάδιο Γ') 2019

Από το σύνολο των δράσεων Προτεραιότητας Α1 (27.409.600 €) ολοκληρώθηκαν δεκατρείς (13) δράσεις προϋπολογισμού ένταξης 6.619.600 €, δυο (2) δράσεις Προτεραιότητας Α2 προϋπολογισμού ένταξης 600.000 € και τέσσερις (4) μη κατηγοριοποιημένες δράσεις προϋπολογισμού ένταξης 2.597.500 €. Πέντε (5) δράσεις Προτεραιότητας Α1 (5.185.000 €) θα υλοποιηθούν στο πλαίσιο της επικαιροποιημένης Στρατηγικής ΟΧΕ ως μεταφερόμενα / τμηματοποιημένα έργα.

Πίνακας 2: Δράσεις Αρχικής Διαδρομής Πολιτισμού – Τουρισμού ανά Προτεραιότητα

α/α	Τίτλος Δράσης	Φορέας Υλοποίησης	Προϋπολογισμός	Προτεραιότητα	Κατάσταση
1	Προστασία, Ενοποίηση και Ανάδειξη του Αρχαιολογικού Χώρου Διμηνίου (MIS: 5051091)	Εφορεία Αρχαιοτήτων Μαγνησίας (Βόλος)	1.500.000 €	A1	Phasing
2	Αποκατάσταση, Στερέωση και Ανάδειξη αρχαίου θεάτρου Φθιωτίδων Θηβών (MIS: 5051793)	Εφορεία Αρχαιοτήτων Μαγνησίας (Βόλος)	1.250.000 €	A1	Phasing
3	Προστασία και ανάδειξη του αρχαιολογικού χώρου του τύμβου Πετρόπορου και των αρχιτεκτονικών καταλοίπων Πελινναίου, Δήμου Φαρκαδόνας, Π.Ε. Τρικάλων, Περιφέρειας Θεσσαλίας (MIS: 5066888)	Εφορεία Αρχαιοτήτων Τρικάλων (Τρίκαλα)	1.000.000 €	A1	Phasing
4	Προστασία – ανάδειξη και διαχείριση διαχρονικών αρχαιοτήτων του αρχαιολογικού χώρου της πόλης των Τρικάλων, Π.Ε. Τρικάλων, Περιφέρειας Θεσσαλίας (MIS: 5067467)	Εφορεία Αρχαιοτήτων Τρικάλων (Τρίκαλα)	900.000 €	A1	Phasing
5	Επισκευή της στέγης και συντήρηση τοιχογραφιών του Ιερού Ναού Αγίας Μαρίνας Κίσσου Πηλίου (MIS: 5069112)	Διεύθυνση Αναστήλωσης Βυζαντινών και Μεταβυζαντινών Μνημείων	535.000 €	A1	Μεταφερόμενο
6	Αποκατάσταση Ι.Ν. Αγίου Γεωργίου Οξύνειας, Δ. Μετεώρων, Π.Ε. Τρικάλων, Π. Θεσσαλίας (MIS: 5067501)	Εφορεία Αρχαιοτήτων Τρικάλων (Τρίκαλα)	765.800 €	A1	Ολοκληρώθηκε
7	Συντήρηση, αποκατάσταση και ανάδειξη ακρόπολης αρχαίας Φαρσάλου, Δ. Φαρσάλων, Π.Ε. Λάρισας (β' φάση) [MIS: 5066780]	Εφορεία Αρχαιοτήτων Λάρισας (Λάρισα)	940.000 €	A1	Ολοκληρώθηκε
8	Συντήρηση τοιχογραφιών και τέμπλου Ι.Μ. Αγίας Τριάδας Οξυάς Μουζακίου (MIS: 5070069)	Διεύθυνση Συντήρησης Αρχαίων και Νεωτέρων Μνημείων	350.000 €	A1	Ολοκληρώθηκε
9	Συντήρηση και ανάδειξη του Αρχαϊκού Ναού Απόλλωνος στην Αρχαία Θεσσαλική πόλη της Μητρόπολης Καρδίτσας, Περιφέρειας Θεσσαλίας (MIS: 5069597)	Διεύθυνση Συντήρησης Αρχαίων και Νεωτέρων Μνημείων	485.000 €	A1	Ολοκληρώθηκε



α/α	Τίτλος Δράσης	Φορέας Υλοποίησης	Προϋπολογισμός	Προτεραιότητα	Κατάσταση
10	Συντήρηση τοιχογραφιών και τέμπλου Ι.Ν. Αγίου Νικολάου, Τ.Κ. Κρήνης, Δ. Φαρκαδόνας, Π.Ε. Τρικάλων, Περιφέρειας Θεσσαλίας (MIS: 5067679)	Εφορεία Αρχαιοτήτων Τρικάλων (Τρίκαλα)	85.000 €	A1	Ολοκληρώθηκε
11	Συντήρηση, αποκατάσταση ξυλόγλυπτου τέμπλου, φορητών εικόνων και ξύλινων στοιχείων του Καθολικού της Ι. Μονής Αγίου Λαυρεντίου στο Πήλιο και του Ιερού Ναού Αγίου Αθανασίου και του παρεκκλησίου αυτού, στον Άγιο Γεώργιο Νηλείας, Π.Ε. Μαγνησίας (MIS: 5069596)	Διεύθυνση Συντήρησης Αρχαίων και Νεωτέρων Μνημείων	250.000 €	A1	Ολοκληρώθηκε
12	Στερέωση και αποκατάσταση Τεκέ του Χασάν – Μπαμπά στα Τέμπη (MIS: 5068871)	Εφορεία Αρχαιοτήτων Λάρισας (Λάρισα)	600.000 €	A1	Ολοκληρώθηκε
13	Συντήρηση και ανάδειξη του Ι.Ν. Αγίου Γεωργίου στη Μητρόπολη Καρδίτσας (MIS: 5068901)	Εφορεία Αρχαιοτήτων Καρδίτσας (Καρδίτσα)	900.000 €	A1	Ολοκληρώθηκε
14	Διαμόρφωση, προστασία και ανάδειξη των μνημείων του αρχαιολογικού χώρου Μαγούλα Άγιος Ιωάννης Πρόδρομος Τ.Κ. Προδρόμου του Δήμου Καρδίτσας, Π.Ε. Καρδίτσας (MIS: 5067172)	Εφορεία Αρχαιοτήτων Καρδίτσας (Καρδίτσα)	943.800 €	A1	Ολοκληρώθηκε
15	Συντήρηση και αποκατάσταση τοιχογραφιών και ξύλινων στοιχείων του Αρχοντικού Γ.Σβάρτς στα Αμπελάκια (MIS: 5068873)	Εφορεία Αρχαιοτήτων Λάρισας (Λάρισα)	600.000 €	A1	Ολοκληρώθηκε
16	Αποκατάσταση και ανάδειξη Κάστρου Βελίκας (β' φάση) [MIS: 5068903]	Εφορεία Αρχαιοτήτων Λάρισας (Λάρισα)	500.000 €	A1	Ολοκληρώθηκε
17	Συντήρηση εικονογραφικού διάκοσμου του βυζαντινού ναού Κοιμήσεως της Θεοτόκου, Τ.Κ. Ασπροκκλησιάς, Δ. Μετεώρων, Π.Ε. Τρικάλων, Περιφέρειας Θεσσαλίας (MIS: 5067563)	Εφορεία Αρχαιοτήτων Τρικάλων (Τρίκαλα)	120.000 €	A1	Ολοκληρώθηκε
18	Συντήρηση τοιχογραφιών Ι.Ν. Αγίας Παρασκευής Φλαμουλίου Δ. Τρικκαίων, Π.Ε. Τρικάλων, Περιφέρειας Θεσσαλίας (MIS: 5067680)	Εφορεία Αρχαιοτήτων Τρικάλων (Τρίκαλα)	100.000 €	A2	Ολοκληρώθηκε
19	Αποκατάσταση και συντήρηση Ι.Ν. Αγίου Δημητρίου Ψηλώματος, Δήμου Μετεώρων, Π.Ε. Τρικάλων, Περιφέρειας Θεσσαλίας (MIS: 5067488)	Εφορεία Αρχαιοτήτων Τρικάλων (Τρίκαλα)	500.000 €	A2	Ολοκληρώθηκε
20	Συντήρηση εσωτερικού διακόσμου του Ιερού Ναού Αγίου Γεωργίου Αμπελακίων (MIS: 5068875)	Εφορεία Αρχαιοτήτων Λάρισας (Λάρισα)	250.000 €	MΔ	Ολοκληρώθηκε
21	Συντήρηση και αποκατάσταση του εσωτερικού διακόσμου του καθολικού της Μονής Αγίων Θεοδώρων Ραψάνης Π.Ε. Λάρισας (MIS: 5068874)	Εφορεία Αρχαιοτήτων Λάρισας (Λάρισα)	250.000 €	MΔ	Ολοκληρώθηκε



α/α	Τίτλος Δράσης	Φορέας Υλοποίησης	Προϋπολογισμός	Προτεραιότητα	Κατάσταση
22	Διαμόρφωση προαυλίου μονής Αγίου Δημήτριου στο Στόμιο Λάρισας (MIS: 5068872)	Εφορεία Αρχαιοτήτων Λάρισας (Λάρισα)	300.000 €	MΔ	Ολοκληρώθηκε
23	Βελτίωση επισκεψιμότητας Σπηλαίου Θεόπετρας (MIS: 5052421)	Εφορεία Παλαιoανθρωπολογίας Σπηλαιολογίας (Αθήνα)	1.797.500 €	MΔ	Ολοκληρώθηκε
24	Συντήρηση των τοιχογραφιών του ιερού ναού Κοιμήσεως της Θεοτόκου, Δ.Δ. Αχλαδοχωρίου, Φαρκαδόνας ΠΕ Τρικάλων (MIS: 5067659)	Εφορεία Αρχαιοτήτων Τρικάλων (Τρίκαλα)	80.000 €	A1	Ολοκληρώθηκε
25	Δίκτυο Μονοπατιών (βελτίωση προσβασιμότητας, σήμανση, ανάδειξη και προβολή, εκσυγχρονισμός και εκπαίδευση εργαζομένων, βελτιστοποίηση παρεχόμενων υπηρεσιών εντός δικτύου)	Δήμος Μετεώρων	500.000 €	A1	Προτεινόμενο
26	Ψηφιακός Ξεναγός Δήμου Μετεώρων (χαρτογράφηση δήμου, εφαρμογή νέων τεχνολογιών, ποιοτική αναβάθμιση και διαχείριση φέρουσας ικανότητας επισκεπτών με στόχευση στην αποδοτικότητα του επισκέπτη)	Δήμος Μετεώρων	85.000 €	A1	Προτεινόμενο
27	Έμφαση σε προϊστορικά μνημεία	Υπουργείο Πολιτισμού	0 €	A1	Προτεινόμενο
28	Ενοποίηση αρχαιολογικών χώρων Ελασσόνας	Υπουργείο Πολιτισμού	900.000 €	A1	Προτεινόμενο
29	Αποκατάσταση θρησκευτικής κληρονομιάς περιοχής Τεμπών	Υπουργείο Πολιτισμού	800.000 €	A1	Προτεινόμενο
30	Ανάπλαση Μνημείου Ιπποκράτη και δημιουργία Μουσείου Εικονικής (virtual) Παρουσίασης Εκθεμάτων με θέμα τον Ιπποκράτη	Δήμος Λαρισαίων	550.000 €	A1	Προτεινόμενο
31	Αποκατάσταση, Ανάδειξη και Προβολή του Ιστορικού Διατηρητέου Μνημείου Φάρου Τρίκερι	Υπηρεσία Φάρων	700.000 €	A1	Προτεινόμενο
32	Marketing και ψηφιακές εφαρμογές της Πολιτιστικής Διαδρομής: marketing plan, logo και δημιουργικό, επιλογή μέσων ανά αγορά, υλοποίηση, ψηφιακό marketing, αλλά και ψηφιακές εφαρμογές εξυπηρέτησης και πληροφόρησης τουριστών επί τόπου στους αρχαιολογικούς χώρους, έρευνες ...	Περιφέρεια Θεσσαλίας	0 €	A1	Προτεινόμενο
33	Σύνδεση της Πολιτιστικής Διαδρομής με την τοπική επιχειρηματικότητα και εν τέλει με την τοπική κοινωνία	Περιφέρεια Θεσσαλίας	0 €	A1	Προτεινόμενο



α/α	Τίτλος Δράσης	Φορέας Υλοποίησης	Προϋπολογισμός	Προτεραιότητα	Κατάσταση
34	Διακυβέρνηση της Πολιτιστικής Διαδρομής: επιλογή τοπικού αναπτυξιακού φορέα, που θ'αναλάβει την εξασφάλιση ενιαίας ποιότητας κατά μήκος της Πολιτιστικής Διαδρομής και θα ενημερώνει διαρκώς για τυχόν προβλήματα ή αλλαγές στα επί μέρους στοιχεία της, θα υλοποιεί το marketing και τις ψηφιακές ...	Περιφέρεια Θεσσαλίας	0 €	A1	Προτεινόμενο
35	Ηλεκτρονικές και Ψηφιακές Δράσεις Προβολής ΟΧΕ (ψηφιοποίηση πολιτιστικού υλικού, οπτικοποίηση της ΟΧΕ, παραγωγή προωθητικού και τουριστικού υλικού, δημιουργία software)	Περιφέρεια Θεσσαλίας Περιφερειακή Ένωση Δήμων Θεσσαλίας Υπουργεία Τουρισμού & Πολιτισμού	1.000.000 €	A1	Προτεινόμενο
36	Μελέτη και υλοποίηση έργου ανάπτυξης δομημένου συστήματος πληροφόρησης κατοίκων και επισκεπτών με πινακίδες, χώρων, μνημείων πολιτισμού και φύσης και αναγνωρισμένων μονοπατιών και διασύνδεσή τους με ψηφιακή σήμανση	Περιφέρεια Θεσσαλίας	60.000 €	A1	Προτεινόμενο
37	Δημιουργία Συστήματος Διαχείρισης Προορισμού (Destination Management System)	Περιφέρεια Θεσσαλίας	500.000 €	A1	Προτεινόμενο
38	Ανάπτυξη Τοπικού Συμφώνου Ποιότητας	Περιφέρεια Θεσσαλίας	60.000 €	A1	Προτεινόμενο
39	Ενίσχυση των επιχειρήσεων παροχής υπηρεσιών διαμονής	Επιχειρήσεις της Διαδρομής	4.000.000 €	A1	Προτεινόμενο
40	Ενίσχυση νέων και υφιστάμενων επιχειρήσεων στους τομείς του πολιτιστικού τουρισμού και των ειδικών μορφών τουρισμού	Επιχειρήσεις της Διαδρομής	1.000.000 €	A1	Προτεινόμενο
41	Ενίσχυση της απασχόλησης στους πολιτιστικούς πόρους	Υπουργείο Πολιτισμού	400.000 €	A1	Προτεινόμενο
42	Σύνδεση δημιουργικής βιομηχανίας με το τουριστικό προϊόν	Επιχειρήσεις της Διαδρομής	200.000 €	A1	Προτεινόμενο
43	Καλλιέργεια δεξιοτήτων επαγγελματιών – απασχολούμενων στον τουρισμό (κατάρτιση)	Επιχειρήσεις της Διαδρομής	200.000 €	A1	Προτεινόμενο
44	Εκπόνηση Στρατηγικού Σχεδίου marketing για τη Διαδρομή Πολιτισμού – Τουρισμού	Περιφέρεια Θεσσαλίας	50.000 €	A1	Προτεινόμενο



α/α	Τίτλος Δράσης	Φορέας Υλοποίησης	Προϋπολογισμός	Προτεραιότητα	Κατάσταση
45	Πρόγραμμα ενίσχυσης των πλάνων προβολής και προώθησης των τουριστικών επιχειρήσεων	Επιχειρήσεις της Διαδρομής	200.000 €	A1	Προτεινόμενο
46	Τεχνική υποστήριξη φορέα διαχείρισης ΟΧΕ	Περιφέρεια Θεσσαλίας	150.000 €	A1	Προτεινόμενο
47	Υλοποίηση έργων οδοποιίας για την εξασφάλιση προσβασιμότητας προς το Αρχαίο Θέατρο Φθιωτιδών Θηβών.	Υπουργείο Πολιτισμού	2.500.000 €	A1	Προτεινόμενο
48	Εφαρμογή του marketing plan. Υλοποίηση δράσεων προβολής, παραγωγής έντυπου υλικού κ.ά.	Περιφέρεια Θεσσαλίας	500.000 €	A1	Προτεινόμενο
49	Διοργάνωση ταξιδιών εξοικείωσης – φιλοξενίας (fam trips)	Περιφέρεια Θεσσαλίας	200.000 €	A1	Προτεινόμενο
50	Αισθητική και λειτουργική αναβάθμιση των στάσεων των λεωφορειακών γραμμών, ώστε να εναρμονίζονται με το φυσικό περιβάλλον και την αρχιτεκτονική του τόπου. Οι στάσεις μπορούν να ενσωματώνουν έξυπνες τεχνολογίες	Περιφέρεια Θεσσαλίας	200.000 €	A1	Προτεινόμενο
51	Αναβάθμιση των παρεχόμενων υπηρεσιών των πολιτιστικών πόρων της Διαδρομής προς τους επισκέπτες.	Υπουργείο Πολιτισμού	300.000 €	A1	Προτεινόμενο
52	Ενίσχυση των φεστιβάλ ή γιορτών στα πλαίσια της Διαδρομής	Δήμοι	150.000 €	A1	Προτεινόμενο
53	Διασύνδεση της περιοχής των Μονών των Μετεώρων με τα βυζαντινά μνημεία της περιοχής Ολύμπου – Ελασσόνας και με αυτά της Θεσσαλονίκης	Περιφέρεια Θεσσαλίας	100.000 €	A1	Προτεινόμενο
54	Προμήθεια κατάλληλων λεωφορείων (mini bus, 20-24 θέσεων) για την μεταφορά επισκεπτών	Δήμοι	300.000 €	A1	Προτεινόμενο
Ολοκληρωμένες Δράσεις			9.817.100 €		
Phasing / Μεταφερόμενες			5.185.000 €		
Προτεινόμενες			15.605.000 €		
Σύνολο			30.607.100 €		

Πηγή: Επιχειρησιακό Σχέδιο ΟΧΕ Διαδρομής Πολιτισμού στη Θεσσαλία (Στάδιο Γ') 2019 & ΕΥΔ-Π Θεσσαλία 2021 – 2027



Πίνακας 3: Αριθμός και συνολικός προϋπολογισμός δράσεων Αρχικής Διαδρομής Πολιτισμού – Τουρισμού ανά Φορέα Υλοποίησης

α/α	Φορείς Υλοποίησης	Αριθμός Δράσεων ανά Φορέα Υλοποίησης	Συνολικός Π/Υ Δράσεων ανά Φορέα Υλοποίησης
1	Περιφέρεια Θεσσαλίας	12	2.820.000 €
2	Εφορεία Αρχαιοτήτων Μαγνησίας (Βόλος)	2	2.750.000 €
3	Εφορεία Αρχαιοτήτων Τρικάλων (Τρίκαλα)	8	3.550.800 €
4	Εφορεία Αρχαιοτήτων Λάρισας (Λάρισα)	7	3.440.000 €
5	Εφορεία Αρχαιοτήτων Καρδίτσας (Καρδίτσα)	2	1.843.800 €
6	Διεύθυνση Αναστήλωσης Βυζαντινών και Μεταβυζαντινών Μνημείων	1	535.000 €
7	Διεύθυνση Συντήρησης Αρχαίων και Νεωτέρων Μνημείων	3	1.085.000 €
8	Εφορεία Παλαιοανθρωπολογίας Σπηλαιολογίας (Αθήνα)	1	1.797.500 €
9	Υπουργείο Πολιτισμού	6	4.900.000 €
10	Δήμοι	2	450.000 €
11	Δήμος Λαρισαίων	1	550.000 €
12	Δήμος Μετεώρων	2	585.000 €
13	Περιφέρεια Θεσσαλίας - Περιφερειακή Ένωση Δήμων Θεσσαλίας - Υπουργεία Τουρισμού & Πολιτισμού	1	1.000.000 €
14	Υπηρεσία Φάρων	1	700.000 €
15	Επιχειρήσεις της Διαδρομής	5	5.600.000 €
Σύνολα		54	31.607.100 €

Πηγή: Επιχειρησιακό Σχέδιο ΟΧΕ Διαδρομής Πολιτισμού στη Θεσσαλία (Στάδιο Γ') 2019 & ΕΥΔ-Π Θεσσαλία 2021 – 2027



4 Επικαιροποίηση Στοιχείων Υφιστάμενης Κατάστασης - Εξελίξεις – Τάσεις

Στο κεφάλαιο που ακολουθεί πραγματοποιείται επικαιροποίηση, ανάλυση στοιχείων και αξιολόγηση των εξελίξεων και δεδομένων που αφορούν τα κοινωνικοοικονομικά χαρακτηριστικά, το φυσικό περιβάλλον, τις πολιτιστικές, τουριστικές και μεταφορικές υποδομές της περιοχής μελέτης, ώστε να οριοθετηθεί η υφιστάμενη κατάσταση. Επίσης γίνεται αποτίμηση της υλοποίησης του Επιχειρησιακού Σχεδίου ΟΧΕ Διαδρομής Πολιτισμού – Τουρισμού κατά την Προγραμματική Περίοδο 2014 – 2020.

4.1 Κοινωνικοοικονομικά Χαρακτηριστικά Περιοχής Παρέμβασης

Στη συνέχεια αποτυπώνονται τα κοινωνικοοικονομικά χαρακτηριστικά της περιοχής μελέτης (Περιφέρεια Θεσσαλίας πλην της Περιφερειακής Ενότητας Σποράδων) σε επίπεδο περιφερειακών ενοτήτων (Π.Ε.) εστιάζοντας στα μεγαλύτερα αστικά κέντρα (πόλεις Λάρισας, Βόλου, Τρικάλων, Καρδίτσας) αλλά και στις χωρικές ενότητες απ' όπου διερχόταν αρχικά η Διαδρομή Πολιτισμού – Τουρισμού. Τα χαρακτηριστικά αυτά αφορούν τη δημογραφική εξέλιξη του πληθυσμού, το εκπαιδευτικό επίπεδο, την κατάσταση απασχόλησης, τα μεγέθη της ανεργίας, τις θέσεις ανεργίας, το Ακαθάριστο Εγχώριο Προϊόν (ΑΕΠ) και τους βασικούς τομείς οικονομικής δραστηριότητας.

4.1.1 Δημογραφικές Εξελίξεις

Σύμφωνα με τις απογραφές της Ελληνικής Στατιστικής Αρχής (ΕΛ.ΣΤΑΤ.) την περίοδο 2011 – 2021 τόσο ο πληθυσμός της Περιφέρειας Θεσσαλίας όσο και ο πληθυσμός της περιοχής μελέτης σημείωσαν μείωση κατά -6,1% (από 732.762 κατοίκους το 2011 σε 688.255 το 2021 για την Περιφέρεια και από 718.964 σε 674.797 κατοίκους για την περιοχή μελέτης). Μείωση του πληθυσμού τους κατέγραψαν όλες οι επιμέρους Περιφερειακές Ενότητες (Π.Ε.). Οι μεγαλύτερες αρνητικές ποσοστιαίες μεταβολές παρατηρούνται στις Π.Ε. Τρικάλων (-6,9%), Μαγνησίας (-6,6%) και Καρδίτσας (-6,4%) και σε μικρότερο μέγεθος στην Π.Ε. Λάρισας (-5,4%). Στα μεγαλύτερα αστικά κέντρα της περιοχής μελέτης, μικρή αύξηση πληθυσμού κατέγραψαν οι πόλεις της Καρδίτσας (+4,5%), της Λάρισας (+1,3%) και των Τρικάλων (+0,7%) ενώ στην πόλη του Βόλου παρατηρείται οριακή μείωση του πληθυσμού (-0,3%).

Όσον αφορά στη δημογραφική εξέλιξη του πληθυσμού των χωρικών ενοτήτων από τις οποίες διερχόταν αρχικά η Διαδρομή Πολιτισμού – Τουρισμού, ο αριθμός τους για το έτος 2021 ανήλθε στους 244.833 κατοίκους σημειώνοντας οριακή αύξηση +0,5% συγκριτικά με το 2011 (243.495 κάτοικοι). Αυτό οφείλεται κύρια στη μικρή αύξηση του πληθυσμού της Δημοτικής Κοινότητας (Δ.Κ.) Λαρισαίων (+1,3%) καθώς αυτός αποτελεί το 59,9% του συνολικού πληθυσμού της αρχικής περιοχής παρέμβασης (146.595 κάτοικοι). Στον πληθυσμό των λοιπών περιοχών παρατηρείται μείωση, με την Τοπική Κοινότητα (Τ.Κ.) Θεόπετρας να καταγράφει τη μεγαλύτερη αρνητική ποσοστιαία μεταβολή (-8,4%), ακολουθούμενη από τις κοινότητες Διμηνίου (-7,8%), Σέσκλου (-7,2%) και Μικροθηβών (-6,2%). Στις Δ.Κ. Καλαμπάκας και Βόλου η ποσοστιαία μεταβολή του πληθυσμού ήταν αρκετά μικρότερη (-0,5% και -0,3% αντίστοιχα).



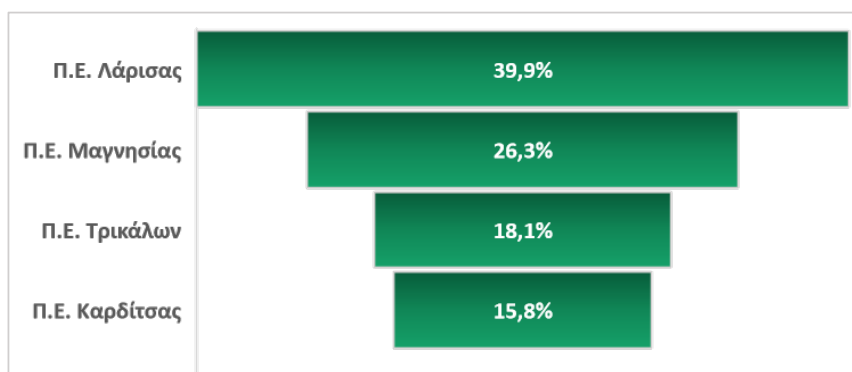
Πίνακας 4: Μεταβολή πληθυσμού στις Π.Ε., στα κυριότερα αστικά κέντρα της περιοχής μελέτης και στις χωρικές ενότητες απ' όπου διερχόταν αρχικά η Διαδρομή Πολιτισμού – Τουρισμού έτη 2011, 2021

α/α	Χωρική Ενότητα	2011	2021	Ποσοστιαία Μεταβολή 2011 – 2021
1	Περιφερειακή Ενότητα Λάρισας	284.325	268.963	-5,4%
1.1	Δήμος Λαρισαίων	162.591	164.095	0,9%
1.1.1	Δ.Κ. Λάρισας	144.651	146.595	1,3%
2	Περιφερειακή Ενότητα Μαγνησίας	190.010	177.448	-6,6%
2.1	Δήμος Βόλου	144.449	139.670	-3,3%
2.1.1	Δ.Κ. Βόλου	86.046	85.803	-0,3%
2.1.2	Δ.Κ. Διμηνίου	2.279	2.102	-7,8%
2.1.3	Τ.Κ. Σέσκλου	970	900	-7,2%
2.1.4	Τ.Κ. Μικροθηβών	370	347	-6,2%
3	Περιφερειακή Ενότητα Τρικάλων	131.085	122.081	-6,9%
3.1	Δήμος Τρικκαίων	81.355	78.605	-3,4%
3.1.1	Δ.Κ. Τρικκαίων	61.653	62.064	0,7%
3.2	Δήμος Μετεώρων	21.991	19.274	-12,4%
3.2.1	Δ.Κ. Καλαμπάκας	8.619	8.573	-0,5%
3.2.2	Τ.Κ. Θεοπέτρας	560	513	-8,4%
4	Περιφερειακή Ενότητα Καρδίτσας	113.544	106.305	-6,4%
4.1	Δήμος Καρδίτσας	56.747	55.979	-1,4%
4.1.1	Δ.Κ. Καρδίτσας	38.554	40.272	4,5%
5	Περιοχή Μελέτης	718.964	674.797	-6,1%
6	Περιφέρεια Θεσσαλίας	732.762	688.255	-6,1%

Πηγή: ΕΛ.ΣΤΑΤ (απογραφές 2011, 2021)

Σχετικά με την ποσοστιαία κατανομή του πληθυσμού στις επιμέρους Περιφερειακές Ενότητες, η Π.Ε. Λάρισας το 2021 αντιπροσωπεύει το 39,9% της περιοχής μελέτης και ακολουθούν οι Π.Ε. Μαγνησίας (26,3%), Τρικάλων (18,1%) και Καρδίτσας (15,8%).

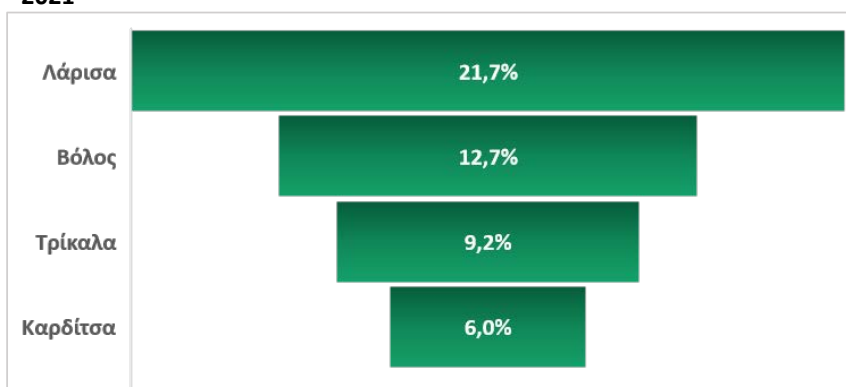
Διάγραμμα 1: Ποσοστιαία κατανομή πληθυσμού περιοχής μελέτης στις επιμέρους Π.Ε. έτος 2021



Πηγή: ΕΛ.ΣΤΑΤ (ιδία επεξεργασία)

Στα μεγάλα αστικά κέντρα της Περιφέρειας συγκεντρώνεται το 49,6% του συνολικού πληθυσμού της περιοχής μελέτης (334.734 κάτοικοι). Το μεγαλύτερο τμήμα αυτού κατοικεί στην πόλη της Λάρισας (21,7%) και ακολουθούν οι πόλεις του Βόλου (12,7%), των Τρικάλων (9,2%) και της Καρδίτσας (6,0%).

Διάγραμμα 2: Ποσοστιαία κατανομή πληθυσμού περιοχής μελέτης στα επιμέρους αστικά κέντρα έτος 2021



Πηγή: ΕΛ.ΣΤΑΤ (ιδία επεξεργασία)

Ο πληθυσμός ανά φύλο στην Περιφέρεια Θεσσαλίας σχεδόν ισοκατανέμεται μεταξύ ανδρών και γυναικών με μια μικρή υπεροχή του γυναικείου φύλου (50,8% έναντι 49,2% των ανδρών).

Αναφορικά με την ηλικιακή κατανομή των κατοίκων της Περιφέρειας, υψηλότερο μερίδιο κατέχουν οι ηλικίες 40 – 49 και 50 – 59 ετών (14,5% έκαστη) και ακολουθούν οι ηλικίες 60 – 69 ετών (13,2%), 30 – 39 ετών (10,8%), 10 – 19 και 70 – 79 ετών (10,5% έκαστη), 20 – 29 ετών (9,5%) ενώ οι ηλικιακές ομάδες των 80+ και 0 – 9 ετών συγκεντρώνουν αντίστοιχα το 8,4% και 8,2% (Παράρτημα, πίνακας 1). Σημειώνεται ότι, η περιοχή παρέμβασης στην ΟΧΕ Τουρισμού – Πολιτισμού στην Προγραμματική Περίοδο 2014 – 2020 εστίαζε σε σημαντικά μικρότερη περιοχή αναφοράς καθώς οι διοικητικές ενότητες στις οποίες ενέπυταν οι πόλοι της Διαδρομής περιλάμβαναν μόνο τις ακόλουθες δημοτικές και τοπικές κοινότητες:

- Δημοτικές Κοινότητες: Λαρισαίων, Βόλου, Διμηνίου, Καλαμπάκας.
- Τοπικές Κοινότητες: Σέσκλου, Μικροθηβών, Θεόπετρας.

Σχετικά με την ποσοστιαία κατανομή του πληθυσμού της αρχικής περιοχής παρέμβασης, το 59,9% αυτού συγκεντρώνεται στο Δήμο Λαρισαίων, το 36,4% στο Δήμο Βόλου και το 3,7% στο Δήμο Μετεώρων ενώ το 94,9% κατοικεί στα δύο μεγάλα αστικά κέντρα της Περιφέρειας (Λάρισα, Βόλος).

Πίνακας 5: Κατανομή πληθυσμού χωρικών ενοτήτων αρχικής περιοχής παρέμβασης ανά Δήμο έτος 2021

Δήμος (πληθυσμός 2021)	Χωρική Ενότητα Διαδρομής	Πληθυσμός (2021)	Ποσοστιαία Κατανομή Πληθυσμού Περιοχής Παρέμβασης ανά Χωρική Ενότητα
Δήμος Λαρισαίων (164.095 κάτοικοι)	Δ.Κ. Λαρισαίων	146.595	59,9%
Δήμος Βόλου (139.670 κάτοικοι)	Δ.Κ. Βόλου	85.803	35,0%
	Δ.Κ. Διμηνίου	2.102	0,9%
	Τ.Κ. Σέσκλου	900	0,4%
	Τ.Κ. Μικροθηβών	347	0,1%
Δήμος Μετεώρων (19.274 κάτοικοι)	Δ.Κ. Καλαμπάκας	8.573	3,5%
	Τ.Κ. Θεοπέτρας	513	0,2%
Συνολικός πληθυσμός αρχικής περιοχής παρέμβασης		244.833	100,0%

Πηγή: ΕΛ.ΣΤΑΤ

4.1.2 Κοινωνικά Χαρακτηριστικά

4.1.2.1 Εκπαιδευτικό Επίπεδο

Το επίπεδο εκπαίδευσης¹ του πληθυσμού της Περιφέρειας Θεσσαλίας θεωρείται υψηλό καθώς το ποσοστό των αποφοίτων τριτοβάθμιας εκπαίδευσης ηλικίας 25 – 64 ετών στο συνολικό πληθυσμό για το έτος 2022 ανέρχεται στο 33,5%, καταγράφοντας αύξηση της τάξης του 4,4% κατά την περίοδο 2018 – 2022 ενώ για την ίδια περίοδο το ποσοστό του πληθυσμού που έχει ολοκληρώσει την προσχολική, πρωτοβάθμια ή κατώτερη δευτεροβάθμια εκπαίδευση κατέγραψε μείωση 26,8% (Παράρτημα, πίνακας 2).

4.1.2.2 Εκπαιδευτικές Υποδομές

Στην περιοχή μελέτης χωροθετούνται συνολικά 1.008 υποδομές πρωτοβάθμιας και δευτεροβάθμιας εκπαίδευσης και ειδικότερα 411 νηπιαγωγεία, 349 δημοτικά σχολεία, 125 γυμνάσια, 73 λύκεια, 32 Επαγγελματικά Λύκεια (ΕΠΑΛ), 10 Εργαστηριακά Κέντρα (Ε.Κ.), 5 Εργαστήρια Ειδικής Επαγγελματικής Εκπαίδευσης και Κατάρτισης (Ε.Ε.Ε.Κ.) και 3 λοιπές υποδομές. Οι περισσότερες βρίσκονται στην Π.Ε. Λάρισας (34,4%) και ακολουθούν οι Π.Ε. Μαγνησίας (28,3%), Τρικάλων (22,9%) και Καρδίτσας (14,4%).

Στον τομέα της τριτοβάθμιας εκπαίδευσης λειτουργούν συνολικά επτά (7) Σχολές με 30 τμήματα προπτυχιακών σπουδών του Πανεπιστημίου Θεσσαλίας και το Γενικό Τμήμα Λάρισας². Το 46,7% των τμημάτων (14 τμήματα) βρίσκονται στο Βόλο, το 33,3% (10 τμήματα) στη Λάρισα, το 13,3% (4 τμήματα) στην Καρδίτσα και το 6,7% (2 τμήματα) στα Τρίκαλα.

Στο Παράρτημα (πίνακες 3, 4) παρουσιάζεται ο αριθμός και η κατανομή των εκπαιδευτικών υποδομών της περιοχής μελέτης ανά Π.Ε.

4.1.2.3 Απασχόληση – Ανεργία

Το σύνολο των απασχολούμενων της Περιφέρειας (ηλικίας 15 – 74 ετών) για το έτος 2022 ήταν 267,6 χιλ. άτομα (83,6%), ποσοστό αυξημένο κατά 6,4% στην περίοδο 2018 – 2022. Οι άνδρες αποτέλεσαν το 58,8% του απασχολούμενου πληθυσμού και οι γυναίκες το 41,2%. Το μεγαλύτερο μέρος του απασχολούμενου πληθυσμού (30,5% ή 82,1 χιλ. άτομα) άνηκε στην ηλικιακή ομάδα των 45 – 54 ετών ακολουθούμενο από τις ηλικιακές ομάδες των 35 – 44 (24,7%), 55 – 64 (18,6%) και 25 – 34 ετών (17,1%).

Για το ίδιο έτος, το σύνολο των ανέργων της Περιφέρειας (ηλικίας 15 – 74 ετών) ανήλθε στα 52,5 χιλ. άτομα³ (16,4%), ποσοστό μειωμένο κατά 7,4% στην περίοδο 2018 – 2022. Οι άνδρες αποτέλεσαν το 37,0% του άνεργου πληθυσμού και οι γυναίκες το 63,0%.

Ειδικότερα για τις ηλικίες 15 – 64 ετών, οι οποίες αποτέλεσαν συνολικά το 99,2% των ανέργων της Περιφέρειας, υψηλότερα ποσοστά ανεργίας παρουσίασε η ηλικιακή ομάδα των 25 – 34 συγκεντρώνοντας το 28,4% του συνολικού άνεργου πληθυσμού. Οι ηλικίες των 15 – 24 και 35 – 44

¹ Στοιχεία Eurostat

² Το Γενικό Τμήμα Λάρισας καλύπτει τις εκπαιδευτικές ανάγκες των τμημάτων του Πανεπιστημίου Θεσσαλίας και τα Προγράμματα Μεταπτυχιακών Σπουδών (Π.Μ.Σ.) που παρέχονταν από τα τμήματα του πρώην ΤΕΙ Θεσσαλίας και εισήχθησαν σε αυτά φοιτητές έως και το ακαδημαϊκό έτος 2019 – 2020.

³ Στοιχεία Eurostat

ετών συγκέντρωσαν έκαστη το 22,9% ενώ οι ηλικίες των 45 – 54 και 55 – 64 συγκέντρωσαν το 15,2% και 9,9% αντίστοιχα του άνεργου πληθυσμού της Περιφέρειας.

Για το έτος 2023 ο μέσος όρος των εγγεγραμμένων ανέργων⁴ της περιοχής μελέτης ήταν 45.797 άτομα, κατά βάση ηλικίας 35 – 54 ετών που διέθεταν προσόντα μέσου επιπέδου δεξιοτήτων ενώ τα επαγγέλματα που συγκέντρωσαν το μεγαλύτερο αριθμό ανέργων ήταν οι υπάλληλοι γενικών καθηκόντων (5.551 άτομα), οι ειδικευμένοι πωλητές (4.885) και οι σερβιτόροι (3.841).

Στους δήμους⁵ των μεγαλύτερων αστικών κέντρων της περιοχής μελέτης, ο αριθμός των εγγεγραμμένων ανέργων ανήλθε στα 44.215 άτομα με τους περισσότερους (55,4% ή 24.475 άτομα) να παραμένουν σε κατάσταση ανεργίας για χρονικό διάστημα μεγαλύτερο των δώδεκα μηνών (μακροχρόνια άνεργοι). Το 68,5% των ανέργων (30.309 άνεργοι) συγκεντρώνεται στους δήμους Λαρισαίων και Βόλου ενώ οι δήμοι Τρικκαίων και Καρδίτσας συγκεντρώνουν αντίστοιχα το 16,2% (7.177) και 15,2% (6.729) του συνολικού άνεργου πληθυσμού των περιοχών αυτών.

Τα στοιχεία απασχόλησης και ανεργίας του πληθυσμού της περιοχής μελέτης παρουσιάζονται στο Παράρτημα (πίνακες 5 – 9).

4.1.2.4 Θέσεις Εργασίας

Σύμφωνα με το Μηχανισμό Διάγνωσης Αναγκών της Αγοράς Εργασίας, για τη χρονική περίοδο 2016 – 2023 στην περιοχή μελέτης παρατηρείται συνολική αύξηση των θέσεων εργασίας κατά 39,8% που αντιστοιχούν διαχρονικά σε 30.034 θέσεις. Η μέση ετήσια αύξηση των θέσεων εργασίας τα έτη 2016 – 2022 ήταν 5,2% ενώ στην περίοδο 2022 – 2023 σημειώθηκε μικρή αύξηση ίση με 3,5% (+3.547 θέσεις). Για την κάλυψη των νέων θέσεων απασχόλησης το 2023 απαιτούνταν προσόντα μέσου επιπέδου δεξιοτήτων⁶ σε ποσοστό 62,6%.

Όσον αφορά στη δυναμικότητα των κλάδων (έτος 2023), υψηλότερη δυναμική παρουσίασε ο κλάδος της βιομηχανίας τροφίμων και ειδικότερα η «άλλη επεξεργασία και συντήρηση φρούτων και λαχανικών» ακολουθούμενη από τους κλάδους α) των δραστηριοτήτων ανθρώπινης υγείας, β) της δημόσιας διοίκησης και άμυνας και γ) του λιανικού και χονδρικού εμπορίου. Τη χαμηλότερη δυναμική παρουσίασαν οι κλάδοι της παραγωγής κλωστοϋφαντουργικών υλών, των δραστηριοτήτων υπηρεσιών εστίασης, των χρηματοπιστωτικών υπηρεσιών και της παραγωγής χημικών ουσιών και προϊόντων. Αναφορικά με τους κλάδους που σχετίζονται ευρύτερα με τους τομείς του πολιτισμού – τουρισμού, πτωτική τάση παρουσίασαν οι κλάδοι της ποτοποιίας, των πολιτιστικών δραστηριοτήτων κ.λπ. καθώς και των χερσαίων και αεροπορικών μεταφορών.

Ανοδική τάση είχαν οι δραστηριότητες ταξιδιωτικών πρακτορείων κ.λπ. και οι πλωτές μεταφορές ενώ σταθερές παρέμειναν οι δραστηριότητες υπηρεσιών εστίασης και η βιομηχανία τροφίμων.

⁴ Στοιχεία «Ανάλυσης προσφοράς – ζήτησης μισθωτής εργασίας (update 2024)» Μηχανισμού Διάγνωσης Αναγκών της Αγοράς Εργασίας

⁵ Στοιχεία «Εγγεγραμμένης Ανεργίας» Μηχανισμού Διάγνωσης Αναγκών της Αγοράς Εργασίας και ΔΥΠΑ (Δεκέμβριος 2023).

⁶ Χαμηλό επίπεδο δεξιοτήτων: Αντιστοιχεί σε επίπεδο εκπαίδευσης γυμνασίου ή κατώτερου. Μέσο Επίπεδο Δεξιοτήτων: Αντιστοιχεί σε επίπεδο εκπαίδευσης λυκείου ή τεχνικής κατάρτισης. Υψηλό Επίπεδο Δεξιοτήτων: Αντιστοιχεί σε επίπεδο τριτοβάθμιας εκπαίδευσης.

Πίνακας 6: Δυναμικότητα κλάδων που σχετίζονται με τους τομείς πολιτισμού – τουρισμού στην περιοχή μελέτης, έτη 2022 – 2023

ΚΑΔ	Ονομασία Κλάδου	Θέση 2022	Θέση 2023	Τάση κλάδου
10	Βιομηχανία τροφίμων	1	1	-
11	Ποτοποιία	22	43	↓
49	Χερσαίες μεταφορές και μεταφορές μέσω αγωγών	11	24	↓
50	Πλωτές μεταφορές	63	53	↑
51	Αεροπορικές μεταφορές	48	51	↓
55	Καταλύματα	52	42	↑
56	Δραστηριότητες υπηρεσιών εστίασης	83	83	-
79	Δραστηριότητες ταξιδιωτικών πρακτορείων, γραφείων οργανωμένων ταξιδιών και υπηρεσιών κρατήσεων και συναφείς δραστηριότητες	44	14	↑
91	Δραστηριότητες βιβλιοθηκών αρχειοφυλακείων, μουσείων και λοιπές πολιτιστικές δραστηριότητες	65	73	↓

Πηγή: Μηχανισμός Διάγνωσης Αναγκών της Αγοράς Εργασίας

Δυναμικότερο επάγγελμα για το 2023 αποτέλεσαν οι τεχνίτες επεξεργασίας τροφίμων και ειδικότερα οι ελαιοτριβείς, συντηρητές φρούτων και λαχανικών ακολουθούμενοι από τους οδηγούς μέσω μεταφοράς και χειριστές κινητού εξοπλισμού, τους βιολόγους, τους υπαλλήλους γραφείου και τους πωλητές. Στον αντίποδα, χαμηλότερη δυναμικότητα σημείωσαν οι χειριστές μηχανών παραγωγής ειδών διατροφής κ.ά., οι ανειδίκευτοι αγρεγράτες, αλιεργάτες και οι τεχνίτες υφαντουργίας (Παράρτημα, πίνακες 10 – 12).

Αντίστοιχα, στους δήμους της αρχικής περιοχής παρέμβασης (δήμοι Λαρισαίων, Βόλου και Μετεώρων) την περίοδο 2016 – 2023 παρατηρήθηκε συνολική αύξηση των θέσεων εργασίας κατά 37,7% (16.016 θέσεις) ενώ στη διετία 2022 – 2023 η ποσοστιαία αύξηση των θέσεων εργασίας ήταν 3,3% (1.852 θέσεις). Και εδώ η πλειονότητα των θέσεων (63,1%) απαιτούσε προσόντα μέσου επιπέδου δεξιοτήτων για την κάλυψή τους. Πιο δυναμικούς κλάδους για το 2023 αποτέλεσαν οι δραστηριότητες ανθρώπινης υγείας, η βιομηχανία τροφίμων και το χονδρικό και λιανικό εμπόριο ενώ λιγότερο δυναμικό κλάδο αποτέλεσε η παραγωγή χημικών ουσιών και προϊόντων. Στα επαγγέλματα υψηλότερη δυναμικότητα παρουσίασαν οι βιολόγοι, οι υπάλληλοι γραφείου και οι απασχολούμενοι στην παροχή προσωπικών υπηρεσιών ενώ τη χαμηλότερη δυναμικότητα παρουσίασαν οι πλανόδιοι πωλητές, οι διευθύνοντες επιχειρηματίες και το βοηθητικό διδακτικό προσωπικό (Παράρτημα, πίνακες 13 – 15).

4.1.3 Οικονομικά Χαρακτηριστικά

Ακολουθεί ανάλυση των οικονομικών χαρακτηριστικών τόσο σε επίπεδο Περιφέρειας Θεσσαλίας όσο και σε επίπεδο περιοχής μελέτης, που περιλαμβάνει τις Περιφερειακές Ενότητες (Π.Ε.) Λάρισας, Μαγνησίας, Τρικάλων και Καρδίτσας.

4.1.3.1 Ακαθάριστο Εγχώριο Προϊόν (ΑΕΠ)

Η Περιφέρεια Θεσσαλίας βρίσκεται σε φάση επιβράδυνσης της οικονομικής της ανάπτυξης, με το Ακαθάριστο Εγχώριο Προϊόν (ΑΕΠ) της να παρουσιάζει μείωση κατά την περίοδο 2012 – 2020 της τάξεως του 7,48% (ΑΕΠ 2020: 8.603.000.000 €). Η οικονομική κρίση φαίνεται να έχει μικρότερο αντίκτυπο στην Περιφερειακή οικονομία καθώς η μείωση του ΑΕΠ είναι αισθητά μικρότερη συγκριτικά με την αντίστοιχη μεταβολή σε επίπεδο χώρας (-12,40%). Κατά την ίδια περίοδο, η συνεισφορά της Περιφέρειας στο εθνικό ΑΕΠ αυξήθηκε από 4,94% (2012) σε 5,21% (2020) κατατάσσοντας τη Θεσσαλία στη τρίτη θέση.



Σε ό,τι αφορά τις Περιφερειακές Ενότητες (Π.Ε.) της περιοχής μελέτης, τη μεγαλύτερη μείωση του ΑΕΠ παρουσιάζουν οι Π.Ε. Τρικάλων (-9,86%) και Μαγνησίας (-9,72%) και ακολουθούν οι Π.Ε. Καρδίτσας (-8,44%) και Λάρισας (-4,83%), με την τελευταία να συνεισφέρει το 44,44% του ΑΕΠ της Περιφέρειας.

Πίνακας 7: Εξέλιξη Ακαθάριστου Εγχώριου Προϊόντος (ΑΕΠ) σε Επίπεδο Περιφερειακών Ενοτήτων Περιοχής Παρέμβασης και Περιφέρειας Θεσσαλίας (σε εκατομμύρια €, τρέχουσες τιμές)

Έτη	2012	2013	2014	2015	2016	2017
Π.Ε. Λάρισας	4.017 €	3.805 €	3.845 €	3.929 €	3.831 €	3.897 €
Π.Ε. Μαγνησίας και Σποράδων	2.684 €	2.561 €	2.500 €	2.539 €	2.520 €	2.523 €
Π.Ε. Τρικάλων	1.470 €	1.436 €	1.462 €	1.438 €	1.414 €	1.412 €
Π.Ε. Καρδίτσας	1.127 €	1.141 €	1.086 €	1.082 €	1.078 €	1.086 €
Περιφέρεια Θεσσαλίας	9.298 €	8.942 €	8.894 €	8.988 €	8.843 €	8.918 €
Ελλάδα	188.381 €	179.884 €	177.236 €	176.369 €	174.494 €	176.903 €

Έτη	2018	2019	2020	Μεταβολή 2012 – 2020
Π.Ε. Λάρισας	3.967 €	4.067 €	3.823 €	-4,83%
Π.Ε. Μαγνησίας και Σποράδων	2.572 €	2.656 €	2.423 €	-9,72%
Π.Ε. Τρικάλων	1.441 €	1.481 €	1.325 €	-9,86%
Π.Ε. Καρδίτσας	1.100 €	1.136 €	1.031 €	-8,44%
Περιφέρεια Θεσσαλίας	9.081 €	9.341 €	8.603 €	-7,48%
Ελλάδα	179.558 €	183.347 €	165.016 €	-12,40%

Πηγή: ΕΛΣΤΑΤ

4.1.3.2 Τομείς Οικονομικών Δραστηριοτήτων

Κατά την περίοδο 2012 – 2021, στο σύνολο της περιοχής παρέμβασης (Π.Ε. Λάρισας, Μαγνησίας, Τρικάλων και Καρδίτσας) καταγράφεται αύξηση των νομικών μονάδων (+78,70%), του κύκλου εργασιών τους (+34,91%) και του αριθμού των απασχολούμενων (+66,58%).

- **Τριτογενής Τομέας**

Ο τριτογενής τομέας, παρά τη φθίνουσα δυναμική του (μείωση αριθμού νομικών μονάδων και μικρή αύξηση του κύκλου εργασιών), παραμένει ο κυρίαρχος τομέας οικονομικής δραστηριότητας συγκεντρώνοντας το μεγαλύτερο αριθμό απασχολούμενων (53,17%) και συνεισφέροντας το μεγαλύτερο τμήμα του κύκλου εργασιών της Περιφέρειας (52,14% – 5.846 € εκ. €), ποσοστό αισθητά μειωμένο σε σχέση με το 2012 (61,86% – 5.162 εκ. €).

Στον τριτογενή τομέα κυρίαρχη δραστηριότητα (ως προς τον κύκλο εργασιών) είναι το χονδρικό και λιανικό εμπόριο (36,57%) και ακολουθούν με σημαντική διαφορά οι δραστηριότητες μεταφοράς και αποθήκευσης (3,80%), οι επαγγελματικές, επιστημονικές και τεχνικές δραστηριότητες (3,07%) και οι υπηρεσίες παροχής καταλύματος και υπηρεσιών εστίασης (2,67%) συμπεριλαμβανομένης και της τουριστικής δραστηριότητας.

Η Π.Ε. Λάρισας παρουσιάζει τον υψηλότερο κύκλο εργασιών στον τριτογενή τομέα παραγωγής στην περιοχή μελέτης (2.762 εκ. €) που αντιστοιχεί στο 24,64% της Περιφέρειας Θεσσαλίας.



- **Δευτερογενής Τομέας**

Ο δευτερογενής τομέας, παρά τη σημαντική μείωση των νομικών του μονάδων (-26,14%), παρουσιάζει αισθητή αύξηση του κύκλου εργασιών του της τάξεως του 44,49% ενώ ο αριθμός των απασχολούμενων αυξάνεται ελάχιστα (3,44%). Η συνεισφορά του στον κύκλο εργασιών της Περιφέρειας αυξήθηκε ελαφρώς από 32,15% (2.682 εκ. €) το 2012 σε 34,57% (3.875 εκ. €) το 2021.

Οι κυρίαρχοι κλάδοι του τομέα (ως προς τον κύκλο εργασιών) είναι η μεταποίηση (29,90%) και οι κατασκευές (3,68%). Η σημασία του δευτερογενούς τομέα δεν έγκειται μόνο στο δημιουργούμενο κύκλο εργασιών αλλά και στο γεγονός ότι αυτός συνδέεται σε σημαντικό βαθμό με τον πρωτογενή τομέα της Περιφέρειας, κυρίως στο πλαίσιο της πρώτης και δεύτερης μεταποίησης αγροτικών προϊόντων.

Η Π.Ε. Λάρισας παρουσιάζει τον υψηλότερο κύκλο εργασιών στο δευτερογενή τομέα παραγωγής στην περιοχή παρέμβασης (1.844 εκ. €) που αντιστοιχεί στο 16,45% της Περιφέρειας Θεσσαλίας.

- **Πρωτογενής Τομέας**

Ο πρωτογενής τομέας ενισχύει την ισχυρή θέση του ως δυναμικού τομέα της Περιφέρειας καθώς σημειώνει σημαντική αύξηση των νομικών του μονάδων (+1.501,34%), των απασχολούμενων (+599,38%) και του κύκλου εργασιών (+317,03%), με αποτέλεσμα να αυξάνει τη συνεισφορά του στον κύκλο εργασιών της Περιφέρειας από 3,66% (305 εκ. €) το 2012 σε 11,36% (1.273 εκ. €) το 2021.

Ο πρωτογενής τομέας της Θεσσαλίας διαδραματίζει σημαντικό ρόλο τόσο στην Περιφερειακή όσο και στην Εθνική Οικονομία, λόγω της ιδιαίτερα μεγάλης συμβολής του στην πρωτογενή / αγροτική παραγωγή της χώρας, της ύπαρξης ποιοτικών αγροτικών προϊόντων και την ισχυρή σύνδεσή του με την πρώτη μεταποίηση.

Ο κυρίαρχος κλάδος φυτικής και ζωικής παραγωγής, κατέχει την πρώτη θέση μεταξύ των λοιπών περιφερειών της Ελλάδας στο σκληρό σιτάρι, στα βιομηχανικά φυτά (αχλάδια και βιομηχανική ντομάτα) και στα νωπά λαχανικά. Όσον αφορά τη ζωική παραγωγή, ο σημαντικότερος κλάδος της κτηνοτροφίας είναι η αιγοπροβατοτροφία και ακολουθούν η βοοτροφία και η χοιροτροφία.

Πρέπει να σημειωθεί ότι το σύνολο σχεδόν της παραπάνω παραγωγής διοχετεύεται στην εγχώρια αγορά. Τέλος, ενώ η αιγοπροβατοτροφία είναι ακόμα «παραδοσιακή» ακολουθώντας τον ποιμενικό – εκτατικό τύπο εκτροφής, τόσο η βοοτροφία όσο και η χοιροτροφία λειτουργούν με επιχειρηματικά κριτήρια και έχουν κινητοποιήσει σημαντικό ύψος ιδιωτικών επενδύσεων.

Η Π.Ε. Λάρισας παρουσιάζει τον υψηλότερο κύκλο εργασιών στον πρωτογενή τομέα παραγωγής στην περιοχή παρέμβασης (788 εκ. €) που αντιστοιχεί στο 50,96% της Περιφέρειας Θεσσαλίας.



Πίνακας 8: Μεταβολή Αριθμού Νομικών Μονάδων, Κύκλου Εργασιών και Απασχολούμενων ανά Τομέα Οικονομικής Δραστηριότητας σε Επίπεδο Περιφερειακών Ενοτήτων Περιοχής Παρέμβασης και Περιφέρειας Θεσσαλίας 2012 – 2021

Τομείς Οικονομικής Δραστηριότητας	2012			2021			Ποσοστιαία Μεταβολή 2012 – 2021		
	Αριθμός Νομικών Μονάδων	Κύκλος Εργασιών (σε χιλ. €)	Απασχολούμενοι	Αριθμός Νομικών Μονάδων	Κύκλος Εργασιών (σε χιλ. €)	Απασχολούμενοι	Αριθμός Νομικών Μονάδων	Κύκλος Εργασιών (σε χιλ. €)	Απασχολούμενοι
Πρωτογενής	1.848	183.667 €	3.363	26.944	787.516 €	17.331	1358,01%	328,77%	415,34%
Δευτερογενής	4.485	1.382.655 €	15.388	3.525	1.844.217	14.881	-21,40%	33,38%	-3,29%
Τριτογενής	18.468	2.237.511 €	44.491	16.661	2.762.148	61.305	-9,78%	23,45%	37,79%
Π.Ε. Λάρισας	24.801	3.803.833 €	63.242	47.130	5.393.880 €	93.517	90,03%	41,80%	47,87%
Πρωτογενής	689	36.200 €	893	9.825	130.776 €	6.998	1325,98%	261,26%	683,65%
Δευτερογενής	2.904	685.831 €	7.994	2.062	947.965 €	8.275	-28,99%	38,22%	3,52%
Τριτογενής	12.882	1.350.192 €	23.217	12.132	1.396.040 €	41.894	-5,82%	3,40%	80,45%
Π.Ε. Μαγνησίας	16.475	2.072.223 €	32.104	24.019	2.474.781 €	57.167	45,79%	19,43%	78,07%
Πρωτογενής	725	48.477 €	868	9.026	146.913 €	6.337	1144,97%	203,06%	630,07%
Δευτερογενής	2.289	451.548 €	5.073	1.835	826.674 €	6.398	-19,83%	83,08%	26,12%
Τριτογενής	8.367	869.784 €	14.321	7.703	910.095 €	23.273	-7,94%	4,63%	62,51%
Π.Ε. Τρικάλων	11.381	1.369.809 €	20.262	18.564	1.883.682 €	36.008	63,11%	37,51%	77,71%
Πρωτογενής	402	36.949 €	491	12.878	207.953 €	8.604	3103,48%	462,81%	1652,34%
Δευτερογενής	1.728	162.341 €	3.199	1.003	256.798 €	3.190	-41,96%	58,18%	-0,28%
Τριτογενής	6.619	704.124 €	10.465	6.136	777.289 €	17.671	-7,30%	10,39%	68,86%
Π.Ε. Καρδίτσας	8.749	903.414 €	14.155	20.017	1.242.040 €	29.465	128,79%	37,48%	108,16%
Πρωτογενής	3.664	305.293 €	5.615	58.673	1.273.158 €	39.270	1501,34%	317,03%	599,38%
Δευτερογενής	11.406	2.682.375 €	31.654	8.425	3.875.654 €	32.744	-26,14%	44,49%	3,44%
Τριτογενής	46.336	5.161.611 €	92.494	42.632	5.845.571 €	144.143	-7,99%	13,25%	55,84%
Σύνολο Περιοχής Παρέμβασης	61.406	8.149.279 €	129.763	109.730	10.994.383 €	216.157	78,70%	34,91%	66,58%
Περιφέρεια Θεσσαλίας	64.004	8.344.114 €	134.929	112.564	11.210.402 €	223.719	75,87%	34,35%	65,80%

Πηγή: Μητρώο Επιχειρήσεων - ΕΛΣΤΑΤ

Ο αναλυτικός πίνακας με την κατανομή του αριθμού νομικών μονάδων, του κύκλου εργασιών και των απασχολούμενων ανά μονοψήφιο κλάδο της περιοχής μελέτης για το 2021 παρουσιάζεται στο Παράρτημα (πίνακας 16).

4.2 Πολιτιστικές Υποδομές – Εκδηλώσεις

Η περιοχή μελέτης διαθέτει σημαντικούς πολιτιστικούς πόρους που συμβάλλουν στη διατήρηση και ανάδειξη της τοπικής παράδοσης, της εισαγωγής του σύγχρονου πολιτισμού και των τεχνών στις τοπικές κοινωνίες, στηρίζοντας παράλληλα την οικονομία και την απασχόληση και οι οποίοι δύναται να συνθέσουν ένα αναγνωρίσιμο, σύγχρονο και πρωτότυπο συνδυασμό πολιτιστικού προϊόντος και βιώσιμου τουρισμού.

Στη συνέχεια παρουσιάζονται ανά κατηγορία, οι κυριότερες πολιτιστικές υποδομές αλλά και οι εκδηλώσεις που λαμβάνουν χώρα στην περιοχή μελέτης.

4.2.1 Αρχαιολογικοί Χώροι και Μνημεία

Σύμφωνα με το Περιφερειακό Πρόγραμμα Ανάπτυξης Θεσσαλίας 2021 – 2025, στην Περιφέρεια χωροθετούνται (βάση ΦΕΚ) 257 αρχαιολογικοί χώροι και μνημεία καθώς και 17 ενάλιοι αρχαιολογικοί χώροι (τέσσερις στην περιοχή μελέτης), οι σημαντικότεροι από τους οποίους είναι:

- η Αρχαία Δημητριάδα νότια του κόλπου του Βόλου, η οποία περιλαμβάνει τον προϊστορικό οικισμό στα Πευκάκια,
- το αρχαίο θέατρο των Φθιωτίδων Θηβών στις Μικροθήβες Μαγνησίας,
- η αρχαία και βυζαντινή ακρόπολη Φαρσάλων,
- ο αρχαιολογικός χώρος Αζώρου βορειοδυτικά της Ελασσόνας,
- ο αρχαιολογικός χώρος Διμηνίου στις βορειοδυτικές παρυφές του σημερινού χωριού Διμήνι,
- ο αρχαιολογικός χώρος Δολίχης στα νοτιοανατολικά της σημερινής κωμόπολης του Σαραντάπορου,
- ο προϊστορικός οικισμός Σέσκλου στο Βόλο,
- ο προϊστορικός οικισμός στη θέση Παλαιόσκαλας,
- ο αρχαιολογικός χώρος της Κραννώνας,
- ο αρχαιολογικός χώρος του Πυθίου που εκτείνεται στο λόφο Άγιοι Απόστολοι στις δυτικές υπώρειες του Ολύμπου,
- το Α΄ και Β΄ Αρχαίο Θέατρο Λάρισας κ.ά.

Στην περιφέρεια επίσης συναντώνται τα Μετέωρα που είναι χαρακτηρισμένα από το 1989 ως Μνημεία Παγκόσμιας Πολιτιστικής Κληρονομιάς της UNESCO και αποτελούν, μετά το Άγιο Όρος, το μεγαλύτερο και με συνεχή παρουσία (από την εποχή της εγκατάστασης των πρώτων ασκητών μέχρι σήμερα) μοναστικό σύνολο στον ελλαδικό χώρο. Σύμφωνα με ιστορικές μαρτυρίες οι μονές των Μετεώρων ήταν στο σύνολό τους 30, ωστόσο σήμερα λειτουργούν μόνο οι έξι (6) και δέχονται πλήθος προσκυνητών.

Η επισκεψιμότητα των αρχαιολογικών χώρων της περιοχής μελέτης μπορεί να χαρακτηριστεί ως πολύ χαμηλή. Σύμφωνα με τα διαθέσιμα στοιχεία της ΕΛ.ΣΤΑΤ για την επισκεψιμότητα σε επιλεγμένους αρχαιολογικούς χώρους⁷, την περίοδο 2019 – 2023 ο αριθμός των επισκεπτών κατέγραψε μείωση κατά -19,8%. Επιμέρους η εικόνα ήταν μικτή, με την Π.Ε. Μαγνησίας να καταγράφει μείωση (-25,0%) και την Π.Ε. Καρδίτσας να καταγράφει αύξηση. Για τις Π.Ε. Λάρισας και Τρικάλων δεν υπάρχουν διαθέσιμα στοιχεία.

⁷ Στοιχεία ΕΛ.ΣΤΑΤ. για αριθμό επισκεπτών αρχαιολογικών χώρων α) Κάστρου Φαναρίου Καρδίτσας, β) Περραιβικής Τρίπολης της Π.Ε. Λάρισας, γ) Διμηνίου, Σέσκλου, Φθιωτίδων Θηβών (Ν. Αγκιάλου) και δ) Σηλαίο Θεόπετρας της Π.Ε. Τρικάλων.

Πίνακας 9: Επισκέπτες σε επιλεγμένους αρχαιολογικούς χώρους της περιοχής μελέτης ανά Περιφερειακή Ενότητα έτη 2019, 2023

Χωρική Ενότητα	2019	2023	Ποσοστιαία Μεταβολή 2019 – 2023
Θεσσαλία	18.662	14.966	-19,8%
Π.Ε. Λάρισας	162	Μ.Δ. ⁸	Μ.Δ.
Π.Ε. Μαγνησίας	16.943	12.702	-25,0%
Π.Ε. Τρικάλων	Μ.Δ.	Μ.Δ.	Μ.Δ.
Π.Ε. Καρδίτσας	1.557	2.063	32,5%

Πηγή: Επισκέπτες αρχαιολογικών χώρων κατά μήνα – ΕΛ.ΣΤΑΤ.

Στο Παράρτημα (πίνακες 17 – 21) παρουσιάζονται ανά Περιφερειακή Ενότητα οι κυριότεροι αρχαιολογικοί και ενάλιοι αρχαιολογικοί χώροι που καταγράφονται στην περιοχή μελέτης.

4.2.2 Μουσεία

Στην περιοχή μελέτης χωροθετούνται περίπου σαράντα έξι (46) πολιτιστικές υποδομές μουσείων, πινακοθηκών κ.ά. οι οποίες κατανέμονται στις επιμέρους Περιφερειακές Ενότητες ως εξής:

Πίνακας 10: Αριθμός μουσειακών υποδομών περιοχής μελέτης και ποσοστιαία κατανομή τους ανά Περιφερειακή Ενότητα

Περιφερειακή Ενότητα	Αριθμός Υποδομών	Ποσοστιαία Κατανομή
Λάρισας	15	32,6%
Μαγνησίας	16	34,8%
Τρικάλων	10	21,7%
Καρδίτσας	5	10,9%
Σύνολο	46	100,0%

Πηγές: Ιστοσελίδες <http://gothessaly.gr/places2.html#NaN> και <http://odysseus.culture.gr/>

Μεταξύ των μουσειακών υποδομών της περιοχής μελέτης σημαντικότερα θεωρούνται το Αθανασάκειο Αρχαιολογικό Μουσείο Βόλου στο οποίο εκτίθενται αντικείμενα από τους νεολιθικούς οικισμούς του Σέσκλου και του Διμηνίου, το Αρχαιολογικό Μουσείο Καρδίτσας που φιλοξενεί ευρήματα της ευρύτερης περιοχής, το Αρχαιολογικό Μουσείο Λάρισας που φιλοξενεί εκθέματα παλαιολιθικών, αρχαϊκών, κλασικών, ελληνιστικών και ρωμαϊκών συλλογών καθώς και το Διαχρονικό Μουσείο Λάρισας στο οποίο εκτίθενται ευρήματα από την ευρύτερη περιοχή της Λάρισας.

Σύμφωνα με τα διαθέσιμα στοιχεία της ΕΛ.ΣΤΑΤ για την επισκεψιμότητα σε επιλεγμένα μουσεία⁹ της περιφέρειας, την περίοδο 2019 – 2023 ο αριθμός των επισκεπτών κατέγραψε μείωση κατά -58,9% με όλες τις επιμέρους Περιφερειακές Ενότητες να καταγράφουν μείωση.

⁸ Μη διαθέσιμα στοιχεία.

⁹ Στοιχεία ΕΛ.ΣΤΑΤ. για αριθμός επισκεπτών στο α) Αρχαιολογικό Μουσείο Καρδίτσας και στο Ναό του Απόλλωνα της Π.Ε. Καρδίτσας, β) στο αρχοντικό Σβάρτσ, στο Διαχρονικό Μουσείο Λάρισας και στο Αρχαιολογικό Μουσείο Λάρισας της Π.Ε. Λάρισας, γ) στα Αρχαιολογικά Μουσεία Αλμυρού και Βόλου της Π.Ε. Μαγνησίας.

Πίνακας 11: Επισκέπτες σε επιλεγμένα μουσεία της Περιφέρειας Θεσσαλίας ανά Περιφερειακή Ενότητα έτη 2019, 2023

Χωρική Ενότητα	2019	2023	Ποσοστιαία Μεταβολή 2019 – 2023
Ελλάδα	5.895.927	4.640.004	-21,3%
Θεσσαλία	69.460	28.551	-58,9%
Π.Ε. Λάρισας	34.697	14.039	-59,5%
Π.Ε. Μαγνησίας	30.631	12.151	-60,3%
Π.Ε. Καρδίτσας	4.132	2.361	-42,9%

Πηγή: Επισκέπτες μουσείων κατά μήνα – ΕΛ.ΣΤΑΤ.

Στο Παράρτημα (πίνακας 22) παρουσιάζονται ανά Περιφερειακή Ενότητα οι κυριότερες μουσειακές υποδομές της περιοχής μελέτης.

4.2.3 Θρησκευτικοί Χώροι

Όσον αφορά στη θρησκευτική κληρονομιά στην περιοχή μελέτης χωροθετείται πλήθος θρησκευτικών χώρων λατρείας, μεγάλο μέρος των οποίων βρίσκονται σε μικρούς οικισμούς που χρήζουν στήριξης ειδικά σε περιπτώσεις ζημιών και καταστροφών.

Οι σημαντικότεροι χώροι που συνδέονται με το θρησκευτικό τουρισμό βρίσκονται στο δίκτυο των περιοχών Καλαμπάκας – Μετεώρων, Πηλίου και Ολύμπου. Ισχυρότερο πόλο έλξης αποτελούν τα Μετέωρα τόσο λόγω του πλήθους των μονών όσο και της πολιτισμικής και θρησκευτικής τους αξίας ωστόσο, υπάρχουν και άλλες περιοχές που διαθέτουν εκκλησίες και μοναστήρια και αποτελούν ενδιαφέροντες προορισμούς για θρησκευτικούς, ιστορικούς και πολιτιστικούς λόγους¹⁰. Ειδικότερα:

Στην **Π.Ε. Τρικάλων (πλην των Μετεώρων)** μπορούν να αναφερθούν ως πιο σημαντικά θρησκευτικά μνημεία η εκκλησία της Κοιμήσεως της Θεοτόκου στην Καλαμπάκα, το εξωκλήσι των Αγίων Αποστόλων στη Σαρακίνα (17^{ου} αιώνα), η Ι.Μ. Κοιμήσεως Θεοτόκου Βυτουμά, η Αγία Παρασκευή στη θέση «Στέρνα» του Κόζιακα, οι εκκλησίες Καστρακίου κ.ά.

Στην **Π.Ε. Καρδίτσας**, οι Μονές Κορώνας (16^{ου} αιώνα), Πελεκητής (17^{ου} αιώνα) και Γέννησης της Θεοτόκου (17^{ου} αιώνα) στην περιοχή Σάικας, ο Ναός Αγίας Τριάδας (18^{ου} αιώνα) στο Δ.Δ. Φυλακτής, το μοναστήρι της Αγίας Τριάδας Μορφοβουνίου κ.ά.

Στην **Π.Ε. Μαγνησίας** ο Ιερός Ναός της Ζωοδόχου Πηγής στο Λόφο Γορίτσης, ο Ιερός Ναός Κοιμήσεως της Θεοτόκου της Επισκοπής που έχει ανακηρυχθεί ιστορικό διατηρητέο μνημείο από το Υπουργείο Πολιτισμού, τα Βυζαντινά παρεκκλήσια της Μεταμόρφωσης του Σωτήρα, του Αγίου Ιωάννη του Προδρόμου, του Γενεσίου και του Αγίου Δημητρίου στη βορειοανατολική πλευρά του λόφου της Επισκοπής και πολλές εκκλησίες στην περιοχή του Πηλίου.

Τέλος, η **Π.Ε. Λάρισας** παρουσιάζει μεγάλο θρησκευτικό ενδιαφέρον καθώς διαθέτει μεγάλο αριθμό επισκέψιμων χριστιανικών μνημείων, ιδιαίτερα στις ορεινές και ημιορεινές περιοχές, με σημαντικότερα την Παλαιοχριστιανική Βασιλική του Αγίου Αχιλλίου, την Αγία Παρασκευή Τεμπών, την Ιερά Μονή Μεταμόρφωσης του Σωτήρος Ραψάνης, την Ιερά Μονή Παναγίας Μεγαλόβρυσου (13^{ος} αι. – 1639), την Ιερά Μονή Γεωργίου Μεταξοχωρίου (17^{ος} αι.), την Ιερά Μονή Παναγίας Ολυμπιώτισσας (Ελασσόνα), τον Ιερό Ναό της Παναγίας Πυθίου, το Ναό Αγίων Αναργύρων στη Ζωοδόχο Πηγή Φαρσάλων, το Ναό της Υπαπαντής στο Θετίδιο Φαρσάλων κ.ά.

Στο σύνολο της περιοχής μελέτης καταγράφονται 480 θρησκευτικοί χώροι (424 ιεροί ναοί και 56 ιερές μονές), η αριθμητική κατανομή των οποίων παρουσιάζεται στον παρακάτω πίνακα.

¹⁰ <https://e-thessalia.gr/ta-thriskytika-mnimeia-tis-thessalias-polos-elxis-kai-diethnis-toyristikos-proorismos>

Πίνακας 12: Θρησκευτικοί χώροι στην περιοχή μελέτης ανά Περιφερειακή Ενότητα

Περιφερειακή Ενότητα	Ιεροί Ναοί	Ιερές Μονές	Σύνολο Θρησκευτικών Χώρων
Λάρισας	119	5	124
Μαγνησίας	180	20	200
Τρικάλων	80	17	97
Καρδίτσας	45	14	59
Σύνολο	424	56	480

Πηγή: <https://www.ecclesia.gr/greek/Dioceses/Dioceses.asp#> και <https://www.xo.gr/>

4.2.4 Παραδοσιακοί Οικισμοί

Οι παραδοσιακοί οικισμοί, είναι οικισμοί με ιδιαίτερη «ιστορική, πολεοδομική, αρχιτεκτονική, λαογραφική, κοινωνική και αισθητική» φυσιογνωμία διατηρώντας αναλλοίωτη την εικόνα που είχαν στο παρελθόν καθώς και τον τοπικό τους χαρακτήρα. Στην περιοχή μελέτης καταγράφονται συνολικά 70 παραδοσιακοί οικισμοί η πλειονότητα των οποίων βρίσκεται στην Π.Ε. Μαγνησίας.

Πίνακας 13: Παραδοσιακοί οικισμοί περιοχής μελέτης ανά Περιφερειακή Ενότητα

Περιφερειακή Ενότητα	Δήμος	Οικισμός
Λάρισας	Αγιάς	Μεγαλόβρυσον
	Κάτω Ολύμπου	Μεταξοχώριον
Μαγνησίας	Αλμυρού	Άγιος Ιωάννης
	Βόλου	Αγία Παρασκευή, Δράκεια, Αγριά, Άγιος Λαυρέντιος, Άγιος Βλάσιος, Άνω Λεχώνια, Κάτω Λεχώνια, Πλατανίδια, Γλαφυρά, Μελισσάτικα, Άλλη Μεριά, Πορταριά, Κατηγιώργης, Κατωχώριον, Σταγιάται, Άνω Βόλος, Άγιος Ονούφριος, Ανακασιά, Μακρινίτσα.
	Ζαγοράς - Μουρσειού	Ζαγορά, Πουρίον, Χορευτόν, Μακρυρράχη, Κισσός, Νταμούχαρη, Τσαγκαράδα, Άγιος Δημήτριος, Ανήλιον, Μουρέσιον, Ξορύχτιον.
	Νότιου Πηλίου	Αργαλαστή, Κάλαμος, Λεφόκαστρον, Μετόχιον, Ξινόβρυση, Χόρτον, Αφυσσος, Νεοχώριον, Αφέται, Καμάκιον, Λαμπινού, Συκή, Άγιος Γεώργιος Νηλείας, Βυζίτσα, Μηλέαι, Πινακάται, Άνω Γατζέα, Κορόπη, Καλά νερά, Κάτω Γατζέα, Λαύκος, Λυρή, Μηλίνα, Προμύριον, Πλατανιά, Τρικέριον, Αγία Κυριακή, Μονή Παναγιάς.
Τρικάλων	Ρήγα Φεραίου	Κανάλια, Κερασέα, Κεραμιδίον, Βένετον.
	Καλαμπάκας	Ανθούσα, Χαλίκιον.
	Τρικκαίων	Βαρούσι (τμήμα της πόλης).
Καρδίτσας	Μουζακίου	Ελληνόπυργος, Ρεντίνα.
Σύνολο		70

Πηγή: Πολίτη Αγγελική, Διπλωματική εργασία, "Regional plan of Thessaly for adaptation to climate change" (2017)

4.2.5 Αγροτικά – Λαογραφικά Μνημεία

Στην περιοχή μελέτης διασώζονται πολλά μνημεία της αγροτικής υπαίθρου και της λαογραφίας, όπως πέτρινα γεφύρια, νερόμυλοι, οινοποιεία, τα οποία σε συνδυασμό με τα λαογραφικά μουσεία, τα ιστορικά κτίρια και τις λαογραφικές εκδηλώσεις, τα ήθη και τα έθιμα τις Περιφέρειας θα μπορούσαν να αποτελέσουν τη βάση για τη χάραξη θεματικών πολιτιστικών διαδρομών.

4.2.6 Διατηρητέα Κτίρια

Στην περιοχή μελέτης υπάρχουν καταγεγραμμένα 114 διατηρητέα κτίρια (101 στην Π.Ε. Μαγνησίας, 7 στην Π.Ε. Λάρισας και από 3 στις Π.Ε. Καρδίτσας και Τρικάλων). Τα περισσότερα από αυτά χωροθετούνται στην πόλη του Βόλου, γεγονός άμεσα συνυφασμένο με το ιστορικό παρελθόν του ως σημαντικό εμπορικό και παραγωγικό κέντρο. Ορισμένα σημαντικά μνημεία / διατηρητέα κτίρια αποτελούν:



Στο Βόλο: το Κινηματοθέατρο Αχίλλειο, η Λαϊκή Βιβλιοθήκη, ο Σιδηροδρομικός Σταθμός, η Πανεπιστημιακή Βιβλιοθήκη, το Μεφσούτ, το Δημαρχείο, το Συγκρότημα Παπαστράτου, η Τράπεζα της Ελλάδος, η συνοικία «Παλιά» Βόλου, η οικία Παπαθανασίου, το κτίριο Παλούκα, το αρχοντικό Γκλαβάνη, τα αρχοντικά: Μουσλή, Σιτσιλιάνου και Καραβέργου στη Μακρινίτσα και το αρχοντικό Κύρου.

Στη Λάρισα: Ο Μύλος του Παπά, η Αβερύφειος Γεωργική Σχολή, ο Πρώην Κινηματογράφος Παλλάς, το ξενοδοχείο «ΟΛΥΜΠΟΣ».

Στην Καρδίτσα: το Αίγλη – Παλλάς.

Στα Τρίκαλα: το δημοτικό σχολείο Ανθούσας.

4.2.7 Εκδηλώσεις

Από πλευράς εκδηλώσεων, συναντώνται φεστιβάλ¹¹ και εκδηλώσεις τοπικής, εθνικής και διεθνούς σημασίας. Ανά περιφερειακή ενότητα αναφέρονται ενδεικτικά και όχι περιοριστικά τα εξής:

Π.Ε. Λάρισα

- Faethon Olympus Marathon, Διεθνές Φεστιβάλ Παραδοσιακών Χορών στο Μακρυχώρι, Διεθνές Κινηματογραφικό Φεστιβάλ στη Λάρισα, Barra Party στο Συκουρίο Τεμπών (μουσικό φεστιβάλ), Διεθνές Τουρνουά Τένις σε αναπηρικά αμαξίδια στη Λάρισα, Φεστιβάλ Πηγείου, ιστορικό Ράλι Ολύμπου, Αχίλλεια, Μεσογειακό Φεστιβάλ νέων κινηματογραφιστών, Φεστιβάλ Θεάτρου Δρόμου, Φεστιβάλ Παραστατικών Τεχνών, Διεθνές Χορωδιακό Φεστιβάλ, Ιπποκράτεια, Εβδομάδα Χορού, Παραδοσιακό Χωριό, Έκθεση βιβλίου, το «μπουρανί» στον Τύρναβο, η γιορτή της φέτας στην Ελασσόνα, η γιορτή του χαλβά στα Φάρσαλα, γιορτή κρασιού στη Ραψάνη, γιορτή μήλου και κρασιού στην Αγιά, γιορτή κάστανου στην Καρίτσα, γιορτή σαρδέλας στο Στόμιο.

Π.Ε. Μαγνησίας

- Μουσικά φεστιβάλ: Rhythmic Open Air Festival στο Πήλιο, Music Village στον Άγιο Λαυρέντιο, Διεθνές Φεστιβάλ Κιθάρας Βόλου, Διεθνές φεστιβάλ Πηλίου, Los Almiros Festival.
- Αθλητικά φεστιβάλ: PilioTrail City Run, Adventure Rally EnduroSouth Pelion.
- Πολιτισμικά και λουπά φεστιβάλ: Διεθνές Φεστιβάλ Βόλου, Φεστιβάλ Παραδοσιακών Χορών – Διαμαντής Παλαιολόγος, οι Μάηδες στη Μακρινίτσα, ο Πηλιορείτικος γάμος στην Πορταριά και στο Τρίκερι, ο Βλάχικος Γάμος στο Βελεστίνο, η γιορτή κρασιού στην Νέα Αγχίαλο κ.ά.

Π.Ε. Τρικάλων

- Beer Festival στην Καλαμπάκα, Φεστιβάλ Νερού, Αντιρατσιστικό Φεστιβάλ, Street Food Festival, Horns Up Festival, X Motor Festival, Φεστιβάλ Μαθητικής Δημιουργίας, Φεστιβάλ Μουσικής Δωματίου, Γιορτή Μανιταριών στα Μετέωρα, Meteora Music Festival, Meteora MTB Race, η αποκριά στο Καστράκι Τρικάλων, το έθιμο του Κλήδωνα στον Κόζιακα.

Π.Ε. Καρδίτσας

- Πανελλήνιο Φεστιβάλ Ερασιτεχνικού Θεάτρου, Διεθνές Φεστιβάλ Καρδίτσας, Φεστιβάλ των Λιμνών Καρδίτσας (λίμνη Πλαστήρα και Σμόκοβο), International eLife Congress στη Λίμνη Πλαστήρα, Διεθνές Χορωδιακό Φεστιβάλ Καρδίτσας, Φεστιβάλ Χορού ατόμων με Αναπηρία, Καραϊσκάκεια – Διεθνές Φεστιβάλ Πολιτισμού, Διεθνές Φεστιβάλ Μενελαΐδια, Φεστιβάλ Εκκλησιαστικής Μουσικής, Πανελλήνιος Διαγωνισμός Παιδικού Τραγουδιού, Γιορτή Κρασιού Μεσενικόλα, Φεστιβάλ Παραδοσιακών Γεύσεων, Γιορτή Κάστανου, Γιορτή Πίτας, Εαρινή Γιορτή της Φύσης, Οικολογική Γιορτή Καρδίτσας, ο Καραγκούνικος Γάμος στον Παλαμά.

¹¹ Στοιχεία από Σχέδιο Μάρκετινγκ Τουριστικού Προϊόντος Θεσσαλίας



Άλλες διοργανώσεις οι οποίες έχουν αποκτήσει μεγάλη αναγνωρισιμότητα τα τελευταία χρόνια αποτελούν:

- Ο «Μύλος των Ξωτικών» στα Τρίκαλα. Πρόκειται για το Μύλο Ματσόπουλου ο οποίος μετατρέπεται στο «Μύλο των Ξωτικών» την περίοδο των Χριστουγέννων. Αποτελεί το μεγαλύτερο Χριστουγεννιάτικο Θεματικό Πάρκο της Ελλάδας. Η περίοδος λειτουργίας του είναι από τα τέλη Νοεμβρίου έως την πρώτη εβδομάδα του Ιανουαρίου.
- Το «Πάρκο των Ευχών» στη Λάρισα. Λειτουργεί κατά την εορταστική περίοδο των Χριστουγέννων σε μια έκταση 64 στρεμμάτων στο Πάρκο Αλκαζάρ.

4.2.8 Πολιτιστικοί Σύλλογοι

Στην περιοχή μελέτης δραστηριοποιούνται περί τους 353 πολιτιστικούς συλλόγους οι οποίοι συμβάλλουν στη διατήρηση και ανάδειξη της άυλης πολιτιστικής κληρονομιάς ενώ παράλληλα με τη δράση τους δύνανται να συνδράμουν στην πολιτιστική και οικονομική ανάπτυξη του τόπου. Ο μεγαλύτερος αριθμός πολιτιστικών συλλόγων χωροθετείται στην Π.Ε. Καρδίτσας (133). Το σύνολο των πολιτιστικών συλλόγων που δραστηριοποιούνται στην περιοχή μελέτης παρουσιάζεται στο Παράρτημα (πίνακες 23 – 26).

4.2.9 Βασικοί Πόλοι της Αρχικής Διαδρομής Πολιτισμού – Τουρισμού

Βασικούς πόλους της αρχικής περιοχής παρέμβασης αποτέλεσαν τα τέσσερα (4) αρχαία θέατρα¹² της Θεσσαλίας, οι νεολιθικοί οικισμοί Σέσκλο και Διμήνη, το σπήλαιο Θεόπετρας, καθώς και οι Μονές των Μετεώρων, τα οποία παρουσιάζονται στη συνέχεια.

Αρχαίο θέατρο Δημητριάδος

Το θέατρο βρίσκεται μέσα στα όρια των τειχών της αρχαίας Δημητριάδος, στη θέση «στα Δόντια» (η ονομασία της θέσης προέρχεται από τους σωζόμενους πεσσούς της γέφυρας του αγωγού του αρχαίου υδραγωγείου που διέρχεται δίπλα από το θέατρο), κοντά στη συνοικία των Νέων Παγασών του Δήμου Βόλου.

Το θέατρο κατασκευάστηκε ταυτόχρονα με την ίδρυση της αρχαίας πόλης από τον Δημήτριο Πολιορκητή με συνοικισμό των πόλεων της Μαγνησίας το 294 – 292 π.Χ. Η μορφή που έχει σήμερα δίνει την εικόνα ενός μνημείου απογυμνωμένου από τη λίθινη επένδυση των εδωλίων στην περιοχή του κοίλου, ενώ το κτίριο της σκηνής ανήκει στη ρωμαϊκή περίοδο. Το θέατρο εγκαταλείπεται οριστικά μετά τα μέσα του 4^{ου} αι. μ.Χ.

Παρά την εκτεταμένη λιθοθηρία που ξεκίνησε από την εγκατάλειψη του θεάτρου, το μνημείο διασώζει την τριμερή διαίρεση των ελληνιστικών θεάτρων: το σκηνικό οικοδόμημα, την ορχήστρα και το κοίλο με το επιθέατρο.

Η επιλογή της θέσης του μέσα στην πόλη δεν είναι τυχαία. Κατασκευάστηκε απέναντι από το ανάκτορο των Μακεδόνων βασιλέων και κάτω από το λόφο όπου ήταν ιδρυμένο το ηρώο των Αρχηγτών και Κτιστών της πόλης της Δημητριάδος. Έχει υποστηριχτεί ότι το θέατρο εξυπηρετούσε και τις ανάγκες ηρώου.

¹² <https://diazoma.gr/cultural-routes/πολιτιστική-διαδρομή-θεσσαλίας/>

Αρχαίο θέατρο Φθιωτίδων Θηβών

Το θέατρο των Φθιωτίδων Θηβών, η ανασκαφή του οποίου δεν έχει ολοκληρωθεί ακόμη, βρίσκεται στην ανατολική πλευρά της αρχαίας πόλης των Φθιωτίδων Θηβών, στο βόρειο φυσικό πρανές του λόφου «Κάστρο», ανατολικά του σημερινού χωριού Μικροθήβες και σε απόσταση 4 χλμ. νότια από το σημερινό δήμο Νέας Αγχιάλου και τον Παγασητικό κόλπο.

Το θέατρο είναι ελληνιστικό, υπάρχει όμως και ρωμαϊκή φάση, καθώς έγιναν μεγάλης κλίμακας επεμβάσεις για να μετατραπεί σε αρένα.

Ίσως υπήρχε και παλαιότερη φάση του τέλους του 4^{ου} αι. π.Χ., όπως υπαινίσσεται η παρουσία νομισμάτων, η στρωματογραφημένη κεραμική και ένα τμήμα πώρινου κίονα.

Έχει μέγιστη χωρητικότητα 3.000 θεατών και φιλοξενούσε παραστάσεις αρχαίου δράματος, μουσικούς αγώνες και κατά τη ρωμαϊκή εποχή θηριομαχίες και αγώνες μονομάχων.

Η θέση του αρχαίου θεάτρου στο πρανές του λόφου «Κάστρο» που εξασφάλιζε πολύ καλή ακουστική λειτουργία, σε συνδυασμό με την άπλετη θέα που αντίκριζαν οι θεατές στη «χώρα» της πόλης και το λιμάνι της –την Πύρασο- στον Παγασητικό κόλπο, καθώς και στο περίφημο Κρόκιο πεδίο, καθιστούν το οικοδόμημα βασικό μάρτυρα της αισθητικής, της ευμάρειας και της δύναμης της «λαμπροτάτης πόλης» των Φθιωτίδων Θηβών.

Εντοπίστηκε και ερευνήθηκε το 1992 και το 1993. Η έρευνα στο χώρο του θεάτρου δεν έχει ολοκληρωθεί και φυσικά δεν έχουν γίνει αναστηλωτικές επεμβάσεις. Μόνο μια κεντρική τομή έγινε για να εντοπισθεί και να επιβεβαιωθεί η ύπαρξή του. Ζητούμενο της έρευνας σήμερα αποτελεί η πλήρης αποκάλυψη του σημαντικού αυτού μνημείου, το οποίο εν συνεχεία χρήζει αναστηλωτικών έργων, με σκοπό να καταστεί επισκέψιμο στο κοινό, αλλά και να φιλοξενήσει παραστάσεις αρχαίου δράματος και άλλες καλλιτεχνικές εκδηλώσεις. Το γεγονός ότι το μνημείο έχει κατασκευαστεί εξ'ολοκλήρου από ντόπιο ηφαιστειακό λίθο, ένα ιδιαίτερα ανθεκτικό υλικό το οποίο δεν έχει υποστεί λιθοθηρεία, ενδείκνυται για την μελλοντική αναστήλωση και εν συνεχεία χρήση του μνημείου, ως θεάτρου.

Α' και Β' Αρχαία Θέατρα Λάρισας

Τα Α' και Β' Αρχαία Θέατρα Λάρισας βρίσκονται στον αστικό ιστό της πόλης της Λάρισας, κάτι που έχει μεγάλη θετική επίπτωση στην προσβασιμότητα σε αυτά και στην ποιότητα και ποσότητα των εξυπηρετήσεων για τους επισκέπτες τους.

Αρχαίο θέατρο Λάρισας Α'

Η θέαση του Α' Αρχαίου Θεάτρου είναι ευχερής από τον πεζόδρομο της οδού Βενιζέλου. Κατασκευάστηκε στις νότιες υπώρειες του λόφου «Φρούριο», όπου βρισκόταν οχυρωμένη η αρχαία ακρόπολη και είχε προσανατολισμό προς νότο, προς τη λεγόμενη ελεύθερη αρχαία αγορά η οποία σύμφωνα με ασφαλείς αρχαιολογικές ενδείξεις τοποθετείται στο κέντρο της σημερινής πόλης. Όσο το θέατρο ήταν ορατό, έγινε σε διάφορες εποχές συστηματική λιθοθηρεία σε ορισμένα τμήματα του για εξαγωγή οικοδομικού υλικού.

Η αποξήλωση του επιθεάτρου κυρίως συνεχίστηκε και μετά την απελευθέρωση της Θεσσαλίας το 1881. Αυτήν την εποχή κατασκευάστηκαν στο επιχωσμένο θέατρο ισόγειες κατοικίες και καταστήματα με ρηχές θεμελιώσεις πλέον μεν, αλλά βαθείς βόθρους λυμάτων, αρκετοί από τους οποίους τραυμάτισαν τα μάρμαρα. Το 1910 διανοίχθηκε οδός πάνω ακριβώς από το μνημείο, η λεγόμενη οδός Ακροπόλεως με την οποία επικοινωνούσαν οι Λαρισαίοι με την εβδομαδιαία αγορά δίπλα από το τούρκικο Μπεζεστένι της περιοχής. Μέχρι το 1950 οι ζημιές που προκλήθηκαν στο μνημείο από τις οικοδομές που κατασκευάστηκαν πάνω σ' αυτό ήταν ασήμαντες σχεδόν αμελητέες.



Από τη δεκαετία όμως αυτή και ιδιαίτερα τη δεκαετία του 1960 οι βλάβες έγιναν πάρα πολύ σοβαρές με τις νέες οικοδομές που ανεγέρθηκαν στη θέση των παλαιών. Πολυκατοικίες θεμελιώθηκαν στο μνημείο, σηπτικοί βόθροι διανοίχθηκαν πάνω στις κερκίδες, πεδίλωση κατασκευάστηκε με υποδομή τα μάρμαρα των τοίχων και την κορύφωση της σκηνής, παλιά ισόγεια καταστήματα περιβλήθηκαν από κολώνες με σπλισμένο σκυρόδεμα και μεταβλήθηκαν στα πλαίσια της ανακαίνισής τους σε διώροφα κτίσματα με υπόγεια. Το 1952 κατασκευάστηκε πάνω στο επιθέατρο το ρολόι της πόλης.

Με τις εργασίες των τελευταίων ετών, η εικόνα του μνημείου είναι σχεδόν πλήρης. Πρόκειται για ένα τεράστιο μαρμαροδομημένο μνημείο. Κοίλο αποτελούσε η ίδια η πλαγιά του λόφου, που είχε διαμορφωθεί σε αναβαθμούς για την τοποθέτηση των μαρμαρίνων εδωλίων.

Το κτίριο της σκηνής, με τρεις οικοδομικές φάσεις, είναι το καλύτερα διατηρημένο τμήμα του θεάτρου. Έχει μήκος 37 μ., και αποτελείται από 4 δωμάτια, με 3 εισόδους ανάμεσα τους. Στο πίσω μέρος της σκηνής ανιχνεύτηκε ένα τεράστιο σύνολο αρχιτεκτονικών μελών πώρινων κυρίως, όπως κιονόκρανων, σπονδύλων και βάσεων κίωνων, το οποίο ενισχύει την υπόθεση ότι στο σημείο αυτό υπήρχε στοά. Το μνημείο χρειάζεται πολλές εργασίες για να αποκαλυφθεί πλήρως.

Αρχαίο θέατρο Λάρισας Β' (μικρό)

Το Β' Αρχαίο Θέατρο Λάρισας εκτείνεται στις νοτιοδυτικές υπώρειες του χαμηλού λόφου «Πευκάκια», στη συμβολή των δρόμων Εργατικής Πρωτομαγιάς και Ταγματάρχου Βελισσαρίου. Στη θέση αυτή υπήρχε ένας χριστιανικός ναός και αργότερα κατά την Τουρκοκρατία χτίστηκε το περίφημο τζαμί του Χασάν – Μπέη. Βεβαίως στο λόφο «Πευκάκια» όπου ήταν θεμελιωμένο το θέατρο σύμφωνα με τις επιγραφές υπήρχε ιερό της Δήμητρας. Επισημάνθηκε τυχαία το 1978 και ανασκάφηκε συστηματικά το 1985 και 1986. Με τις έρευνες αυτές αποκαλύφθηκαν η σκηνή, η ορχήστρα, το κοίλο, η δεξιά πάροδος και τμήμα της αριστερής παρόδου. Χτίστηκε στο τέλος του 1ου αι. π.Χ. στα χρόνια του ρωμαίου αυτοκράτορα Οκταβιανού Αυγούστου.

Η σκηνή έχει συνολικό μήκος 15,70 μ. και αποτελείται από τρία δωμάτια. Οι τοίχοι της, που σώζονται σε ύψος 0.60 μ., είναι χτισμένοι με μικρές ακατέργαστες πέτρες και λάσπη. Πίσω από τη σκηνή υπάρχει ένας ισχυρός αντερειαματικός περίβολος, μήκους 50 μ., ο οποίος κατασκευάστηκε για να συγκρατεί τα χώματα του λόφου. Η ορχήστρα έχει διάμετρο 29,70 μ. Το δάπεδό της αποτελείται από δύο στρώσεις ποταμίσσιου χαλικιού.

Είναι πολύ πιθανό, μετά τη μετατροπή του λαμπρού πρώτου θεάτρου σε ρωμαϊκή αρένα, να χρησιμοποιήθηκε και για την τέλεση φιλολογικών, χορευτικών και μουσικών αγώνων. Οι αρχαίες επιγραφές συνηγορούν για μια τέτοια υπόθεση, καθόσον αναφέρουν με σαφήνεια ότι κατά την περίοδο της Ρωμαιοκρατίας στη Θεσσαλία, στη μεγάλη πανθεσσαλική γιορτή της Λάρισας τα «Ελευθέρια», προς τιμή του Ελευθερίου Διός, τελούνταν, παράλληλα με τους ιππικούς αγώνες, και αγώνες φιλολογικοί, χορευτικοί και μουσικοί.

Νεολιθικός οικισμός του Σέσκλου

Ο Νεολιθικός οικισμός του Σέσκλου¹³ βρίσκεται σε απόσταση 15χλμ από τη πόλη του Βόλου, στο λόφο Καστράκι και στη γύρω περιοχή, κοντά στο σημερινό χωριό Σέσκλο.

Είναι ένας από τους σπουδαιότερους νεολιθικούς οικισμούς της Ελλάδας και της Ευρώπης, που έδωσε το όνομά του σε μία ολόκληρη φάση της νεολιθικής εποχής στη Θεσσαλία. Κατοικήθηκε από την αρχή της νεολιθικής εποχής (7η χιλιετία π.Χ.) μέχρι και τη Μέση Εποχή του Χαλκού, αλλά γνώρισε τη μεγαλύτερη ακμή του στην 6η χιλιετία π.Χ., κατά τη Μέση Νεολιθική περίοδο.

¹³ <https://www.volosweb.gr/el/sights/neolithikos-oikismos-sesklou/>



Η επιλογή της θέσης του οικισμού ήταν εντυπωσιακή, αφού συνδύαζε την ύπαρξη εδάφους κατάλληλου να μετατραπεί σε πηλό για κατασκευή αγγείων και πλιθιών, πεδινές και λοφώδεις εκτάσεις για την ανάπτυξη της κτηνοτροφίας και γεωργίας αλλά και δύο ρέματα, που υφίστανται ακόμη, και τροφοδοτούν τον οικισμό με πολύτιμο νερό¹⁴.

Τα ερείπια του οικισμού εντοπίστηκαν στο τέλος του 19ου αιώνα και οι πρώτες ανασκαφές έγιναν το 1901-1902 από τον Χρήστο Τσουντα πάνω στο λόφο Καστράκι. Το 1956 ο Δημήτριος Θεοχάρης άρχισε νέα ανασκαφική έρευνα στο λόφο και από το 1972 ερεύνησε τη γύρω περιοχή έξω από το λόφο, όπου αποκαλύφθηκε ο μεγάλος οικισμός της Μέσης Νεολιθικής εποχής.

Νεολιθικός οικισμός του Διμηνίου

Ο Νεολιθικός οικισμός του Διμηνίου¹⁵ βρίσκεται πάνω σε χαμηλό λόφο, σε απόσταση 5 χιλ. από το Βόλο, στις βορειοδυτικές παρυφές το σημερινού χωριού Διμήνι.

Εκτιμάται ότι κατοικήθηκε για πρώτη φορά στη Νεότερη Νεολιθική (αρχές της 5^{ης} χιλιετίας) και τα αρχιτεκτονικά του λείψανα, τα οποία εκτείνονται πάνω στο λόφο, δίνουν την εικόνα ενός οργανωμένου νεολιθικού οικισμού που παρουσιάζει ένα μοναδικό αρχιτεκτονικό στοιχείο: τους έξι λιθόκτιστους περιβόλους, που κατασκευάστηκαν γύρω από τον οικισμό κατά ζεύγη. Τα σπίτια βρίσκονταν γύρω από την κεντρική αυλή ή στο χώρο που δημιουργείται ανάμεσα στα ζεύγη των περιβόλων, είναι μεγάλα και έχουν βοηθητικά παράπλευρα κτίσματα που αφήνουν ανάμεσα τους αστέγαστο χώρο για κοινόχρηστη αυλή.

Στους άνακτες του οικισμού μπορούν σήμερα να αποδοθούν χωρίς καμιά αμφιβολία οι δύο επιβλητικοί θολωτοί τάφοι (Λαμιόσπιτο και Τούμπα) που βρέθηκαν στο Διμήνι στις αρχές του προηγούμενου αιώνα.

Στα Νοτιοανατολικά του λόφου βρίσκεται ο σημαντικός Μυκηναϊκός οικισμός Διμηνίου, ο οποίος στο 14ο και 13ο αι. π.Χ. οργανώθηκε κι έφθασε στη μεγαλύτερη ακμή του, ενώ στο 12ο αιώνα π.Χ. καταστράφηκε και εγκαταλείφθηκε από τους κατοίκους και η θέση ξανακατοικήθηκε στα νεότερα χρόνια. Η πόλη αυτή, σύμφωνα με τις νεότερες απόψεις, ταυτίζεται με την Ιωλκό, την πατρίδα του Ιάσονα.

Οι ανασκαφές στον οικισμό έγιναν από τους αρχαιολόγους Β. Στάη και Χρ. Τσουντα (1901 – 1903) και συνεχίστηκαν αργότερα (1974 – 1977) από τον καθηγητή Γ. Χουρμουζιάδη. Στα ευρήματα των ανασκαφών περιλαμβάνονται λίθινα και οστέινα εργαλεία, ειδώλια και κοσμήματα, καθώς επίσης και άφθονη κεραμική, γραπτή και εγχάρακτη που αποτελεί το αποκορύφωμα της νεολιθικής κεραμικής τέχνης.

Το Προϊστορικό Σπήλαιο Θεόπετρας

Ο αρχαιολογικός χώρος στο σπήλαιο της Θεόπετρας¹⁶ βρίσκεται 4 χιλιόμετρα μακριά από την πόλη της Καλαμπάκας και τα Μετέωρα. Αποτελεί ένα από τα πιο ενδιαφέροντα αρχαιολογικά αξιοθέατα της Θεσσαλίας.

Το προϊστορικό σπήλαιο της Θεόπετρας κατοικήθηκε από ανθρώπους για πρώτη φορά πριν από σχεδόν 130.000 χρόνια στην παλαιολιθική εποχή.

¹⁴ <https://www.elliniko-panorama.gr/articles/104/7,23/neolithikos-oikismos-sesklou.html>

¹⁵ http://odysseus.culture.gr/h/3/gh351.jsp?obj_id=2501

¹⁶ <https://visitmeteora.travel/el/the-prehistoric-cave-of-theopetra/>

Στις ανασκαφές του σπηλαίου που διήρκησαν 19 χρόνια (από το 1987 μέχρι το 2006) οι Έλληνες αρχαιολόγοι ανακάλυψαν πολλά και ενδιαφέροντα στοιχεία της ανθρώπινης προϊστορίας της περιοχής.

Η παγκόσμια μοναδικότητα του συγκεκριμένου σπηλαίου έγκειται στο γεγονός, ότι περιέχει πλούσια και μοναδικά ευρήματα για δύο από τις σημαντικότερες πολιτισμικές μεταβολές της ανθρώπινης προϊστορίας α) την αντικατάσταση των Νεάντερνταλ από το σύγχρονο άνθρωπο και β) τη μετάβαση από τον άνθρωπο κυνηγό-τροφοσυλλέκτη στη γεωργική επανάσταση.

Το 2010 ανακοινώθηκε ότι με βάση τα αποτελέσματα των μετρήσεων που έγιναν με τη χρήση της τεχνικής της φωτοδιαύγειας σε ανακαλυφθέν «φράγμα λίθων» στην είσοδο του σπηλαίου, η ηλικία αυτού του πρώιμου τείχους που έφραζε την είσοδο της σπηλιάς, προσδιορίστηκε στα 24.000 χρόνια πριν.

Αυτό το προϊστορικό τείχος αποτελεί σήμερα το αρχαιότερο χρονολογημένο ανθρώπινο κατασκεύασμα στον κόσμο και συμπίπτει χρονολογικά με την πιο κρύα περίοδο της τελευταίας εποχής των παγετών.

Μετέωρα

Τα Μετέωρα αποτελούν ένα σύμπλεγμα σκοτεινόχρωμων βράχων από ψαμμίτη ύψους άνω των 600 μέτρων, που υψώνονται έξω από την Καλαμπάκα στην Π.Ε. Τρικάλων και στους οποίους βρήκαν καταφύγιο οι ερημίτες ιδρύοντας μια από τις σημαντικότερες μοναστηριακές κοινότητες της Ελλάδας.

Πήραν το όνομά τους από τον Όσιο Αθανάσιο το Μετεωρίτη, τον κτήτορα της πρώτης μονής στα Μετέωρα, της μονής της Μεταμόρφωσης του Σωτήρος ή αλλιώς το Μεγάλο Μετέωρο.

Τα μοναστήρια των Μετεώρων, που είναι χτισμένα στις κορυφές κάποιων από τους βράχους, αποτελούν το δεύτερο σημαντικότερο μοναστικό συγκρότημα στην Ελλάδα, ύστερα από το Άγιο Όρος. Σήμερα σώζονται οκτώ Ιερές Μονές, από τις οποίες οι έξι είναι σε λειτουργία (τέσσερις αντρικές και δύο γυναικείες):

- Ιερά Μονή Μεγάλου Μετεώρου
- Ιερά Μονή Βαρλαάμ
- Ιερά Μονή Ρουσάνου
- Ιερά Μονή Αγίου Νικολάου Αναπαυσά
- Ιερά Μονή Αγίου Στεφάνου
- Ιερά Μονή Αγίας Τριάδος

Το 1988 τα Μετέωρα ανακηρύχθηκαν μνημείο παγκόσμιας κληρονομιάς της UNESCO και η ευρύτερη περιοχή των Αντιχασίων ανήκει στο ευρωπαϊκό οικολογικό δίκτυο NATURA 2000, καθώς έχει σπάνια πανίδα και χλωρίδα.



4.3 Τουριστικό Προφίλ

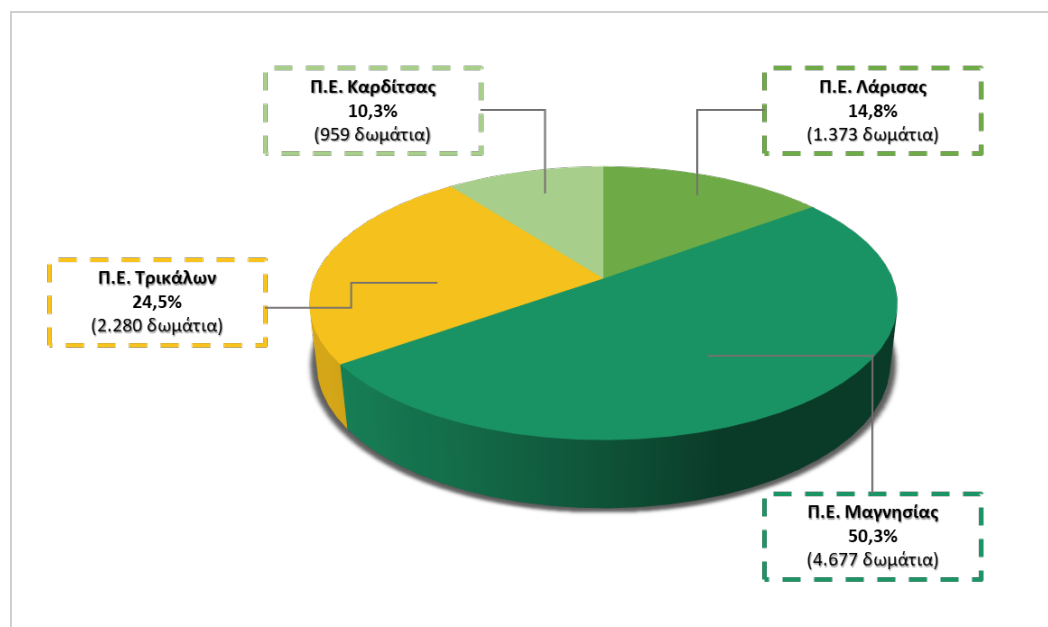
4.3.1 Τουριστικές Υποδομές

4.3.1.1 Ξενοδοχειακά Καταλύματα (δυναμικότητα, αφίξεις – διανυκτερεύσεις, μέση διάρκεια παραμονής, πληρότητα)

Η περιοχή μελέτης για το 2022 αντιπροσωπεύει το 4,0% των μονάδων και το 2,1% των δωματίων και κλινών του συνολικού ξενοδοχειακού δυναμικού της χώρας διαθέτοντας συνολικά 401 μονάδες με 9.289 δωμάτια και 18.321 κλίνες (έναντι των 10.087 μονάδων με 443.835 δωμάτια και 855.624 κλίνες της χώρας). Μεγαλύτερη συγκέντρωση παρατηρείται στις ξενοδοχειακές μονάδες 2* (32,2% ή 129 μονάδες), 3* (28,9% ή 116 μονάδες) και 4* (22,4% ή 90 μονάδες) με την Π.Ε. Μαγνησίας να εμφανίζει τη μεγαλύτερη συνολικά δυναμικότητα (63,3%). Ειδικότερα ανά Περιφερειακή Ενότητα:

- Η Π.Ε. Λάρισας αντιπροσωπεύει το 14,8% του δυναμικού δωματίων της περιοχής μελέτης με 38 μονάδες, 1.373 δωμάτια και 2.633 κλίνες,
- Η Π.Ε. Μαγνησίας αντιπροσωπεύει το 50,3% του δυναμικού δωματίων της περιοχής μελέτης με 254 μονάδες, 4.677 δωμάτια και 9.208 κλίνες,
- Η Π.Ε. Τρικάλων αντιπροσωπεύει το 24,5% του δυναμικού δωματίων της περιοχής μελέτης με 74 μονάδες, 2.280 δωμάτια και 4.532 κλίνες,
- Η Π.Ε. Καρδίτσας αντιπροσωπεύει το 10,3 % του δυναμικού δωματίων της περιοχής μελέτης με 35 μονάδες, 959 δωμάτια και 1.948 κλίνες.

Διάγραμμα 3: Ποσοστιαία κατανομή του ξενοδοχειακού δυναμικού σε δωμάτια της περιοχής μελέτης ανά Περιφερειακή Ενότητα έτος 2022



Πηγή: Ετήσια έκθεση ανταγωνιστικότητας και διαρθρωτικής προσαρμογής στον τομέα του τουρισμού για το έτος 2022 (INSETE, Δεκέμβριος 2023), ίδια επεξεργασία

Όσον αφορά στις αφίξεις, η περιοχή μελέτης το 2022 αντιπροσώπευε το 3,2% των αφίξεων σε ξενοδοχειακά καταλύματα στο σύνολο της χώρας (24,9 εκ.), σημειώνοντας μείωση κατά -20,8% σε σύγκριση με το 2019 (από 991,4 χιλ. το 2019 σε 785,6 χιλ. το 2022).

Οι αφίξεις των αλλοδαπών σημείωσαν μείωση κατά -28,5% (από 389,3 χιλ. το 2019 σε 278,4 χιλ. το 2022) και των ημεδαπών κατά -15,8% (από 602,1 χιλ. το 2019 σε 507,1 χιλ. το 2022). Στο σύνολο των αφίξεων όλες οι επιμέρους περιφερειακές ενότητες της περιοχής μελέτης κατέγραψαν αρνητική ποσοστιαία μεταβολή.

Στις διανυκτερεύσεις, η περιοχή μελέτης αντιπροσώπευε το 1,5% των διανυκτερεύσεων σε ξενοδοχειακά καταλύματα στο σύνολο της χώρας (101,9 εκ.), σημειώνοντας μείωση κατά -14,3% συγκριτικά με το 2019 (από 1,78 εκατ. το 2019 σε 1,53 εκατ. το 2022). Οι διανυκτερεύσεις αλλοδαπών σε ξενοδοχεία της περιοχής μειώθηκαν κατά -16,3% (από 653,3 χιλ. το 2019 σε 546,5 χιλ. το 2022) και των ημεδαπών μειώθηκαν κατά -13,1% (από 1,13 εκατ. το 2019 σε 986,6 χιλ. το 2022). Επιμέρους, στο σύνολο των διανυκτερεύσεων, όλες οι περιφερειακές ενότητες της περιοχής μελέτης κατέγραψαν αρνητική ποσοστιαία μεταβολή.

Η μέση διάρκεια παραμονής για τη χρονική περίοδο 2019 – 2022 σημείωσε αύξηση 4,1% (από 2,1 διανυκτερεύσεις το 2019 σε 2,2 το 2022). Ειδικότερα, η μέση διάρκεια παραμονής αλλοδαπών αυξήθηκε κατά 5,3% (από 2,4 διανυκτερεύσεις το 2019 σε 2,5 το 2022) ενώ των ημεδαπών παρέμεινε σταθερή (1,9 διανυκτερεύσεις τα έτη 2019 και 2022). Θετική ποσοστιαία συνολική μεταβολή (Μ.Ο. διανυκτερεύσεων) παρατηρήθηκε σε όλες τις Π.Ε. πλην της Π.Ε. Καρδίτσας, η οποία σημείωσε μικρή μείωση -2,7% (από 1,9 διανυκτερεύσεις το 2019 σε 1,8 διανυκτερεύσεις το 2022).

Η πληρότητα των ξενοδοχειακών καταλυμάτων της Περιφέρειας αυξήθηκε από 30,0% το 2019 σε 33,0% το 2022. Βελτιωμένες εμφανίζονται και οι πληρότητες των καταλυμάτων των επιμέρους Π.Ε. με εξαίρεση την Π.Ε. Τρικάλων η οποία μεταβλήθηκε από 38,0% το 2019 σε 35,0% το 2022.

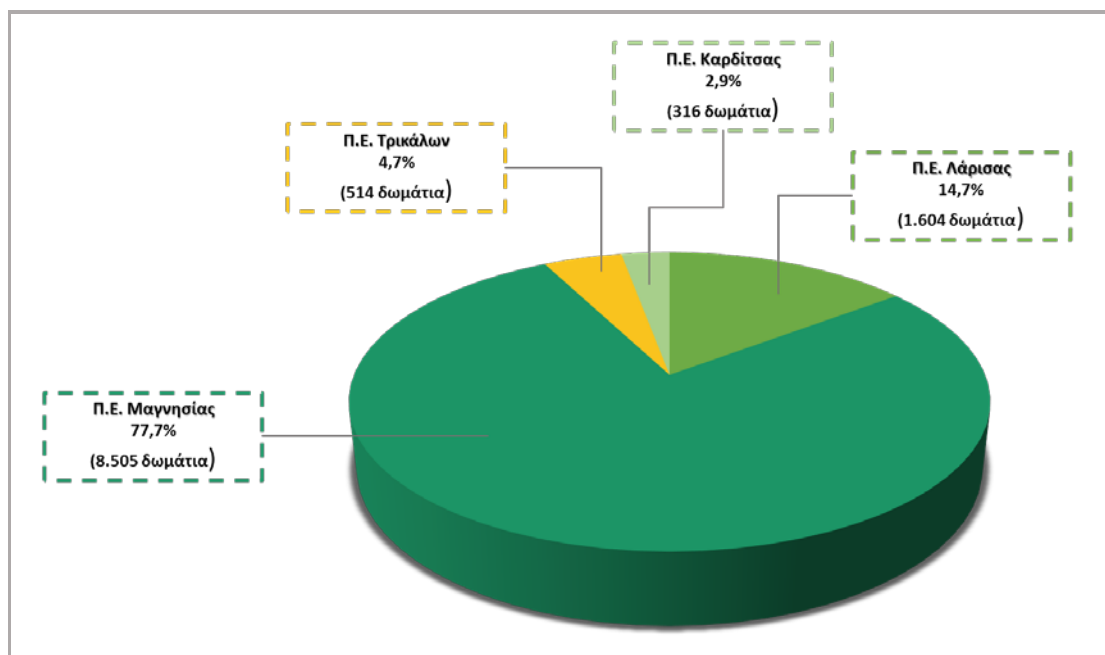
Στο Παράρτημα (πίνακες 27 – 33) παρουσιάζονται αναλυτικά τα στοιχεία δυναμικότητας, αφίξεων – διανυκτερεύσεων, μέσης διάρκειας παραμονής και πληρότητας των ξενοδοχειακών καταλυμάτων της περιοχής μελέτης.

4.3.1.2 Ενοικιαζόμενα Δωμάτια (δυναμικότητα, αφίξεις – διανυκτερεύσεις, μέση διάρκεια παραμονής)

Η περιοχή μελέτης το 2019 αντιπροσώπευε το 6,1% των μονάδων και το 5,8% των δωματίων και κλινών αντίστοιχα των ενοικιαζόμενων δωματίων της χώρας διαθέτοντας συνολικά 1.693 μονάδες, 10.939 δωμάτια και 25.380 κλινών έναντι των 27.796 μονάδων, 187.210 δωματίων και 435.039 κλινών της χώρας. Μεγαλύτερη συγκέντρωση παρατηρείται στις μονάδες κατηγορίας 2Κ (κλειδιών) καθώς αποτελούν το 54,5% των καταλυμάτων σύντομης διαμονής (922 μονάδες) ακολουθούμενες από τις μονάδες κατηγορίας 3Κ (22,2% ή 375 μονάδες) ενώ συνολικά μεγαλύτερη δυναμικότητα εμφανίζει η Π.Ε. Μαγνησίας (78,6%). Ειδικότερα ανά Περιφερειακή Ενότητα:

- Η Π.Ε. Λάρισας αντιπροσωπεύει το 14,7% του δυναμικού ενοικιαζόμενων δωματίων της περιοχής μελέτης με 224 μονάδες, 1.604 δωμάτια και 3.410 κλίνες,
- Η Π.Ε. Μαγνησίας αντιπροσωπεύει το 77,7% του δυναμικού ενοικιαζόμενων δωματίων της περιοχής μελέτης με 1.330 μονάδες, 8.505 δωμάτια και 20.037 κλίνες,
- Η Π.Ε. Τρικάλων αντιπροσωπεύει το 4,7% του δυναμικού ενοικιαζόμενων δωματίων της περιοχής μελέτης με 81 μονάδες, 514 δωμάτια και 1.211 κλίνες και η
- Η Π.Ε. Καρδίτσας αντιπροσωπεύει το 2,9% του δυναμικού ενοικιαζόμενων δωματίων της περιοχής μελέτης με 58 μονάδες, 316 δωμάτια και 722 κλίνες.

Διάγραμμα 4: Ποσοστιαία κατανομή δωματίων των καταλυμάτων σύντομης διαμονής της περιοχής μελέτης ανά Περιφερειακή Ενότητα έτος 2019



Πηγή: Ετήσια έκθεση ανταγωνιστικότητας και διαρθρωτικής προσαρμογής στον τομέα του τουρισμού για το έτος 2022 (INSETE, Δεκέμβριος 2023), ίδια επεξεργασία

Οι αφίξεις στα καταλύματα σύντομης διαμονής (ενοικιαζόμενα δωμάτια) της Περιφέρειας για τη χρονική περίοδο 2019 – 2022 παρουσίασαν συνολική πτώση -11,4% (από 324,9 χιλ. το 2019 σε 287,8 χιλ. το 2022) καθώς οι αφίξεις αλλοδαπών μειώθηκαν κατά -13,1% (από 179,5 χιλ. το 2019 σε 156 χιλ. το 2022) και των ημεδαπών κατά -9,3% (από 145,3 χιλ. σε 131,8 χιλ.).

Συνολική μείωση -14,4% παρουσιάστηκε και στις διανυκτερεύσεις, καθώς οι διανυκτερεύσεις των αλλοδαπών μειώθηκαν από 865,6 χιλ. το 2019 σε 731,4 χιλ. το 2022 (-15,5%) και των ημεδαπών από 489 χιλ. σε 427,6 χιλ. (-12,5%).

Η μέση διάρκεια παραμονής μεταβλήθηκε από 4,1 διανυκτερεύσεις το 2019 σε 4,0 το 2022 σημειώνοντας αρνητική ποσοστιαία μεταβολή ύψους -3,7%. Οι επιμέρους μέσες διάρκειες παραμονής αλλοδαπών μειώθηκαν κατά -3,0% (από 4,8 διανυκτερεύσεις σε 4,7) και των ημεδαπών κατά -4,0% (από 3,4 διανυκτερεύσεις σε 3,2 το 2022).

Στο Παράρτημα (πίνακες 34 – 38) παρουσιάζονται αναλυτικά τα στοιχεία δυναμικότητας, αφίξεων – διανυκτερεύσεων και μέσης διάρκειας παραμονής των καταλυμάτων σύντομης διαμονής της περιοχής μελέτης.

4.3.1.3 Κάμπινγκ (δυναμικότητα, αφίξεις – διανυκτερεύσεις, μέση διάρκεια παραμονής)

Η περιοχή μελέτης αντιπροσωπεύει για το 2022 το 4,7% των μονάδων, το 0,9% των οικίσκων και το 4,2% των θέσεων κάμπινγκ της χώρας¹⁷. Συνολικά διαθέτει 14 μονάδες με 10 οικίσκους και 999 θέσεις. Το μεγαλύτερο μέρος των θέσεων (63,1% ή 630 θέσεις) βρίσκονται σε κάμπινγκ κατηγορίας 2*.

¹⁷ Δυναμικό κάμπινγκ χώρας έτος 2022: 297 μονάδες, 1.068 οικίσκοι, 23.587 θέσεις.

Αξίζει να σημειωθεί ότι στην Π.Ε. Καρδίτσας δεν καταγράφονται καταλύματα τύπου κάμπινγκ ενώ στην Π.Ε. Μαγνησίας βρίσκεται το μοναδικό κάμπινγκ 5* της χώρας.

Όσον αφορά την ποσοστιαία συγκέντρωση θέσεων κάμπινγκ ανά Περιφερειακή Ενότητα της περιοχής μελέτης παρατηρείται ότι:

- Η Π.Ε. Λάρισας διαθέτει το 36,8% του δυναμικού της περιοχής μελέτης με 3 μονάδες, 0 οικίσκους και 368 θέσεις,
- Η Π.Ε. Μαγνησίας διαθέτει το 45,8% του δυναμικού των θέσεων της περιοχής μελέτης με 7 μονάδες, 1 οικίσκο και 458 θέσεις και
- Η Π.Ε. Τρικάλων διαθέτει το 17,3% του δυναμικού της περιοχής μελέτης με 4 μονάδες, 9 οικίσκους και 173 θέσεις.

Οι αφίξεις στα κάμπινγκ της περιοχής μελέτης για το 2022 αποτέλεσαν το 6,4% των συνολικών αφίξεων της χώρας (415,2 χιλ.) ενώ εμφανίζονται μειωμένες κατά -8,6% συγκριτικά με το 2019 (από 28,9 χιλ. το 2019 σε 26,4 χιλ. το 2022). Οι αφίξεις αλλοδαπών την περίοδο 2019 – 2022 σημείωσαν μείωση -13,8% (από 18,7 χιλ. σε 16,1 χιλ.) ενώ των ημεδαπών οριακή αύξηση +0,9% (από 10.206 σε 10.299). Επιμέρους, όλες οι Π.Ε. κατέγραψαν αρνητική ποσοστιαία μεταβολή, με εξαίρεση την Π.Ε. Μαγνησίας (+1,2%, από 16,2 χιλ. το 2019 σε 16,4 χιλ. το 2022).

Στις διανυκτερεύσεις η περιοχή μελέτης αποτέλεσε το 5,0% των συνολικών διανυκτερεύσεων σε καταλύματα τύπου κάμπινγκ της χώρας (1.839.804 εκ.) σημειώνοντας μείωση -8,3% συγκριτικά με το 2019 (από 100,6 χιλ. σε 92,2 χιλ. το 2022). Στην περίοδο 2019 – 2022 οι διανυκτερεύσεις αλλοδαπών μειώθηκαν κατά -8,8% (από 55,2 χιλ. σε 50,4 χιλ.) και των ημεδαπών κατά -7,8% (από 45,4 χιλ. σε 41,8 χιλ.). Αρνητική ποσοστιαία μεταβολή σημειώθηκε σε όλες τις Π.Ε. πλην της Π.Ε. Μαγνησίας, στην οποία οι διανυκτερεύσεις παρουσίασαν μικρή αύξηση (+2,1%, από 65,5 χιλ. σε 66,8 το 2022).

Η μέση διάρκεια παραμονής στα καταλύματα τύπου κάμπινγκ παρουσίασε συνολική μείωση -13,0% (από 4 διανυκτερεύσεις το 2019 σε 3,5 το 2022). Σημαντική μείωση ύψους -18,6% σημειώθηκε στη μέση διάρκεια παραμονής ημεδαπών (από 4,8 διανυκτερεύσεις το 2019 σε 3,9 το 2022) ενώ των αλλοδαπών μειώθηκε κατά -4,3% (από 3,1 διανυκτερεύσεις σε 3 το 2022). Όσον αφορά στο σύνολο των διανυκτερεύσεων (Μ.Ο.) ανά περιφερειακή ενότητα, στις Π.Ε. Μαγνησίας και Τρικάλων δεν παρουσιάστηκε κάποια μεταβολή την περίοδο 2019 – 2022 και μόνο η Π.Ε. Λάρισας κατέγραψε μείωση ίση με -11,0% (από 6,3 το 2019 σε 4,7 το 2022).

Στο Παράρτημα (πίνακες 39 – 44) παρουσιάζονται αναλυτικά τα στοιχεία δυναμικότητας, αφίξεων – διανυκτερεύσεων και μέσης διάρκειας παραμονής στα καταλυμάτων τύπου κάμπινγκ της περιοχής μελέτης.

4.3.2 Τουριστική Επισκεψιμότητα

Η Περιφέρεια Θεσσαλίας αντιπροσωπεύει το 2,0% (646 χιλ.) των επισκέψεων που καταγράφηκαν στην Ελλάδα το 2022 (31,4 εκ.). Κύριες χώρες προέλευσης των επισκεπτών αποτέλεσαν το Ηνωμένο Βασίλειο, η Ιταλία, η Γερμανία και η Ρουμανία. Την 2019 – 2022, οι επισκέψεις στην περιφέρεια σημείωσαν πτώση κατά 20,0% (από 806 χιλ. το 2019 σε 646 χιλ. το 2022). Επιμέρους, όπως φαίνεται και στον παρακάτω πίνακα, η εικόνα ήταν μικτή με τις αγορές του Ηνωμένου Βασιλείου και της Γερμανίας να καταγράφουν μικρή αύξηση της τάξης του 8,0% και 2,0% αντίστοιχα ενώ οι αγορές της Ιταλίας, της Ρουμανίας και των λοιπών χωρών κατέγραψαν σημαντική μείωση (-34,0%, -77,0% - 23,0% αντίστοιχα).



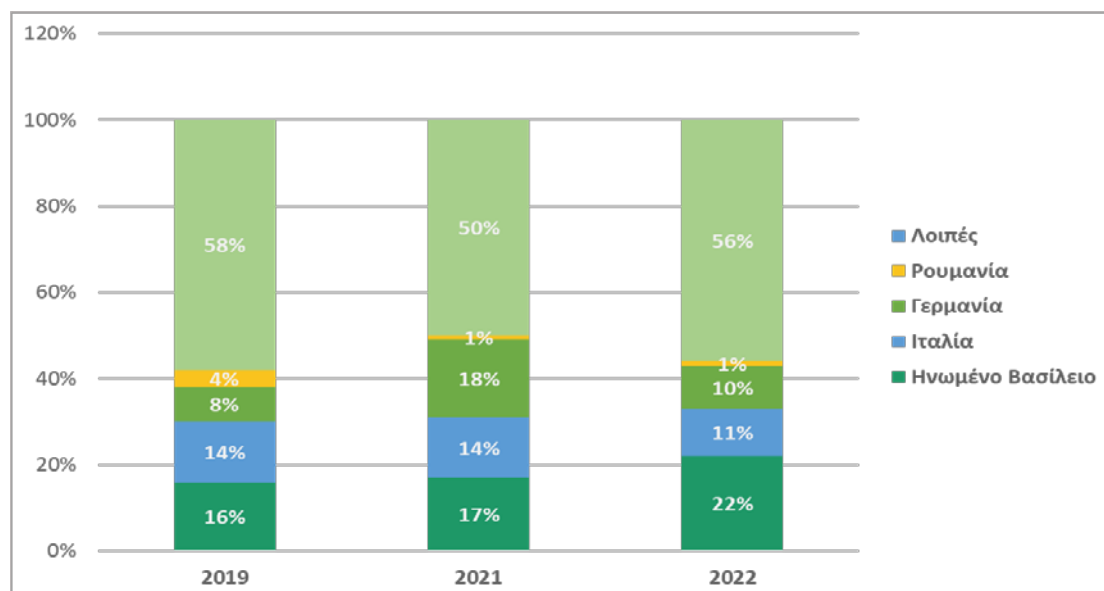
Πίνακας 14: Επισκέψεις ανά χώρα προέλευσης στην Περιφέρεια Θεσσαλίας (σε χιλ.) έτη 2019 – 2022

Χώρες Προέλευσης	2019	2022	Ποσοστιαία Μεταβολή 2019 – 2022
Ηνωμένο Βασίλειο	131	141	8,0%
Ιταλία	110	73	-34,0%
Γερμανία	64	66	2,0%
Ρουμανία	32	8	-77,0%
Λοιπές	469	359	-23,0%
Σύνολο	806	646	-20,0%

Πηγή: Ετήσια έκθεση ανταγωνιστικότητας και διαρθρωτικής προσαρμογής στον τομέα του τουρισμού για το έτος 2022 (INSETE, Δεκέμβριος 2023)

Αναφορικά με την ποσοστιαία κατανομή για το 2022, οι επισκέπτες από το Ηνωμένο Βασίλειο κατέχουν το υψηλότερο μερίδιο με 22,0% (16,0% το 2019) και ακολουθούν από την Ιταλία με 11,0% (14,0% το 2019), από τη Γερμανία με 10,0% (8,0% το 2019), από τη Ρουμανία με 1,0% (4,0% το 2019) και από τις λοιπές χώρες με 56,0% (58,0% το 2019).

Διάγραμμα 5: Ποσοστιαία κατανομή των επισκέψεων ανά χώρα προέλευσης στην Περιφέρεια Θεσσαλίας, 2019 – 2022



Πηγή: Ετήσια έκθεση ανταγωνιστικότητας και διαρθρωτικής προσαρμογής στον τομέα του τουρισμού για το έτος 2022 (INSETE, Δεκέμβριος 2023)

Σημεία αναφοράς αλλά και σημαντικότερους τουριστικούς πόλους της Περιφέρειας αποτελούν το νησιωτικό σύμπλεγμα των Σποράδων (το οποίο δεν αποτελεί μέρος της περιοχής μελέτης) όπως και η λίμνη Πλαστήρα (η τεχνητή λίμνη του Ταυρωπού) στην Π.Ε. Καρδίτσας, η Μοναστική Πολιτεία στο σπάνιο γεωλογικό φαινόμενο των Μετεώρων στην Καλαμπάκα της Π.Ε. Τρικάλων, καθώς και τα ορεινά παραδοσιακά χωριά, αλλά και τα παραλιακά μέρη του Πηλίου στην Π.Ε. Μαγνησίας.

Στο Σχέδιο Δράσης για τον Ελληνικό Τουρισμό 2030 της INSETE, για την Περιφέρεια της Θεσσαλίας, έχουν επιλεγεί ως προορισμοί α) ο προορισμός «Μετέωρα και Δυτική Θεσσαλία» που συμπεριλαμβάνει τις Π.Ε. Λάρισας, Τρικάλων και Καρδίτσας και β) ο προορισμός «Βόλος, Πήλιο και Σποράδες» που περιλαμβάνει τις Π.Ε. Μαγνησίας και Σποράδων.

Ακόμη, σημαντικούς προορισμούς αποτελούν και οι επιμέρους αστικές περιοχές της Λάρισας, του Βόλου, των Τρικάλων και της Καρδίτσας καθώς είναι κατάλληλοι προορισμοί για τουρισμό πόλης

(city break) έχοντας εδραιώσει ένα φιλικό αστικό περιβάλλον που περιλαμβάνει οργανωμένο δίκτυο αστικής κινητικότητας (χρήση ποδηλάτου, ικανοποιητικό σύστημα αστικής συγκοινωνίας), μεγάλες πλατείες και ανάδειξη των ποταμών που διασχίζουν τις πόλεις ενώ διαθέτουν πλούσιο πολιτιστικό απόθεμα, έντονη κουλτούρα φιλοξενίας και περιοχές που φημίζονται για τις γαστρονομικές απολαύσεις. Ταυτόχρονα βρίσκονται πολύ κοντά σε προορισμούς που προσφέρουν εναλλακτικά τουριστικά προϊόντα όπως ο Όλυμπος, τα χιονοδρομικά κέντρα και το Πήλιο.

4.3.3 Υποδομές και Δραστηριότητες Εναλλακτικού Τουρισμού

Βάσει της «Ετήσιας έκθεσης ανταγωνιστικότητας και διαρθρωτικής προσαρμογής στον τομέα του τουρισμού για το έτος 2022» (INSETE, Δεκέμβριος 2023), στην περιοχή μελέτης καταγράφονται οι ακόλουθες υποδομές και δραστηριότητες εναλλακτικού τουρισμού.

4.3.3.1 Παραλίες με Γαλάζια Σημαία

Η Περιφέρεια Θεσσαλίας διαθέτει συνολικά τριάντα μία (31) παραλίες βραβευμένες το 2023 με το σήμα της γαλάζιας σημαίας, οι δεκαέξι (16) εκ των οποίων χωροθετούνται στην περιοχή μελέτης.

Πίνακας 15: Βραβευμένες παραλίες με το σήμα της Γαλάζιας σημαίας στην περιοχή μελέτης έτος 2023

Περιφερειακή Ενότητα	Δήμος	Παραλία	Σύνολο
Λάρισας	Τεμπών	Νέα Μεσάγγαλα 1, Νέα Μεσάγγαλα 2, Νέα Μεσάγγαλα 3	3
	Αγιάς	Αγιόκαμπος	1
Μαγνησίας	Βόλου	Αγριά (Valis Resort), Αλυκές, Αμαρυλλίδος, Αμφανών, Άναυρος, Θωμάς Σουτραλί Αγριάς, Καρνάγιο, Κριθαριά, Νέα Αγχίαλος, Πλάκες, Πλατανίδια, Χρυσή Ακτή Παναγιάς	12
Σύνολο			16

Πηγή: <https://www.blueflag.gr/awards/2023>

4.3.3.2 Υπηρεσίες Αναψυχής

Στα παράλια του Παγασητικού κόλπου λειτουργούν καταδυτικά κέντρα προσφέροντας εκπαιδευτικά προγράμματα και εκδρομές κατάδυσης στον Παγασητικό. Ορισμένους από τους καταδυτικούς προορισμούς του Παγασητικού αποτελούν η Κάτω Γατζέα, ο Κάλαμος, η Παγανιά, ο Αλατάς, το Φαράγγι, οι Δίδυμες Σπηλιές, η νήσος Πυθού, η Πρασούδα, η Σπηλιά της Ηλέκτρας, η Αγία Βάσω και η Αργυρόνησος.

Επίσης, στην περιοχή μελέτης λειτουργούν επιχειρήσεις μίσθωσης σκαφών αναψυχής, ενοικίασης αθλητικού εξοπλισμού θαλάσσιων δραστηριοτήτων, πραγματοποίησης ημερήσιων κρουαζιέρων, θαλάσσιων και αλιευτικών εκδρομών, ποδηλασίας, πεζοπορίας, αναρρίχησης, χειμερινών σπορ και ιππασίας.



4.3.3.3 Γαστρονομία – Οινοτουρισμός

Όσον αφορά στη γαστρονομία, τα τελευταία χρόνια γίνεται μεγάλη προσπάθεια από την Περιφέρεια Θεσσαλίας να δοθεί βαρύτητα στο άνοιγμα του Θεσσαλικού γαστρονομικού τουριστικού προϊόντος¹⁸ στη διεθνή αγορά, καθώς, πέρα από τον ήλιο και τη θάλασσα η ελληνική κουζίνα, είναι κάτι που μπορεί να απολαύσει κανείς ολόκληρο το χρόνο. Σύμφωνα με το Υπουργείο Αγροτικής Ανάπτυξης και Τροφίμων στην περιοχή μελέτης έχουν καταχωριστεί ως προϊόντα ΠΟΠ ή ΠΓΕ¹⁹ τα Μήλα Ζαγοράς Πηλίου (ΠΟΠ), το Φιρίκι Πηλίου (ΠΟΠ), η Κονσερβολιά Πηλίου Βόλου (ΠΟΠ), η Γραβιέρα Αγράφων Καρδίτσας (ΠΟΠ), η Φέτα (ΠΟΠ, Μαγνησίας, Τρικάλων, Λάρισας, Καρδίτσας), το Κασέρι (ΠΟΠ, Μαγνησίας, Τρικάλων, Λάρισας, Καρδίτσας), το Μανούρι (ΠΟΠ, Μαγνησίας, Τρικάλων, Λάρισας, Καρδίτσας), το Γαλοτύρι (ΠΟΠ, Μαγνησίας, Τρικάλων, Λάρισας, Καρδίτσας), ο Μπάτζος (ΠΟΠ, Μαγνησίας, Τρικάλων, Λάρισας, Καρδίτσας), το Αρνάκι Ελασσόνας (ΠΟΠ) και το Κατσικάκι Ελασσόνας (ΠΟΠ).

Γνωστά τοπικά εδέσματα αποτελούν μεταξύ άλλων η πέστροφα λίμνης Πλαστήρα, το πηλιορίτικο μπουμπάρι, ο χαλβάς Φαρσάλων, το λουκάνικο Τρικάλων, το ρετζέλι, το αρνάκι Ελασσόνας και η τσιτσιράβλα Πηλιορείτικη²⁰.

Στον τομέα του οινοτουρισμού στην περιοχή συναντάται η Διαδρομή του κρασιού των Θεών του Ολύμπου. Η Διαδρομή υφίσταται στις ανατολικές παρυφές του Ολύμπου. Ξεκινά από το βορειοανατολικό τμήμα της Θεσσαλίας, στην περιοχή της Λάρισας, εκεί όπου οι αμπελώνες στη Ραψάνη παράγουν τους ερυθρούς οίνους ΠΟΠ Ραψάνη και συνεχίζει βόρεια, στην περιοχή της Πιερίας, όπου παράγονται οι οίνοι ΠΓΕ Πιερία. Σημαντικότερη από αμπελουργική²¹ και οινική άποψη είναι η Π.Ε. Λάρισας στην οποία αμπέλια και οινοποιεία χωροθετούνται στις περιοχές Αμπελώνα, Γιάννουλης, Γόννων, Ελασσόνας, Ενιππέα, Κάτω Ολύμπου, Κραννώνος, Μελιβοΐας, Ναρθακίου, Νίκαιας, Σαρανταπόρου και Τυρνάβου. Στην Π.Ε. Μαγνησίας το μεγαλύτερο τμήμα του αμπελώνα της βρίσκεται στην περιοχή της Νέας Αγχιάλου και σε μικρότερη έκταση στην περιοχή του Αλμυρού. Κύρια έκταση του αμπελώνα της Π.Ε. Τρικάλων αποτελεί τμήμα του δήμου Μετεώρων μαζί με τη Δ.Ε. Παραληθαίων του δήμου Τρικκαίων ενώ στην Π.Ε. Καρδίτσας το σημαντικότερο τμήμα του αμπελώνα της υπάρχει στη Δ.Ε. Πλαστήρα.

4.3.3.4 Ιαματικές Πηγές

Λόγω των εδαφών της η περιοχή μελέτης διαθέτει μεγάλο αριθμό (57) διάσπαρτων ιαματικών πηγών. Κάποιες από αυτές είναι αξιοποιημένες και καταγεγραμμένες στο Ολοκληρωμένο Μητρώο Αναγνωρισμένων Ιαματικών Φυσικών Πόρων του Υπουργείου Τουρισμού και διαθέτουν επαρκείς υποδομές, οι περισσότερες όμως παραμένουν αναξιοποίητες. Στην περιφέρεια έχουν αναγνωριστεί τέσσερις (4) ιαματικοί φυσικοί πόροι (2 στην Π.Ε. Καρδίτσας και από 1 στις Π.Ε. Τρικάλων και Λάρισας) οι οποίες θέτουν τις βάσεις για την ανάπτυξη του τουρισμού ευεξίας.

¹⁸ Απόσπασμα πρακτικού Περιφέρειας Θεσσαλίας (αρ. πρωτ. 1293/23.12.2015) με θέμα «Τουριστική προβολή της Περιφέρειας Θεσσαλίας το 2016»

¹⁹ ΠΟΠ: Προστατευόμενη Ονομασία Προέλευσης, ΠΓΕ: Προστατευόμενη Γεωγραφική Ένδειξη.

²⁰ INSETE, μελέτη «Ελληνικός Τουρισμός 2030 | Σχέδια Δράσης», 2021.

²¹ <https://winesurveyor.weebly.com/tour13.html>

Πίνακας 16: Φυσικοί ιαματικοί πόροι περιοχής μελέτης

Φυσικός Ιαματικός Πόρος	Δήμος	Περιφερειακή Ενότητα	Ενδείκνυται για
Πηγή Κόκκινο Νερό	Αγιάς	Λάρισας	λουτροθεραπεία, ποσιθεραπεία
Φυσικό πόρος Παναγιά	Τρικκαίων	Τρικάλων	λουτροθεραπεία
Πηγή Σουλαντά	Σοφάδων	Καρδίτσας	δερματοπάθειες, αρθρίτιδες
Λουτρά Σμοκόβου	Σοφάδων	Καρδίτσας	λουτροθεραπεία, εισπνοθεραπεία

Πηγή: Υπουργείο Τουρισμού

4.3.3.5 Πεζοπορία

Στην περιοχή μελέτης καταγράφονται περίπου 147 πεζοπορικές διαδρομές. Οι περισσότερες βρίσκονται στην Π.Ε. Μαγνησίας (88) και ακολουθούν οι Π.Ε. Λάρισας (26), Τρικάλων (20) και Καρδίτσας (14). Στο Παράρτημα (πίνακας 45) παρουσιάζονται οι κυριότερες πεζοπορικές διαδρομές της περιοχής μελέτης.

4.3.3.6 Ορειβατικά καταφύγια

Τα ορειβατικά καταφύγια που καταγράφονται στην περιοχή μελέτης είναι:

Πίνακας 17: Ορειβατικά καταφύγια περιοχής μελέτης

α/α	Καταφύγιο	Τοποθεσία
1	Αγράφων	Καραμανώλη (ανατολικά Άγραφα)
2	Βιοτόπου Κατούνας	Μαγγανιέρα (βόρεια Άγραφα)
3	Βρυσοπούλες	Βρυσοπούλες (Όλυμπος)
4	Γιώσος Αποστολίδης	Οροπέδιο των Μουσών (Όλυμπος)
5	Ζαγοράς	Ζαγορά (Πήλιο)
6	Κισσάβου	Κάναλος (όρος Κίσαβο)
7	Κόζιακα	Πηγή Μπακόλα (όρος Κόζιακα)
8	ΟΧΟΚ (εκτός λειτουργίας)	Καραμανώλη (ανατολικά Άγραφα)
9	Πηλεύς Πηλίου	Χάνια (Πήλιο)
10	Πηλίου Αγριόλευκες	Αγριολευκές (Πήλιο)
11	ΦΟΒ (Φυσιολατρικός Όμιλος Βόλου) "ο ΠΑΝ"	Πλιασίδι (Πήλιο)

Πηγή: Ετήσια έκθεση ανταγωνιστικότητας και διαρθρωτικής προσαρμογής στον τομέα του τουρισμού για το έτος 2022 (INSETE, Δεκέμβριος 2023), ίδια επεξεργασία

Πέρα από αυτά υπάρχουν ακόμη τέσσερα (4) κυνηγετικά καταφύγια καθώς και εννέα (9) καταφύγια ανάγκης.

Πίνακας 18: Κυνηγετικά καταφύγια και καταφύγια ανάγκης περιοχής μελέτης

Είδος καταφυγίου	Καταφύγιο	Σύνολο
Κυνηγετικά	Κυν. Συλλόγου (Κίσαβος), Κυνηγετικού Συλλόγου (Β. Άγραφα), Κυνηγετικού Συλλόγου Μακρυράχης, Κυνηγών Όθρης.	4
Ανάγκης	Εξαγκαθιάς, Κ. Μιγκοτζίδης, Καζάρμας, Πυξάρι, Τριγγιάς, Χριστάκη, Ελατάκος, Καραβούλας, Όθρης.	9

Πηγή: https://www.topoguide.gr/greece/mountain_refuges.php

4.3.3.7 Αναρριχητικά πεδία

Η περιοχή μελέτης διαθέτει σημαντικό αριθμό υπαίθριων αναρριχητικών πεδίων τα οποία είναι συγκεντρωμένα στους βράχους της περιοχής των Μετεώρων, στα Τέμπη και στον Αλμυρό. Σημαντικότερα αναρριχητικά πεδία²² ανά Περιφερειακή Ενότητα αποτελούν:

Π.Ε. Λάρισας: Αναρριχητικό πεδίο Πέταλο Έλενας, Αναρριχητικό πεδίο Κάτω Τέμπη, Αναρριχητικό πεδίο Μέγας Λάκκος.

Π.Ε. Μαγνησίας: Αναρριχητικό πεδίο Ανάβρας, Αναρριχητικό πεδίο Κωφοί Αλμυρού, Αναρριχητικό πεδίο Πάου.

Π.Ε. Τρικάλων: Αναρριχητικό πεδίο Πύργου Καλαμπάκας, Αναρριχητικά πεδία Πυξάρι – Αγιάς, Αναρριχητικά πεδία Μόδι – Σουρλωτή, Αναρριχητικό πεδίο Σπιρουνιού Ά, Αναρριχητικό πεδίο Αγίου Πνεύματος, Καυκάσιος, Πύργος Μετεώρων, Αναρριχητικό πεδίο Ντούπιανης, Αναρριχητικό πεδίο βόρειων Μετεώρων, Αναρριχητικό πεδίο Υψηλότερα, Αναρριχητικό πεδίο Μεταμόρφωσης, Αναρριχητικό πεδίο Θεόπετρας, Αναρριχητικό πεδίο Πύλη, Αναρριχητικό πεδίο Μικρό Φαράγγι.

Π.Ε. Καρδίτσας: Αναρριχητικό πεδίο στο Μουζάκι.

4.3.3.8 Χιονοδρομικά κέντρα

Η περιοχή μελέτης περιλαμβάνει τρία (3) χιονοδρομικά κέντρα:

- **Το χιονοδρομικό κέντρο Πηλίου Αγριολεύκες.** Απέχει 2χλμ. από τον οικισμό των Χανίων Πηλίου και 27 χλμ. από το Βόλο. Αναπτύσσεται σε υψόμετρο 1.471μ. και διαθέτει τέσσερις (4) κύριες πίστες για σκι καταβάσεων εγκεκριμένες από τη Διεθνή Ομοσπονδία Χιονοδρομίας (FIS), μια (1) αρχαρίων, μια (1) πίστα δρόμου αντοχής, δίκτυο συνδετικών χιονοδιαδρόμων, ενώ βρίσκεται υπό διάνοιξη μια ακόμη πίστα, μήκους 1.350 μ. ομαλής κλίσης.
- **Το χιονοδρομικό κέντρο Περτουλίου.** Βρίσκεται σε απόσταση 40 χλμ. από τα Τρίκαλα και 20 χλμ. από την Πύλη σε υψόμετρο 1.185 μ. και αποτελείται από τρεις (3) πίστες και τρεις (3) αναβατήρες.
- **Το χιονοδρομικό κέντρο Αγράφων.** Βρίσκεται 5 χλμ. από το χωριό Νεραΐδα και 28 χλμ. από την Καρδίτσα, στις ανατολικές πλαγιές του βουνού Βουτσικάκι στη Νότια Πίνδο σε υψόμετρο 1.530μ. Διαθέτει μία (1) μικρή πίστα αρχαρίων μήκους 300μ. και μία (1) baby lift.

4.3.3.9 Κανόε καγιάκ – Ράφτινγκ

Όσον αφορά τις δραστηριότητες με κανόε καγιάκ πραγματοποιούνται διαδρομές στη Λίμνη Πλαστήρα, στο Δέλτα του Πηνειού και στη λίμνη Στεφανιάδα ενώ διαδρομές ράφτινγκ λαμβάνουν χώρα στην κοιλάδα των Τεμπών, στο Βερνέζι – Πηνειό, στον Ασπροπόταμο και στο Μυστικό ποτάμι²³.

4.3.3.10 Δημοτικές – εθνικές αθλητικές εγκαταστάσεις και υποδομές

Η περιοχή μελέτης διαθέτει 386 δημοτικές αθλητικές εγκαταστάσεις, από τις οποίες το 29,8% είναι γήπεδα ποδοσφαίρου, το 28,0% γήπεδα μπάσκετ και βόλεϊ και το 10,6% γήπεδα 5Χ5. Σε επίπεδο Π.Ε., η Λάρισα διαθέτει το 34,7% των εγκαταστάσεων, η Μαγνησία το 29,8% και ακολουθούν οι Π.Ε. Τρικάλων, και Καρδίτσας με 18,1% και 17,4%, αντίστοιχα.

²² <https://www.sportsmag.gr/spots/anarritikes-diadromes>

²³ INSETE, Ετήσια έκθεση ανταγωνιστικότητας και διαρθρωτικής προσαρμογής στον τομέα του τουρισμού για το έτος 2022 (Δεκέμβριος 2023).

Εικόνα 1: Δημοτικές και αθλητικές εγκαταστάσεις περιοχής μελέτης

Δημοτικές αθλητικές εγκαταστάσεις	ΠΕ Καρδίτσας	ΠΕ Λάρισας	ΠΕ Μαγνησίας	ΠΕ Τρικάλων	Σύνολο	% συνόλου
Γήπεδο ποδόσφαιρου & βοηθητικό	19	41	27	28	115	29.8%
Γήπεδο 5x5	15	13	9	4	41	10.6%
Γήπεδο μπάσκετ/ βόλει / χάντμπολ	22	37	24	25	108	28.0%
Γήπεδο τένις & βοηθητικό γήπεδο τένις	4	13	7	2	26	6.7%
Κλειστό γυμναστήριο/ κλειστό γυμναστήριο πάλης	4	14	12	3	33	8.5%
Πίστα motocross	1	0	0	0	1	0.3%
Αίθουσα γυμναστικής	1	2	10	1	14	3.6%
Στίβος	0	4	9	0	13	3.4%
Πισίνα	1	4	5	3	13	3.4%
Γήπεδο beach volley	0	1	1	1	3	0.8%
Γήπεδο beach soccer	0	1	0	0	1	0.3%
Ιππικές εγκαταστάσεις	0	2	1	0	3	0.8%
Πίστα αναρρίχησης	0	1	2	0	3	0.8%
Γήπεδο μπάσκετ-mini golf	0	1	0	0	1	0.3%
Αιθ. Αεροβόλων/ πεδίο βολής πυροβόλων	0	0	4	0	4	1.0%
Καταδυτήριο	0	0	1	0	1	0.3%
Κλειστό κωπηλατήριο, αιθ. Γυμναστικής, λεμβαρχείο, αιθ. Προπόνησης, κτίριο φύλαξης σκαφών	0	0	1	0	1	0.3%
Γήπεδο 8x8	0	0	1	1	2	0.5%
Κέντρο τοξοβολίας	0	0	1	0	1	0.3%
Χιονοδρομικό κέντρο	0	0	0	1	1	0.3%
Γήπεδο ράγκμπι	0	0	0	1	1	0.3%
Σύνολο	67	134	115	70	386	100%
% συνόλου	17.4%	34.7%	29.8%	18.1%	100%	

Πηγή: «Ελληνικός Τουρισμός 2030 | Σχέδια Δράσης» (INSETE, 2021)

Όσον αφορά στις εθνικές εγκαταστάσεις, χωροθετούνται τρεις (3) υποδομές: στο Βόλο το Πανθεσσαλικό Στάδιο και το Εθνικό Στάδιο Βόλου το οποίο αποτελεί μέρος του Εθνικού Αθλητικού Κέντρου της περιοχής και στη Λάρισα το Στάδιο Αλκαζάρ.

4.3.4 Κύρια και Συμπληρωματικά Τουριστικά Προϊόντα

Σύμφωνα με τα παραπάνω (Κεφ. 4.3.3) και με τη μελέτη του INSETE για τον ελληνικό τουρισμό²⁴, στην περιοχή μελέτης εντοπίζονται τα ακόλουθα κύρια και συμπληρωματικά τουριστικά προϊόντα.

Κύρια τουριστικά προϊόντα

- Ήλιος και θάλασσα: η περιοχή μελέτης διαθέτει σημαντικό αριθμό παραλιών (οργανωμένων και μη) καθώς και παραλίες απομονωμένες και γραφικές που ακόμη δεν έχουν επηρεαστεί από το μαζικό τουρισμό. Στην κατηγορία αυτή κατατάσσονται και οι υπηρεσίες και δραστηριότητες σίτισης και αναψυχής (ουζερί, μεζεδοπωλεία, beach bar, μουσικές σκηνές, νυχτερινά μαγαζιά, συναυλίες, παραστάσεις, επιχειρήσεις με αντικείμενο τις θαλάσσιες ή χειμερινές δραστηριότητες κλπ.).
- Ναυτικός τουρισμός: το λιμάνι του Βόλου αποτελεί το 3^ο μεγαλύτερο εμπορικό λιμάνι της Ελλάδας και βασικό λιμένα υποδοχής κρουαζιερόπλοιων στην Περιφέρεια.
- Πολιτιστικός και θρησκευτικός τουρισμός: Σημαντικά αρχαιολογικά μουσεία βρίσκονται στο Βόλο, στην Καρδίτσα και στην Λάρισα. Όπως προαναφέρθηκε, η περιοχή μελέτης διαθέτει σημαντικό αριθμό αρχαιολογικών χώρων που μαρτυρούν τη μακραίωνη ιστορία και πολιτιστική της παράδοση από την προϊστορική εποχή και μεταβυζαντινή περίοδο, μεταξύ των οποίων το Αρχαίο θέατρο Α', Αρχαίο θέατρο Β' στην Π.Ε. Λάρισας τα οποία φιλοξενούν θεατρικές παραστάσεις ακόμη και σήμερα. Επιπλέον, διαθέτει αξιόλογα αγροτικά-λαογραφικά μνημεία, σημαντικό απόθεμα διατηρητέων κτιρίων και πλήθος πολιτιστικών εκδηλώσεων που μπορεί είτε να είναι πολυθεματικές είτε βασίζονται στα ήθη, τα έθιμα και τις παραδόσεις της Θεσσαλίας.

²⁴ Μελέτη «Ελληνικός Τουρισμός 2030 | Σχέδια Δράσης» για την Περιφέρεια Θεσσαλίας, INSETE, 2021.

- City Break: τα τέσσερα (4) αστικά κέντρα της περιοχής μελέτης αποτελούν προορισμούς που δύναται να αναπτύξουν τον τουρισμό city break, σε συνέργεια και με άλλα κύρια ή συμπληρωματικά τουριστικά προϊόντα καθώς διαθέτουν τις απαιτούμενες εγκαταστάσεις, υπηρεσίες και δραστηριότητες. Ειδικότερα:
 - Η πόλη της Λάρισας αποτελεί έναν προορισμό που επιδιώκει να αναπτύξει το city break, καθώς είναι μία σύγχρονη και μοντέρνα πόλη με μεγάλες πλατείες, πάρκα, ιστορικά και αρχαιολογικά μνημεία και άλλα πολιτιστικά κέντρα κυρίως στον αστικό ιστό της, αναπτύσσοντας συνέργειες με τουριστικά προϊόντα όπως ο ήλιος και η θάλασσα, ο οικοτουρισμός, ο αγροτουρισμός, ο αθλητικός, ο γαστρονομικός και ο ιαματικός τουρισμός.
 - Η πόλη του Βόλου αποτελεί προορισμό που μπορεί να αναπτύξει τον τουρισμό city break σε συνδυασμό με τον ήλιο και θάλασσα και τον αγροτουρισμό, καθώς η πόλη αλλά και η Π.Ε. Μαγνησίας διαθέτει σημαντικό αριθμό παραλιών, ορεινών όγκων και σημείων ενδιαφέροντος, αθλητικού, πολιτιστικού, θρησκευτικού και φυσιολατρικού χαρακτήρα, ενώ το λιμάνι της πόλης προσφέρει ακτοπλοϊκή συνδεσιμότητα με τις Βόρειες Σποράδες (Σκιάθος, Σκόπελος, Αλόνησος).
 - Τα Τρίκαλα αποτελούν έναν προορισμό που επιδιώκει να αναπτύξει το city break, καθώς είναι μία γραφική πόλη με ποικίλες επιλογές διασκέδασης και αναψυχής, πλήθος μουσείων, μνημείων και σημείων ενδιαφέροντος τόσο στον αστικό ιστό της όσο και σε κοντινή απόσταση στην Π.Ε., όπως τα Μετέωρα, μνημείο παγκόσμιας πολιτιστικής κληρονομιάς, αναπτύσσοντας συνέργειες με τουριστικά προϊόντα όπως ο θρησκευτικός τουρισμός, ο οικοτουρισμός, ο αγροτουρισμός, ο αθλητικός και γαστρονομικός τουρισμός.
 - Η πόλη της Καρδίτσας θα μπορούσε να αποτελέσει προορισμό city break, καθώς διαθέτει όχι μόνο πολλά αξιοθέατα και εκδηλώσεις εντός του αστικού ιστού αλλά και πολλαπλά σημεία ενδιαφέροντος οικοτουριστικού (π.χ. λίμνη Πλαστήρα, σπήλαια, δάση), αθλητικού (π.χ. υπαίθριες αθλητικές δραστηριότητες, χιονοδρομικό κέντρο), αγροτουριστικού και γαστρονομικού χαρακτήρα σε σχετικά κοντινή απόσταση (π.χ. οινοποιείο στο Μεσενικόλα).
- Συνεδριακός Τουρισμός: στην περιοχή μελέτης η ζήτηση για συνεδριακό τουρισμό βρίσκεται ανταπόκριση στο ξενοδοχειακό δυναμικό που διαθέτει ωστόσο συναντώνται περιορισμοί καθώς η προσφερόμενη χωρητικότητα μπορεί να ανταποκριθεί μόνο για μικρά συνέδρια ενώ υπάρχει παράλληλα έλλειψη μεγάλων ξενοδοχειακών μονάδων υψηλής κατηγορίας, ιδίως στο Βόλο, που θα μπορούσαν να ανταποκριθούν σε τέτοιου είδους ανάγκες.

Συμπληρωματικά τουριστικά προϊόντα

- Αγροτουρισμός: η περιοχή μελέτης λόγω της μεγάλης ποικιλομορφίας πόρων που απαντώνται στη γεωγραφική της έκταση, διαθέτει ένα σημαντικό ανταγωνιστικό πλεονέκτημα έναντι άλλων τουριστικών προορισμών, ευνοώντας την ανάπτυξη ειδικών και εναλλακτικών μορφών τουρισμού.
- Οικοτουρισμός: η περιοχή μελέτης διαθέτει σημαντικούς φυσικούς πόρους, οι οποίοι μπορούν να αποτελέσουν τη βάση για την ανάπτυξη προϊόντων οικοτουρισμού, ανταγωνιστικών σε ευρωπαϊκό επίπεδο (τοπία ιδιαίτερου φυσικού κάλλους, χλωρίδα, πανίδα κ.λπ.).
- Γαστρονομικός τουρισμός: βασικά στοιχεία της τοπικής γαστρονομίας αποτελούν οι εξαιρετικής ποιότητας πρώτες ύλες και τα αγροτικά προϊόντα, πολλά εκ των οποίων αποτελούν προϊόντα ΠΟΠ (Προστατευόμενης Ονομασίας Προέλευσης) ή ΠΓΕ (Προστατευόμενης Γεωγραφικής Ένδειξης).



- Τουρισμός ευεξίας: το Ελληνικό Κράτος μέσω του Υπουργείου Τουρισμού έχει προβεί για το 2018 και 2019 στην αναγνώριση τεσσάρων (4) ιαματικών φυσικών πόρων στην περιοχή μελέτης (2 στη Π.Ε. Καρδίτσας και από 1 στην Π.Ε. Τρικάλων και Λάρισας), οι οποίοι θέτουν τις βάσεις για την ανάπτυξη του τουρισμού ευεξίας.
- Αθλητισμός και δραστηριότητες: Η περιοχή μελέτης ξεχωρίζει όσον αφορά τις δραστηριότητες που σχετίζονται με το χειμερινό αθλητισμό, την πεζοπορία και την ορειβασία, καθώς διαθέτει τρία (3) χιονοδρομικά κέντρα και σημαντικό αριθμό πεζοπορικών διαδρομών και ορεινών καταφυγίων στο Πήλιο και στον Όλυμπο. Η Λίμνη Πλαστήρα και ο ποταμός Πηνειός αποτελούν κέντρο για τις δραστηριότητες κανόε καγιάκ και ράφτινγκ.

4.3.5 Κατευθύνσεις Ειδικού Χωροταξικού Πλαισίου για τον Τουρισμό

Στο νέο Ειδικό Χωροταξικό Πλαίσιο για τον Τουρισμό²⁵ προσδιορίζονται κατευθύνσεις και ρυθμίσεις χωρικής οργάνωσης ανά κατηγορία περιοχών, με βάση τη χωρική διάρθρωση των τουριστικών καταλυμάτων (χάρτης 2). Οι κατευθύνσεις που δίνονται για την Περιφέρεια Θεσσαλίας αφορούν μεταξύ άλλων τις αναπτυγμένες περιοχές, τις αναπτυσσόμενες περιοχές και τις περιοχές με δυνατότητες ανάπτυξης.

Ως «**Αναπτυγμένες περιοχές**» χαρακτηρίζονται οι δημοτικές ενότητες Βόλου, Πορταριάς, Ιωλκού και Μουρσειού της ΠΕ Μαγνησίας. Οι κατευθύνσεις που δίνονται γι' αυτές τις περιοχές αφορούν:

- Στην παροχή κινήτρων για εκσυγχρονισμό υφιστάμενων τουριστικών καταλυμάτων (κύριων ή/και μη κύριων) με αναβάθμιση αυτών (4 ή 5 αστέρων/κλειδιών), συμπληρώσεις στα κύρια τουριστικά καταλύματα με εγκαταστάσεις ειδικής τουριστικής υποδομής, δυνατότητα συνδυαστικής λειτουργίας με ειδικές μορφές τουρισμού και εγκαταστάσεις ειδικής τουριστικής υποδομής.
- Στην παροχή κινήτρων για την ανάπτυξη ειδικών μορφών τουρισμού.
- Στην παροχή κινήτρων για τη μετατροπή παραδοσιακών ή διατηρητέων κτιρίων σε ξενοδοχειακές μονάδες.
- Στον προσδιορισμό και υποστήριξη "δικτύων τουριστικών προορισμών".
- Στην κάλυψη κατά υψηλή προτεραιότητα των Δημοτικών Ενοτήτων των αναπτυγμένων περιοχών με σχέδια του πρώτου επιπέδου του πολεοδομικού σχεδιασμού.
- Στην εκπόνηση Σχεδίων Διαχείρισης Τουριστικών Προορισμών.
- Στη θέσπιση δυνατότητας χαρακτηρισμού, τμημάτων των περιοχών της παρούσας κατηγορίας ως Περιοχών Ενεργητικής Παρέμβασης και Ανάπλασης με προσδιορισμό μέτρων για την αναβάθμιση ή και την ανάπτυξη του προσφερόμενου τουριστικού προϊόντος.
- Στην ενίσχυση των υποδομών που υποστηρίζουν την οργάνωση των προορισμών (μεταφορικών, ψηφιακών, λοιπών τεχνικών, περιβαλλοντικών, υγείας).
- Στην εκπόνηση μελετών εκτίμησης τουριστικής φέρουσας ικανότητας από τον υποκείμενο σχεδιασμό.
- Στον καθορισμό περιορισμών στον αριθμό των «χώρων τουρισμού διαμοιρασμού» και των απλών ενοικιαζόμενων δωματίων, ως ποσοστού των κλινών των κύριων τουριστικών καταλυμάτων.

²⁵ Υπουργείο Περιβάλλοντος και Ενέργειας, Σχέδιο ΚΥΑ του νέου Ειδικού Χωροταξικού Πλαισίου για τον Τουρισμό, Παραδοτέο Β' Σταδίου (2^η φάση), Μάιος 2024

Ως «**Αναπτυσσόμενες περιοχές**» χαρακτηρίζονται:

- Οι δημοτικές ενότητες Λαρισαίων και Αγιάς της ΠΕ Λάρισας,
- Οι δημοτικές ενότητες Ζαγοράς, Αγριάς, Αρτέμιδας, Μηλέων, Αφετών, Αργαλαστής και Σηπιάδος της ΠΕ Μαγνησίας και
- Η δημοτική ενότητα Καλαμπάκας της ΠΕ Τρικάλων.

Οι κατευθύνσεις που δίνονται για τις αναπτυσσόμενες περιοχές αφορούν:

- Στην παροχή κινήτρων για εκσυγχρονισμό υφιστάμενων τουριστικών καταλυμάτων (κύριων ή/και μη κύριων) με αναβάθμιση αυτών (3 ή 4 ή 5 αστέρων/κλειδιών), συμπληρώσεις στα κύρια τουριστικά καταλύματα με εγκαταστάσεις ειδικής τουριστικής υποδομής, δυνατότητα συνδυαστικής λειτουργίας με ειδικές μορφές τουρισμού και εγκαταστάσεις ειδικής τουριστικής υποδομής.
- Στην παροχή κινήτρων για την ανάπτυξη ειδικών μορφών τουρισμού και ειδικών τουριστικών υποδομών.
- Στην αξιοποίηση εγκαταλελειμμένων οικισμών που παρουσιάζουν αρχιτεκτονικό ενδιαφέρον, με τη μετατροπή κτιρίων σε καταλύματα ή και με νέες μεγαλύτερου μεγέθους επενδύσεις με κίνητρα είτε προς τους σημερινούς ιδιοκτήτες είτε προς ενδιαφερόμενους επενδυτές.
- Στον προσδιορισμό και υποστήριξη "δικτύων τουριστικών προορισμών".
- Στην εκπόνηση Σχεδίων Διαχείρισης Τουριστικών Προορισμών.
- Στη θέσπιση δυνατότητας χαρακτηρισμού, τμημάτων των περιοχών της παρούσας κατηγορίας ως Περιοχών Ενεργητικής Παρέμβασης και Ανάπλασης με προσδιορισμό μέτρων για την αναβάθμιση ή και την ανάπτυξη του προσφερόμενου τουριστικού προϊόντος.
- Στην ενίσχυση των υποδομών που υποστηρίζουν την οργάνωση των προορισμών (μεταφορικών, ψηφιακών, λοιπών τεχνικών, περιβαλλοντικών, υγείας).

Ως «**Περιοχές με δυνατότητες ανάπτυξης**» χαρακτηρίζονται:

Οι δημοτικές ενότητες Κάτω Ολύμπου, Αμπελακίων, Ευρυμενών και Μελιβοΐας της ΠΕ Λάρισας,

Οι δημοτικές ενότητες Μακρυνίτσας, Ανάβρας, Νέας Αγχιάλου, Πτελεού και Τρικεριού της ΠΕ Μαγνησίας,

Οι δημοτικές ενότητες Τρικκαίων, Πιάλειων, Πύλης και Αιθικών της ΠΕ Τρικάλων και

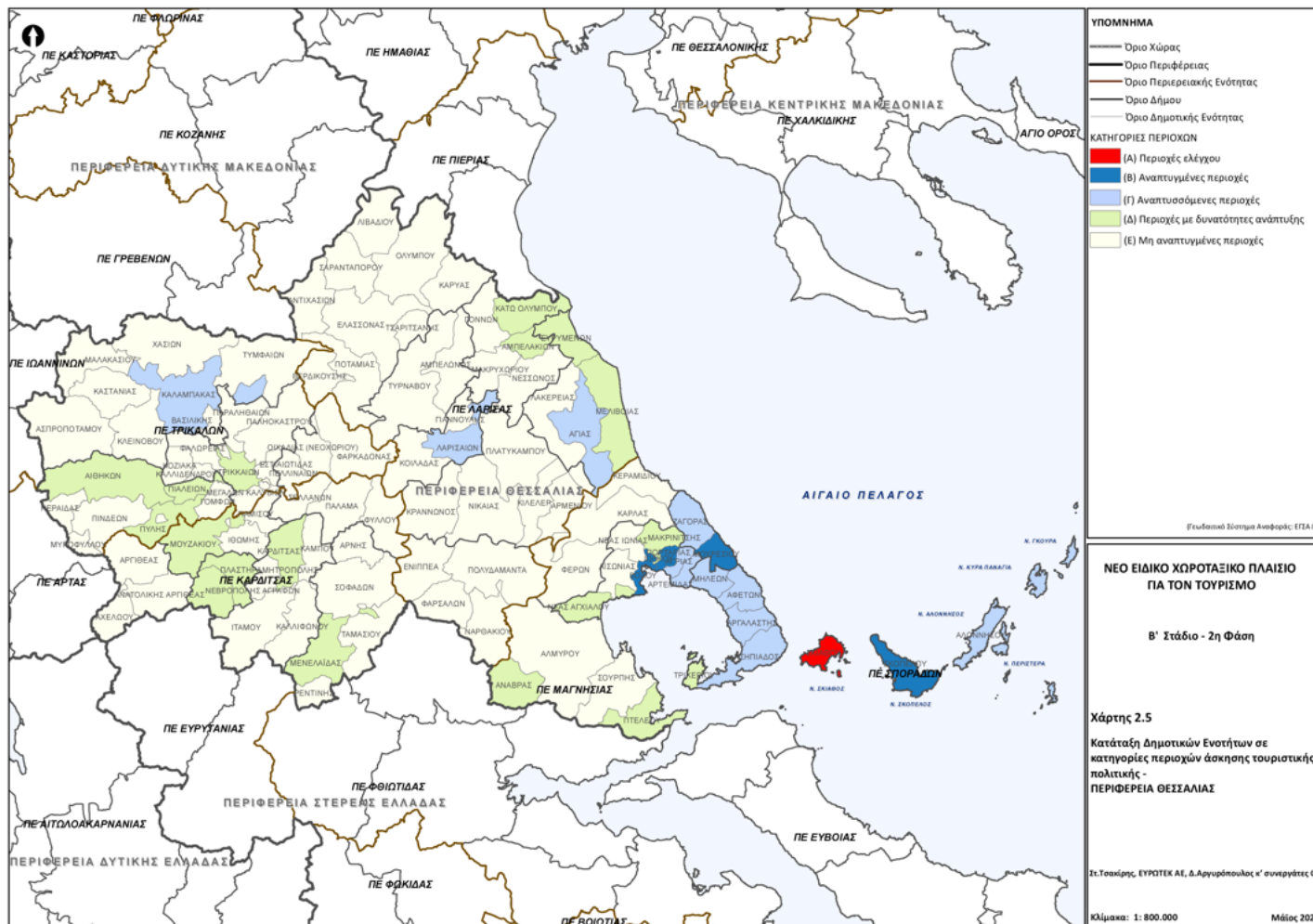
Οι δημοτικές ενότητες Μουζακίου, Καρδίτσας, Νεβρόπολης, Πλαστήρα και Μενελαΐδας της ΠΕ Καρδίτσας.

Οι κατευθύνσεις που δίνονται για τις ως άνω περιοχές αφορούν:

- Στην παροχή κινήτρων για εκσυγχρονισμό υφιστάμενων τουριστικών καταλυμάτων (κύριων ή/και μη κύριων) με αναβάθμιση αυτών (3 ή 4 ή 5 αστέρων/κλειδιών), συμπληρώσεις στα κύρια τουριστικά καταλύματα με εγκαταστάσεις ειδικής τουριστικής υποδομής, δυνατότητα συνδυαστικής λειτουργίας με ειδικές μορφές τουρισμού και εγκαταστάσεις ειδικής τουριστικής υποδομής.
- Στην παροχή κινήτρων για την ανάπτυξη ειδικών μορφών τουρισμού και ειδικών τουριστικών υποδομών.
- Στην αξιοποίηση εγκαταλελειμμένων οικισμών που παρουσιάζουν αρχιτεκτονικό ενδιαφέρον, με τη μετατροπή κτιρίων σε καταλύματα ή και με νέες μεγαλύτερου μεγέθους επενδύσεις με κίνητρα είτε προς τους σημερινούς ιδιοκτήτες είτε προς ενδιαφερόμενους επενδυτές και
- Στον προσδιορισμό και υποστήριξη «δικτύων τουριστικών προορισμών», με έμφαση σε δίκτυα που περιλαμβάνουν και προορισμούς των «Αναπτυσσόμενων περιοχών».



Χάρτης 2: Κατάταξη Δημοτικών Ενοτήτων Περιφέρειας Θεσσαλίας σε Κατηγορίες Περιοχών Άσκησης Τουριστικής Πολιτικής



Πηγή: Νέο Ειδικό Χωροταξικό Πλαίσιο για τον Τουρισμό, Υπουργείο Περιβάλλοντος και Ενέργειας, Παραδοτέο Β' Σταδίου (2η φάση), Μάιος 2024



Με τη συγχρηματοδότηση της Ευρωπαϊκής Ένωσης



4.4 Φυσικό Περιβάλλον

Στη συνέχεια πραγματοποιείται η αποτύπωση των στοιχείων του φυσικού περιβάλλοντος της περιοχής μελέτης. Στο Παράρτημα (Κεφ. 5.3) γίνεται εκτενής περιγραφή περιοχών που συνδέονται με την αρχική Διαδρομή Πολιτισμού Τουρισμού.

4.4.1 Χλωρίδα – Πανίδα

Η χλωρίδα της περιφέρειας είναι πλούσια και παρουσιάζει σημαντική ποικιλομορφία. Μόνο στην ευρύτερη περιοχή του Κάτω Ολύμπου έχουν καταγραφεί περίπου 1.000 είδη, από τα οποία θεωρείται ότι τα 155 είναι ιδιαίτερα σημαντικά ενώ τα 45 προστατεύονται από διεθνείς συμβάσεις. Στη Θεσσαλία απαντώνται τμήματα τρεις (3) από τις δεκατρείς (13) χλωριδικές περιοχές της Ελλάδας:

- EC (θεσσαλική πεδιάδα, Μαγνησία, βόρειος Μαλλιακός κόλπος),
- NC (βορειοανατολική Θεσσαλία) και
- SpI (δυτική Θεσσαλία, Πίνδος).

Οι διάφοροι τύποι χλωρίδας, και τα είδη που τις απαρτίζουν σχηματίζουν χαρακτηριστικές φυτοκοινωνιολογικές ενώσεις στενά συνδεδεμένες με τα κυριότερα ορογραφικά συμπλέγματα και τις λεκάνες απορροής της περιοχής.

Όσον αφορά στα είδη της πανίδας στην ευρύτερη περιοχή συναντάται κυρίως η πτερωτή πανίδα. Η Όσσα, τα Τέμπη, ο Κάτω Όλυμπος, το Δέλτα του Πηνειού ανήκουν στις 113 σημαντικές περιοχές για τα πτηνά της Ελλάδας αριθμώντας 120 είδη.

Π.Ε. Λάρισας

Χλωρίδα: Έχουν καταγραφεί πάνω από 1.500 είδη φυτών και 23 από αυτά είναι τοπικά ενδημικά που φυτρώνουν στο αλπικό τοπίο.

Ειδικά στο βουνό Κίσαβος, η βόρεια και ανατολική πλευρά του έχει κυρίως δάση οξιάς, βελανιδιάς, καστανιάς, ενώ η πυκνή βλάστηση με άλλα θαμνοειδή φθάνει μέχρι τα παράλια του Αιγαίου.

Πανίδα: Στον Όλυμπο απαντώνται κάποια θηλαστικά και ορισμένα είδη πουλιών (λύκος, τσακάλι, αγριογούρουνο, σκίουρος, λαγός, αλεπού, λευκοπελαργός, όρνιο, γυπαετός κ.ά.) που προστατεύονται από την ελεγχόμενη κυνηγετική περίοδο και από το εκτροφείο θηραμάτων του δασαρχείου.

Π.Ε. Μαγνησίας

Χλωρίδα: Στο κεντρικό τμήμα του ορεινού όγκου εκτείνεται πυκνό δάσος οξιάς με άριστη δομή, ενώ στις ανατολικές πλαγιές βρίσκονται κυρίως δάση καστανιάς. Όλο το Πήλιο διατρέχεται από ρέματα με παρόχθια δάση από πλατάνια και σκλήθρα. Η χλωρίδα του Πηλίου είναι πλούσια σε κοινά είδη, ιδιαίτερα όσον αφορά τα φαρμακευτικά βότανα, συμπεριλαμβάνει ωστόσο και ενδημικά και σπάνια είδη.

Πανίδα: Έχουν καταγραφεί πολλά είδη ασπόνδυλων, πολλά εκ των οποίων είναι ενδημικά και σπάνια. Η περιοχή φιλοξενεί σπάνια και προστατευόμενα είδη αμφιβίων και ερπετών. Υπάρχουν είδη υγρών βιοτόπων (αρκετά σπάνια στην Ελλάδα) ενώ τα θαλάσσια σπήλαια στο Αιγαίο αποτελούν καταφύγια και τόπο αναπαραγωγής για ένα σημαντικό πληθυσμό της μεσογειακής φώκιας.

Π.Ε. Τρικάλων

Χλωρίδα: Στην Αγία Παρασκευή Ασπροποτάμου, συναντάται το μοναδικό δάσος Ίταμου (ένα από τα λίγα σημεία στη νότια Ευρώπη όπου ο Ίταμος συναντάται σε μεγάλες συστάδες) και οι κορυφές Κακαρδίτσα (2.456 μ.) και Καταραχιά (2.293 μ.) της Πίνδου. Μέχρι τα 1000 μ. συναντώνται βελανιδιές, πλάτανοι, πουρνάρια και διάφοροι θάμνοι και σε μεγαλύτερο υψόμετρο δάση καστανιάς, οξιάς και πυκνά δάση ελάτης.

Στα αλπικά λιβάδια υπάρχουν πολλά είδη πόας, πλήθος αρωματικών φυτών (τσάι, ρίγανη) και πολλά βότανα (ιδίως στον Κόζιακα).

Πανίδα: Στην ευρύτερη περιοχή συναντώνται πολλά είδη πουλιών και θηλαστικά όπως ο λύκος, η καφετιά αρκούδα, η αλεπού, το ελάφι, το ζαρκάδι κ.ά.

Π.Ε. Καρδίτσας

Χλωρίδα: Στην περιοχή κυριαρχούν τα δάση της πλατύφυλλου δρυός αλλά και μικτά (ελάτης και δρυός). Έχουν καταγραφεί περίπου 650 είδη φυτών. Κοινό γνώρισμα των κορυφών των Αγραφών είναι η δασοκάλυψη μέχρι τα 1500 – 1800 μ. και οι εκτεταμένες πλαγιές με τα οροπέδια λιβάδια.

Πανίδα: Περιλαμβάνει μεγάλο αριθμό ασπόνδυλων και σπονδυλωτών ειδών των οποίων οι πληθυσμοί βρίσκονται σε ικανοποιητική κατάσταση. Η περιοχή της λίμνης Πλαστήρα φιλοξενεί περίπου 70 είδη ορνιθοπανίδας και μεγάλα θηλαστικά όπως αλεπού, λύκο και αρκούδα.

4.4.2 Ποταμοί

Η περιοχή μελέτης παρουσιάζει πλούσιο υδατογραφικό δίκτυο. Υπάρχουν αρκετοί ποταμοί και χείμαρροι που πηγάζουν από τους ορεινούς όγκους της Θεσσαλίας και διασχίζουν την Περιφέρεια εκβάλλοντας στο Αιγαίο πέλαγος.

Πίνακας 19: Ποταμοί που διαρρέουν την περιοχή μελέτης ανά Περιφερειακή Ενότητα

Περιφερειακή Ενότητα	Ποταμοί
Λάρισα	Πηνειός, Τιταρήσιος, Ξεριάς, Σμολιώτικος, Σαραντάπορος, Βουλγάρας και Παλιομάντανος.
Μαγνησία	Δε φέρει υδρολογικό πλέγμα.
Τρικάλων	Πηνειός, Ασπροπόταμος, Ληθαίος, Νεοχωρίτης, Πορταϊκός, Ντολερίτης και Μουργκάνης.
Καρδίτσας	Ταυρωπός ή Μέγδοβας, Κερασιώτης, Μεγάλο ποτάμι, Σοφαδίτικος, Καρδισιώτικος.

Πηγή: Απόσπασμα πρακτικού 15/21.12.2015 Περιφέρειας Θεσσαλίας με θέμα την «Τουριστική προβολή της Περιφέρειας Θεσσαλίας για το 2016»

4.4.3 Λίμνες

Η περιοχή μελέτης διαθέτει τεχνητές λίμνες οι οποίες δημιουργήθηκαν για τη συγκράτηση υδάτινων πόρων που χρησιμοποιούνται για την ύδρευση οικισμών σε χαμηλότερο υψόμετρο και την άρδευση καλλιεργήσιμων εδαφών. Ανά περιφερειακή ενότητα:

- Στην **Π.Ε. Λάρισας** βρίσκεται η λίμνη στο Κεφαλόβρυσο.
- Στην **Π.Ε. Τρικάλων** βρίσκεται η μοναδική Δρακόλιμνη σε υψόμετρο 2.000 μέτρων στις πηγές Βερλίγκα Ασπροποτάμου.



- Στην **Π.Ε. Καρδίτσας**, στο νοτιο – δυτικό τμήμα της, βρίσκεται η τεχνητή λίμνη Πλαστήρα ή Ταυρωπού όπως είναι η επίσημη ονομασία της. Στην περιοχή βρίσκονται επίσης η τεχνητή λίμνη Σμοκόβου και η φυσική λίμνη Στεφανιάδα στην Αργιθέα Καρδίτσας.
- Στα όρια των **Π.Ε. Λάρισας** και **Μαγνησίας** βρίσκεται η λίμνη Κάρλα.

4.4.4 Βιότοποι – Υγρότοποι

Σε όλη την περιοχή μελέτης αναπτύσσονται σημαντικοί βιότοποι. Παρόλο που για τους περισσότερους έχει προσδιοριστεί η θέση τους, αναλυτικές μελέτες έχουν εκπονηθεί μόνο σε ορισμένες περιπτώσεις, γεγονός που δυσκολεύει την πραγματική τους αξιολόγηση. Ανά περιφερειακή ενότητα:

- Στην **Π.Ε. Λάρισας** ως υγρότοποι χαρακτηρίζονται, ο χώρος στο δέλτα Πηνειού στην περιοχή του Στομίου, ο ποταμός Πηνειός, ο ποταμός Ελασσονίτικος και ο ποταμός Τιταρήσιος.
- Στην **Π.Ε. Μαγνησίας** υπάρχει ο υγρότοπος της λίμνης Κάρλας, ενώ στην περιοχή βρίσκεται το έλος του όρμου της Σούρπης.
- Στην **Π.Ε. Τρικάλων** υπάρχει ο υγρότοπος του Ασπροποτάμου (Αχελώου) στα σύνορα των Π.Ε. Τρικάλων και Άρτας και ο υγρότοπος του ποταμού Ληθαίου.
- Στην **Π.Ε. Καρδίτσας** υπάρχουν τρεις υγρότοποι. Ο ένας βρίσκεται στην τεχνητή λίμνη Πλαστήρα, ο δεύτερος στη λίμνη Σμοκόβου και ο τρίτος στον ποταμό Αχελώο στα όρια των Π.Ε. Αιτωλοακαρνανίας και Καρδίτσας.

4.4.5 Προστατευόμενες περιοχές

Στην περιοχή μελέτης απαντώνται τριάντα πέντε (35) από τις συνολικά 446 περιοχές του δικτύου Natura 2000 της χώρας οι οποίες βρίσκονται είτε εξ' ολοκλήρου μέσα στα γεωγραφικά της όρια είτε περιλαμβάνεται σ' αυτήν μόνο κάποιο τμήμα τους. Ειδικότερα εντοπίζονται:

- Έντεκα (11) περιοχές που χαρακτηρίζονται ως Ειδικές Ζώνες Διατήρησης (ΕΖΔ),
- Δεκατέσσερις (14) περιοχές που χαρακτηρίζονται ως Ζώνες Ειδικής Προστασίας (ΖΕΠ),
- Μία (1) περιοχή που αποτελεί συνδυασμό περιοχής ΕΖΔ και ΖΕΠ,
- Εννέα (9) περιοχές Natura τμήμα των οποίων περιλαμβάνεται στην περιοχή μελέτης.

Πλέον αυτών εντοπίζονται 6 αισθητικά δάση, 10 Τοπία Ιδιαίτερου Φυσικού Κάλλους (ΤΙΦΚ), 1 διατηρητέο μνημείο της φύσης, 10 οικότοποι προτεραιότητας καθώς και 49 Καταφύγια Άγριας Ζωής (ΚΑΖ) και 15 Σημαντικές Περιοχές για τα Πουλιά (ΣΠΠ). Επίσης, στην περιοχή μελέτης περιλαμβάνεται τμήμα 9 ΚΑΖ και 4 ΣΠΠ οι οποίες ανήκουν και σε άλλες Περιφέρειες.

Οι παραπάνω περιοχές παρουσιάζονται αναλυτικά στο Παράρτημα (πίνακες 46 – 49).

4.4.6 Σπήλαια

Στο σύνολο της περιοχής μελέτης βρίσκονται διάσπαρτα πολλά σπήλαια, τα οποία έχουν ανακαλυφθεί αλλά δεν έχουν αξιοποιηθεί, δεδομένου ότι το κόστος αξιοποίησής τους είναι πολύ υψηλό. Τα σημαντικότερα είναι το σπήλαιο της Θεόπετρας, το σπήλαιο Μελισσότρυπας, το υπόγειο ποτάμι νεροσπηλιάς Όθρυς, το Βάραθρο Δρόμου Όθρυς, το Βάραθρο Τιτανοσπηλιάς, το σπήλαιο της Λέγκκως και το σπήλαιο του Μπέη στον Κόζιακα. Στο Παράρτημα (πίνακας 50) αναφέρονται ενδεικτικά ορισμένα από τα σπήλαια που χωροθετούνται στην περιοχή μελέτης.

4.5 Υποδομές Μεταφορών – Πύλες Εισόδου

Βασικό χαρακτηριστικό της θέσης της Περιφέρειας Θεσσαλίας στον ελληνικό χώρο είναι η κεντροβαρική της θέση. Από πλευράς εθνικής χωροταξικής οργάνωσης κύριο στοιχείο αποτελεί το ότι η Περιφέρεια διασχίζεται στο ανατολικό τμήμα της από το βασικό οδικό και σιδηροδρομικό άξονα Αθήνας – Θεσσαλονίκης (ΠΑΘΕ) ενώ άλλοι αναδυόμενοι εθνικοί οδικοί άξονες ανάπτυξης διέρχονται επίσης από αυτήν (Ε65 στο δυτικό τμήμα της) ή πλησίον της (Εγνατία και Ιόνια Οδός, βόρεια και δυτικά αυτής) δημιουργώντας νέες προοπτικές. Ειδικότερα:

4.5.1 Οδικές Υποδομές

Στις οδικές υποδομές, τη διατρέχουν δύο οδικά δίκτυα διεθνούς σημασίας, ο ΠΑΘΕ και ο Ε65 (αυτοκινητόδρομος Λαμία – Καρδίτσα – Τρίκαλα – Εγνατία). Ο τελευταίος αποτελεί κύριο οδικό έργο με σημαντικές αναπτυξιακές επιπτώσεις για την περιφέρεια ιδίως για το δυτικό, λιγότερο αναπτυγμένο τμήμα της.

Σημαντικός είναι και ο οδικός άξονας Βόλου – Λάρισας – Τρικάλων, καθώς και διαπεριφερειακοί άξονες (όπως Λάρισα – Κοζάνη), ενδοπεριφερειακοί (όπως Λάρισα – Φάρσαλα), παρακάμψεις πόλεων και ενδοπεριφερειακές συνδέσεις οικισμών και περιοχών²⁶.

Η βελτίωση των οδικών συνδέσεων μεταξύ των κύριων αστικών της κέντρων/ πρωτευουσών των Περιφερειακών Ενοτήτων της έχει σχεδόν ολοκληρωθεί ή ολοκληρώνεται, στο πλαίσιο του προηγούμενου και τρέχοντος ΕΣΠΑ. Οι παρακάμψεις των τεσσάρων (4) μεγάλων αστικών κέντρων έχουν σχεδόν ολοκληρωθεί ή ολοκληρώνονται σε μεγάλο βαθμό, ιδίως σε Λάρισα, Τρίκαλα και Καρδίτσα, ενώ στην πόλη του Βόλου υπολείπεται στο δυτικό τμήμα της. Οδικά εξ' αυτών τμήματα κατατάσσονται στο ΔΕΔ-Μ ή αποτελούν συνδέσεις με δίκτυα ΔΕΔ-Μ.

Στο πλαίσιο του προηγούμενου και τρέχοντος Προγράμματος «Θεσσαλία» 2021 – 2027, αλλά και με εθνικές χρηματοδοτήσεις, υλοποιήθηκε μια σειρά οδικών έργων σε μικρότερους οδικούς άξονες (σύνδεσης οικισμών ή και τουριστικών περιοχών) και έγιναν σημαντικές παρεμβάσεις οδικής ασφάλειας²⁷.

Όσον αφορά τους οδικούς άξονες που συνδέουν τη Θεσσαλία με τις όμορες περιφέρειες, παρατηρούνται ελλείψεις και κυρίως προς τα δυτικά όπου η οροσειρά της Πίνδου λειτουργεί ως φραγμός και εμποδίζει τις επικοινωνίες.

²⁶ Πρόγραμμα «Θεσσαλία» 2021 – 2027

²⁷ Περιφερειακό Πρόγραμμα Ανάπτυξης (ΠΠΑ) Θεσσαλίας 2021 – 2025

4.5.2 Σιδηροδρομικές Υποδομές

Αναφορικά με τις σιδηροδρομικές υποδομές, την περιοχή μελέτης διατρέχει μέρος του κεντρικού σιδηροδρομικού ΠΑΘΕ (Πάτρα – Αθήνα – Θεσσαλονίκη – Ειδομένη). Μεταξύ των αστικών κέντρων – πρωτευουσών των Περιφερειακών Ενοτήτων υπάρχει άμεση σιδηροδρομική σύνδεση μόνο για τις πόλεις της Λάρισας και του Βόλου, η οποία μακροπρόθεσμα στοχεύεται να αναβαθμιστεί σε σύνδεση προαστιακού χαρακτήρα. Τα Τρίκαλα και η Καρδίτσα συνδέονται με τον ΠΑΘΕ μέσω της γραμμής Παλαιοφάρσαλου – Καλαμπάκας.

Η ΠΑΘΕ λειτουργεί πλήρως εξηλεκτρισμένη ενώ αναμένεται και η υλοποίηση των έργων ηλεκτροκίνησης των κάθετων συνδετήριων γραμμών Βόλου – Λάρισας και Παλαιοφάρσαλου – Καλαμπάκας.

Και τα δύο έργα ανήκουν στο αναλυτικό ΔΕΔ-Μ και η ολοκλήρωση – λειτουργία τους κρίνεται ιδιαίτερα σημαντική για τη Θεσσαλία. Η σιδηροδρομική διασύνδεση με τις όμορες περιφέρειες της Δυτικής Μακεδονίας (γραμμή Καλαμπάκα – Κοζάνη) ή της Ηπείρου (Καλαμπάκα – Ιωάννινα – Ηγουμενίτσα), θεωρείται ιδιαίτερα σημαντική καθώς θα ενώσουν σιδηροδρομικά τη Θεσσαλία με τις πύλες εξόδου προς τη Δύση συμβάλλοντας αποφασιστικά στην ανάπτυξη της Περιφέρειας. Ακόμη, ως τουριστικό μέσο ή μεταφοράς επιβατών λειτουργεί από την άνοιξη μέχρι το φθινόπωρο (μόνο Σάββατο ή Κυριακή) το «Τρενάκι του Πηλίου» πραγματοποιώντας μία ημερήσια διαδρομή από τα Άνω Λεχώνια μέχρι τις Μηλίες.

Τέλος, σύμφωνα με το ΠΧΠ για την ανάπτυξη των σιδηροδρομικών υποδομών της περιφέρειας απαιτούνται παρεμβάσεις αναβάθμισης των υφιστάμενων δικτύων (Σ.Γ. Βόλου – Λάρισας, Σ.Γ. Αθήνας – Θεσ/νίκης, Σ.Γ. Παλαιοφάρσαλου – Καλαμπάκας, Σ.Γ. Βόλου (Άνω Λεχώνια) – Μηλεών, παλαιά Σ.Γ. Κοιλιάδας Τεμπών, Σ.Γ. Παλαιοφάρσαλου – Βελεστίνου) και η επέκτασή τους για τη σύνδεση νέων περιοχών (Σ.Γ. Καλαμπάκας – Ιωαννίνων – Ηγουμενίτσας, Σ.Γ. Καλαμπάκας – Σιάτιστας – Κοζάνης/Καστοριάς, Σ.Γ. Βόλου – Αλμυρού).

4.5.3 Θαλάσσιες Υποδομές

Στις θαλάσσιες υποδομές κομβικό ρόλο κατέχει το λιμάνι του Βόλου. Συγκαταλέγεται στις Κύριες Διεθνείς Θαλάσσιες Πύλες – Λιμένες της Χώρας με κατεύθυνση την προώθηση επενδύσεων σε υποδομές ακτοπλοΐας, φιλοξενίας κρουαζιέρας θαλάσσιου τουρισμού και σε υποδομές εμπορευματικών μεταφορών. Ανήκει στο εκτεταμένο Δίκτυο Διευρωπαϊκών Μεταφορών (ΔΕΔ-Μ) καθώς και στους Λιμένες Διεθνούς Ενδιαφέροντος (κατηγορία Κ1) και μπορεί να αξιοποιηθεί περαιτέρω ως μοχλός ανάπτυξης της Περιφέρειας δεδομένου ότι συνδέεται με το κύριο εθνικό (και διευρωπαϊκό) οδικό και σιδηροδρομικό δίκτυο, με το αεροδρόμιο της Νέας Αγχιάλου αλλά και της Σκιάθου.

Τα αλιευτικά καταφύγια της περιοχής μελέτης ως επί το πλείστον χαρακτηρίζονται ως κομβικού χαρακτήρα. Τα σημαντικότερα από το βορρά προς το νότο είναι των: Στομίου (Π.Ε. Λάρισας), Αγιοκάμπου (Π.Ε. Λάρισας), Κεραμιδίου/ Αγγελιάς (Π.Ε. Μαγνησίας), Πλατανιά (Π.Ε. Μαγνησίας), Τρικερίου/Αγίας Κυριακής (Π.Ε. Μαγνησίας), Πτελεού/Πηγάδι (Π.Ε. Μαγνησίας) και Βόλου (Π.Ε. Μαγνησίας).

Το σύνολο των θαλάσσιων υποδομών τις περιφέρειας παρουσιάζεται αναλυτικά στο Παράρτημα (πίνακας 51).



4.5.4 Αεροπορικές Υποδομές

Οι αεροπορικές υποδομές της περιοχής μελέτης χαρακτηρίζονται από ελλιπή αξιοποίηση αλλά και περιορισμένη και εποχική αεροπορική συνδεσιμότητα.

Βασική υποδομή στον τομέα των αεροπορικών μεταφορών αποτελεί ο Κρατικός Αερολιμένας της Νέας Αγχιάλου²⁸ που βρίσκεται 24 χλμ. από την πόλη του Βόλου. Η θέση του αεροδρομίου αποτελεί και το στρατηγικό του πλεονέκτημα καθώς βρίσκεται επί του αυτοκινητόδρομου Α1 συνδέοντας το Πήλιο (έναν από τους πιο δημοφιλείς τουριστικούς προορισμούς) με διεθνή δίκτυα μεταφορών ενώ αποτελεί και σημείο πρόσβασης προς τους λιμένες που εξυπηρετούν τις Σποράδες. Η κίνηση του αεροδρομίου μπορεί να χαρακτηριστεί ως περιορισμένη. Λειτουργεί κατά τη διάρκεια της θερινής περιόδου εξυπηρετώντας πτήσεις εσωτερικού προς το Ηράκλειο Κρήτης αλλά και προγραμματισμένες διεθνείς πτήσεις²⁹ προς Στουγκάρδη, Ντίσελντορφ, Μπρνο, Μόναχο, Λονδίνο (Gatwick), Παρίσι (Ορλί) και Βιέννη. Στο αεροδρόμιο δραστηριοποιούνται έξι (6) διεθνείς αεροπορικές εταιρίες ενώ δέχεται και διεθνείς πτήσεις τύπου charter.

Ακόμη, υπάρχουν τα στρατιωτικά αεροδρόμια Λάρισας και Νέας Αγχιάλου καθώς και το στρατιωτικό αεροδρόμιο Στεφανοβικείου το οποίο βρίσκεται προσωρινά εκτός λειτουργίας λόγω των σημαντικών ζημιών που υπέστη από τις πλημμύρες του Σεπτεμβρίου.

4.6 Πορεία Υλοποίησης Επιχειρησιακού Σχεδίου ΟΧΕ Διαδρομής Πολιτισμού – Τουρισμού κατά την Προγραμματική Περίοδο 2014 -2020

Κατά την προγραμματική περίοδο 2014 – 2020, το σύνολο των προτάσεων που υποβλήθηκαν από δυνητικούς τελικούς δικαιούχους στο πλαίσιο κατάρτισης του Επιχειρησιακού Σχεδίου ΟΧΕ Διαδρομής Πολιτισμού – Τουρισμού ανερχόταν σε 218.881.840 € εκ των οποίων τα 29.810.000 € αφορούσαν δράσεις προτεραιότητας Α1 (υψηλή σκοπιμότητα, ωριμότητα και βαθμολογία κατάταξης), τα 109.773.600 € δράσεις προτεραιότητας Α2 (υψηλή σκοπιμότητα, ωριμότητα και άνω του μετρίου βαθμολογία κατάταξης) και τα 106.127.240 € δράσεις προτεραιότητας Β (μέτρια βαθμολογία κατάταξης).

Η πορεία υλοποίησης του Επιχειρησιακού Σχεδίου μέχρι τον Απρίλιο του 2024 έχει ως εξής:

- Έχουν εκδοθεί δυο (2) προσκλήσεις συνολικού προϋπολογισμού 18,00 εκ. €, που αφορούν παρεμβάσεις προστασίας, αποκατάστασης και ανάδειξης μνημείων πολιτιστικής κληρονομιάς και αξιοποίησης του πολιτιστικού αποθέματος της διαδρομής πολιτισμού – τουρισμού.
- Έχουν ενταχθεί εικοσιπέντε (25) πράξεις προϋπολογισμού 15,00 εκ. € που αφορούν παρεμβάσεις συντήρησης, αποκατάστασης και ανάδειξης κυρίως Ιερών Ναών, ορισμένων αρχαιολογικών χώρων, μνημείων, κτιρίων ιδιαίτερης ιστορικής / αρχιτεκτονικής αξίας και βελτίωσης της προσβασιμότητας ενός σπηλαίου.
- Ολοκληρώθηκαν είκοσι (20) πράξεις προϋπολογισμού ένταξης 9,82 εκ. €.

²⁸ INSETE, «Ελληνικός Τουρισμός 2030, Σχέδια Δράσης Περιφέρεια Θεσσαλίας», 2021

²⁹ <http://www.thessalyairport.gr/index.php?lang=el>

- Από τις ενταγμένες πράξεις, τέσσερις (4) θα υλοποιηθούν ως τμηματοποιημένα (Phasing) έργα (4.650.000 €) και μια (1) ως μεταφερόμενο έργο (535.000 €) εντός της προγραμματικής περιόδου 2021 – 2027.

Πίνακας 20: Τμηματοποιημένα (Phasing) και Μεταφερόμενα Έργα Επιχειρησιακού Σχεδίου Ολοκληρωμένης Χωρικής Επένδυσης (ΟΧΕ) Διαδρομής Πολιτισμού – Τουρισμού στη Θεσσαλία

Κωδικός Έργου (MIS) ΠΕΠ 2014 - 2020	Τίτλος Έργου	Κάτασταση Έργου	Συγχρ/νη Δημόσια Δαπάνη Έργου 31.12.2023	Εκτιμώμενος Προϋπολογισμός Προγραμματικής Περιόδου 2021 - 2027
5051091	Προστασία, Ενοποίηση και Ανάδειξη του Αρχαιολογικού Χώρου Διμηνίου	Τμηματοποιημένο (Phasing)	1.960.350 €	1.500.000 €
5051793	Στερέωση, αποκατάσταση και ανάδειξη αρχαίου θεάτρου Φθιωτίδων Θηβών	Τμηματοποιημένο (Phasing)	2.305.136 €	1.250.000 €
5066888	Προστασία και Ανάδειξη του αρχαιολογικού χώρου Αρχαίας Περίνας και του Ελληνιστικού Τύμβου Πετροπόρου, Δ. Φαρκαδόνας, Π.Ε. Τρικάλων, Π. Θεσσαλίας	Τμηματοποιημένο (Phasing)	1.692.500 €	1.000.000 €
5067467	Προστασία και ανάδειξη των διαχρονικών αρχαιοτήτων της πόλης των Τρικάλων, Π.Ε. Τρικάλων, Περιφέρειας Θεσσαλίας.	Τμηματοποιημένο (Phasing)	1.744.000 €	900.000 €
5069112	Επισκευή της στέγης και συντήρηση τοιχογραφιών του Ιερού Ναού Αγίας Μαρίνας Κισσού Πηλίου	Μεταφερόμενο	535.000 €	535.000 €
Σύνολο				5.185.000 €

Πηγή: ΕΥΔ Προγράμματος «Θεσσαλία» 2021 - 2027

Ειδικότερα ανά Αναπτυξιακό, Ειδικό Στόχο και Ομάδα Δράσεων ΟΧΕ, η συνολική εικόνα έχει ως εξής:

- Αναπτυξιακός Στόχος 1 «Ανάδειξη της Διαδρομής σε Επώνυμο Διεθνή Πολιτιστικό Προορισμό» (Αρχικός Προϋπολογισμός ανά Προτεραιότητα: Α1 - 21.415.000 €, Α2 - 100.756.000 €, Α3 - 122.171.000 €):
 - Ειδικός Στόχος 1.1 «Αύξηση του Αριθμού των Επισκεπτών στους Πολιτιστικούς / Φυσικούς Πόρους της Διαδρομής» (Αρχικός Προϋπολογισμός ανά Προτεραιότητα: Α1 - 21.355.000 €, Α2 - 60.990.000 €, Α3 - 82.345.000 €):
 - ❖ Ομάδα Δράσεων 1 «Βελτίωση της (φυσικής) προσβασιμότητας»:
 - Υποομάδα 1.1 «Αποκατάσταση Οδοποιίας - Εξασφάλιση Φυσικής Πρόσβασης σε Κύριους Πόλους της Διαδρομής»:
 - Μια (1) ενταγμένη δράση βελτίωσης επισκεψιμότητας σπηλαίου προϋπολογισμού 1.797.500,00 €.
 - ❖ Ομάδα Δράσεων 2 «Αναστήλωση - Αποκατάσταση - Δημιουργία – Κατασκευή»:
 - Υποομάδα 2.1 Προστασία / Αποκατάσταση Αρχαιολογικών Χώρων:
 - Επτά (7) ενταγμένες δράσεις συντήρησης, αποκατάστασης και ανάδειξης αρχαιολογικών χώρων προϋπολογισμού 10.070.786,40 €.



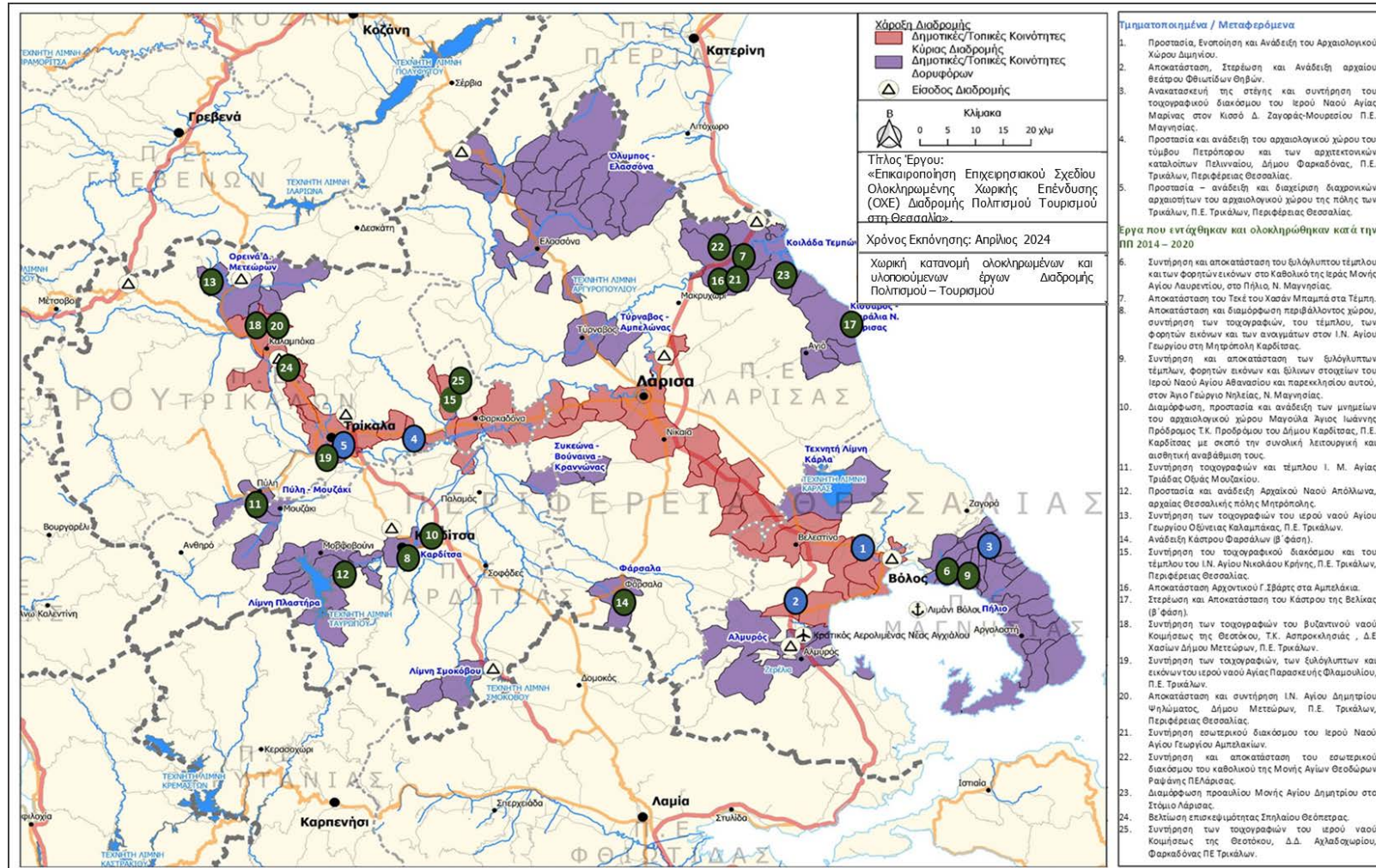
- Υποομάδα 2.2 «Αποκατάσταση / Αναστήλωση Μνημείου / Ιερού Ναού»:
 - Δεκαεπτά (17) ενταγμένες δράσεις συντήρησης, αποκατάστασης και ανάδειξης κυρίως Ιερών Ναών και δυο (2) κτιρίων ιδιαίτερης ιστορικής / αρχιτεκτονικής αξίας προϋπολογισμού 6.345.682,67 €.

Βάσει των ανωτέρω στοιχείων σχετικά με τα ενταγμένα και υλοποιούμενα έργα του Επιχειρησιακού Σχεδίου ΟΧΕ Διαδρομής Πολιτισμού – Τουρισμού προκύπτει το συμπέρασμα ότι η υλοποίηση της Στρατηγικής έχει μονοδιάστατο / μονόπλευρο χαρακτήρα που επικεντρώνεται κυρίως σε αποσπασματικά έργα αποκατάστασης και προβολής αρχαιολογικών χώρων και Ιερών Ναών, χωρίς να εξυπηρετούνται οι στόχοι συγκράτησης των τουριστικών ροών, ανάπτυξης ανταγωνιστικών υπηρεσιών τουρισμού και διαμόρφωσης ενός παραγωγικού ιστού πολιτιστικού τουρισμού με αποτέλεσμα να μην υποστηρίζεται η πολύπλευρη ολοκληρωμένη χωρική ανάπτυξη της περιοχής παρέμβασης.

Στο Παράρτημα (Κεφ. 7) παρουσιάζεται σε πίνακα ανά πρόσκληση το σύνολο των ενταγμένων έργων του Επιχειρησιακού Σχεδίου ΟΧΕ Διαδρομής Πολιτισμού – Τουρισμού κατά την προηγούμενη προγραμματική περίοδο (2014 – 2020).



Χάρτης 3: Χωρική Κατανομή Ολοκληρωμένων και Συνεχιζόμενων (Τμηματοποιημένων και Μεταφερόμενων) Έργων Διαδρομής Πολιτισμού – Τουρισμού στη Θεσσαλία



5 Αξιολόγηση Υφιστάμενης Κατάστασης – Ανάλυση SWOT και Διατύπωση Συμπερασμάτων ως προς τα Προβλήματα – Προοπτικές και Ανάγκες Αναθεώρησης / Τροποποίησης του Επιχειρησιακού Σχεδίου

ΔΥΝΑΜΕΙΣ (strengths)	ΑΔΥΝΑΜΙΕΣ (weaknesses)	ΕΥΚΑΙΡΙΕΣ (opportunities)	ΑΠΕΙΛΕΣ (threats)
<ul style="list-style-type: none"> • Πλούσιο φυσικό περιβάλλον με προστατευόμενες και φυσικού κάλλους περιοχές που έχουν ενταχθεί στο δίκτυο Natura 2000. • Αξιόλογη προσπάθεια για την ενημέρωση των επισκεπτών και την προβολή των τουριστικών πόρων (τουριστικές πύλες Περιφ. Θεσσαλίας www.gothessaly.gr και www.mythessaly.com). • Ύπαρξη αξιόλογων φυσικών και πολιτιστικών πόρων ορισμένοι εκ των οποίων είναι προβεβλημένοι και αναγνωρισμένοι (π.χ. Μετέωρα, Πήλιο). • Ύπαρξη σημαντικών τουριστικών πόρων και υποδομών, με δυνατότητα ανάπτυξης όλων των μορφών τουρισμού. • Μεγάλη συγκέντρωση πολιτιστικών, αρχαιολογικών, ιστορικών, θρησκευτικών μνημείων. • Ιδιαίτερη πολιτιστική και ιστορική παράδοση καθώς και πλούσια λαογραφία. 	<ul style="list-style-type: none"> • Η ανάπτυξη του τουρισμού παραμένει συνολικά περιορισμένη σε σύγκριση με τις υπάρχουσες δυνατότητες, άνισα κατανομημένη στο χώρο και με έντονη εποχικότητα. • Σημαντική μείωση των αφίξεων αλλοδαπών και ημεδαπών τουριστών. • Σημαντική μείωση της επισκεψιμότητας σε πολιτιστικές υποδομές (αρχαιολογικοί χώροι, μουσεία). • Έλλειψη οργανωμένης προβολής του πολιτιστικού τουρισμού με ενιαίο τρόπο. • Το τουριστικό προϊόν της Περιφέρειας περιορίζεται στη μορφή του μαζικού τουρισμού. • Περιορισμένη διατήρηση του παραδοσιακού αρχιτεκτονικού χαρακτήρα και ύφους των πόλεων και των οικισμών της υπαίθρου. • Έλλειψη ψηφιακών εφαρμογών ανάδειξης των πολιτιστικών πόρων και ηλεκτρονικών υπηρεσιών (π.χ. e-ticket). 	<ul style="list-style-type: none"> • Η ανάπτυξη νέων μορφών ζήτησης προς τον τομέα του τουρισμού (π.χ. εναλλακτικές μορφές, βιωματικός τουρισμός, συνδυασμένος τουρισμός). • Η παγκόσμια τάση για ανάπτυξη εναλλακτικών μορφών τουρισμού, μπορεί να συμβάλει στην αύξηση του τουριστικού προϊόντος. • Ο Όλυμπος αποτελεί ορειβατικό προορισμό διεθνούς ενδιαφέροντος που ταυτόχρονα με τη μυθολογική και ιστορική αξία μπορεί να αποτελέσει μοναδικό προορισμό για ξένους τουρίστες που αναζητούν εξατομικευμένες και εναλλακτικές τουριστικές εμπειρίες (οικοτουριστικές, υπαίθριες δραστηριότητες ήπιας άθλησης κ.ά.). 	<ul style="list-style-type: none"> • Έλλειψη δικτύωση των φορέων του τουρισμού και του πολιτισμού. • Μακροχρόνιες επιπτώσεις από τις φυσικές καταστροφές, που ανακατευθύνουν χρηματοδοτικούς πόρους στις βασικές υποδομές και στην αντιμετώπιση των επιπτώσεων. • Ενδεχόμενες καθυστερήσεις στην αποκατάσταση βασικών υποδομών και του φυσικού περιβάλλοντος σε περιοχές με τουριστική δυναμική (π.χ. Πήλιο). • Υποβάθμιση των πολιτιστικών υποδομών λόγω ελλιπούς συντήρησης. • Ισχυρός ανταγωνισμός σε εγχώριο επίπεδο από τους εδραιωμένους νησιωτικούς – παραθαλάσσιους προορισμούς καθώς και από Περιφέρειες (π.χ. Κεντρική Μακεδονία) που διαθέτουν ανταγωνιστικότερο τουριστικό προϊόν και πόρους (φυσικά τοπία, πολιτιστικούς, αρχαιολογικούς χώρους), γεωγραφική τοποθεσία και συνδεσιμότητα με βασικές αγορές, πιο ανεπτυγμένες τουριστικές υποδομές και καλύτερη προβολή και προώθηση του προϊόντος τους.



ΔΥΝΑΜΕΙΣ (strengths)	ΑΔΥΝΑΜΙΕΣ (weaknesses)	ΕΥΚΑΙΡΙΕΣ (opportunities)	ΑΠΕΙΛΕΣ (threats)
<ul style="list-style-type: none"> • Ύπαρξη σημαντικών πολιτιστικών / ιστορικών μνημείων (π.χ. τα αρχαία θέατρα (Λάρισας, Φθιωτίδων Θηβών, Δημητριάδος, προϊστορικοί οικισμοί Διμηνίου και Σέσκλου, σπήλαιο Θεόπετρας, Μετέωρα). • Επάρκεια τουριστικών καταλυμάτων. • Δυνατότητα συμπλήρωσης του τουριστικού προϊόντος της Διαδρομής μέσω της ανάπτυξης συνεργειών με τουριστικά ώριμες περιοχές της Περιφέρειας (Σποράδες, Πήλιο, Όλυμπος, Τέμπη, παράλια Λάρισας). • Ύπαρξη προορισμών με υψηλή αναγνωρισιμότητα (πχ Μετέωρα, Κουρσούμ Τζαμί) και προορισμών με δυναμική ανάπτυξης (πχ Λάρισα, Βόλος, Πήλιο, Τρίκαλα, Καρδίτσα). • Τα Μετέωρα αποτελούν μοναδικό θρησκευτικό προορισμό παγκόσμιας εμβέλειας που μπορεί να προσελκύσει στοχευμένες ομάδες τουριστών αλλά και να λειτουργήσει ως κεντρικός άξονας σε μια ολοκληρωμένη ταξιδιωτική εμπειρία που θα περιλαμβάνει τον οικοτουρισμό και τη γαστρονομία της περιοχής. 	<ul style="list-style-type: none"> • Τα αστικά κέντρα της περιοχής μελέτης αν και διαθέτουν τις βασικές υποδομές και την αισθητική ώστε να αξιοποιηθούν ως προορισμοί τουρισμού πόλης, είναι επισκέψιμα κυρίως από τον εσωτερικό τουρισμό καθώς δε διαθέτουν κόμβο εισόδου για απευθείας διεθνείς αφίξεις (το αεροδρόμιο της Ν. Αγχιάλου έχει πολύ περιορισμένη κίνηση). • Ο συνεδριακός τουρισμός συναντά περιορισμούς στις υποδομές (καθώς προσφέρουν χωρητικότητα που μπορεί να ανταποκριθεί σε μικρά συνέδρια), στις δυνατότητες πρόσβασης και στην έλλειψη ολοκληρωμένης στρατηγικής για την ανάπτυξη του συγκεκριμένου κλάδου. Πρόσθετη δυσκολία αποτελεί και η έλλειψη μεγάλων ξενοδοχειακών μονάδων υψηλής κατηγορίας (ιδίως στο Βόλο) που θα μπορούσαν να ανταποκριθούν σε τέτοιου είδους ανάγκες. • Έλλειψη επιχειρηματικών πρωτοβουλιών στον τομέα του πολιτισμού. • Περιορισμένες καινοτόμες επενδύσεις στον τομέα του τουρισμού. • Υψηλό και αυξανόμενο ποσοστό ανεργίας στις γυναίκες. 	<ul style="list-style-type: none"> • Στροφή των ταξιδιωτών προς την επιλογή πράσινων τουριστικών προορισμών, επιχειρήσεων και καταλυμάτων που αξιοποιούν την κυκλική οικονομία. Η ύπαρξη ξενοδοχειακών μονάδων μικρής δυναμικότητας σε κλίνες μπορεί να αξιοποιηθεί ώστε να δημιουργηθούν θεματικά καταλύματα που να ενισχύουν την εξατομικευμένη εμπειρία και θα λειτουργούν με διαδικασίες και υποδομές φιλικές προς το περιβάλλον, προσανατολισμένες στη βιωσιμότητα και την αειφορία, μετατρέποντας τη διαμονή σε βιωματική εμπειρία και φέρνοντας σε επαφή τους επισκέπτες με τον τρόπο ζωής των κατοίκων. • Αξιοποίηση των νέων τεχνολογιών στην ανάδειξη των πολιτιστικών και τουριστικών πόρων της Περιφέρειας. • Η ανάπτυξη νέων μορφών ζήτησης προς τους τομείς της γεωργίας (π.χ. πιστοποιημένα ποιοτικά αγροτικά προϊόντα, παραδοσιακά και καινοτομικά τρόφιμα), αλλά και του τουρισμού (π.χ. εναλλακτικές μορφές, βιωματικός τουρισμός, συνδυασμένος τουρισμός). • Ύπαρξη σημαντικού αριθμού πολιτιστικών συλλόγων που δραστηριοποιούνται στην περιοχή. 	<ul style="list-style-type: none"> • Ισχυρός ανταγωνισμός σε εγχώριο επίπεδο από τους εδραιωμένους γειτονικούς προορισμούς στα τουριστικά προϊόντα τουρισμού πόλης, συνεδριακού και γαστρονομικού τουρισμού, που διαθέτουν κόμβους διεθνούς πρόσβασης και περισσότερες υποδομές σε καταλύματα (π.χ. η Θεσσαλονίκη λειτουργεί ως πύλη εισόδου για τη Θεσσαλία συνεπώς έχει τη δυνατότητα να απορροφήσει τον εισερχόμενο τουρισμό). • Υψηλή εξάρτηση του τουριστικού προϊόντος από τους ταξιδιωτικούς πράκτορες οι υπηρεσίες των οποίων αφορούν κατά βάση τον εξερχόμενο τουρισμό. • Αλλοιώσεις στο περιβάλλον όπου παρατηρείται μεγάλη συγκέντρωση τουριστών σε μικρά χρονικά διαστήματα. • Έλλειψη κεφαλαίων ιδιωτικών επενδύσεων, προβλήματα δανειοδότησης επιχειρήσεων και έλλειψη τεχνικής υποστήριξης. • Αναποτελεσματική αξιοποίηση προγραμμάτων κατάρτισης / επανειδίκευσης ανθρώπινου δυναμικού και ενεργητικών πολιτικών απασχόλησης.



ΔΥΝΑΜΕΙΣ (strengths)	ΑΔΥΝΑΜΙΕΣ (weaknesses)	ΕΥΚΑΙΡΙΕΣ (opportunities)	ΑΠΕΙΛΕΣ (threats)
<ul style="list-style-type: none"> • Πλήθος μνημείων αγροτικής παραγωγής και της λαογραφίας όπως πέτρινα γεφύρια, νερόμυλοι, οινοποιεία κτλ. τα οποία μπορούν να αποτελέσουν τον κεντρικό άξονα για την ανάπτυξη του αγροτουρισμού και τη δημιουργία περιηγήσεων και διαδρομών. Επιπλέον, μπορούν να εμπλουτίσουν τη διαμονή των επισκεπτών με θεματικές βραδιές και εκδρομές σε μέρη που παρουσιάζουν την εξέλιξη της αγροτικής παραγωγής. • Τα μεγάλα αστικά κέντρα της περιοχής μελέτης είναι κατάλληλοι προορισμοί για τουρισμό πόλης καθώς έχουν εδραιώσει ένα φιλικό αστικό περιβάλλον που περιλαμβάνει οργανωμένο δίκτυο αστικής κινητικότητας (χρήση ποδηλάτου, ικανοποιητικό σύστημα αστικής συγκοινωνίας), μεγάλες πλατείες και ανάδειξη των ποταμών που διασχίζουν τις πόλεις ενώ διαθέτουν έντονη κουλτούρα φιλοξενίας και περιοχές που φημίζονται για τις γαστρονομικές απολαύσεις. Ταυτόχρονα βρίσκονται πολύ κοντά σε προορισμούς που προσφέρουν εναλλακτικά τουριστικά προϊόντα (π.χ. Όλυμπος, χιονοδρομικά κέντρα, Πήλιο). 	<ul style="list-style-type: none"> • Ευκαιριακή αξιοποίηση των προγραμμάτων προώθησης της απασχόλησης. • Ελλιπής εκπαίδευση / κατάρτιση των επαγγελματιών μικρών τουριστικών μονάδων με συνέπεια την ανάγκη βελτίωσης των τεχνικών και διαχειριστικών δεξιοτήτων τους. • Διαρθρωτικά προβλήματα στη γεωργία και στη μεταποίηση, προβλήματα στην ανάπτυξη και λειτουργία των μικρομεσαίων επιχειρήσεων του κλάδου και έντονος προσανατολισμός στην τοπική αγορά, ελλειψείς υπερτοπικές συνεργασίες. • Ανεπαρκής προσαρμογή του πρωτογενούς τομέα στις απαιτήσεις της σύγχρονης αγοράς. • Ελλιπής σύνδεση μεταξύ τουριστικού προϊόντος και πολιτιστικών πόρων με αποτέλεσμα την περιορισμένη διάχυση της τουριστικής δαπάνης. • Μη ανεπτυγμένη πολιτιστική βιομηχανία καθώς οι παραγωγικοί κλάδοι που την αποτελούν δεν είναι ιδιαίτερα ανεπτυγμένοι. • Περιορισμένη συμβολή του πολιτιστικού τομέα στην απασχόληση και στο ΑΕΠ. 	<ul style="list-style-type: none"> • Η απλοποίηση του αδειοδοτικού καθεστώτος των δραστηριοτήτων των τουριστικών καταλυμάτων. • Αξιοποίηση διαθέσιμων χρηματοδοτικών ευρωπαϊκών / κρατικών εργαλείων / προγραμμάτων (πχ. ΕΣΠΑ, Ταμείο Ανάκαμψης) μεταξύ άλλων για την κατάρτιση ανθρώπινου δυναμικού σε θεματικά προϊόντα. • Ύπαρξη επιχειρήσεων που μπορούν να στηρίξουν την απασχόληση. • Αξιοποίηση εθνικών και συγχρηματοδοτούμενων πόρων για δημιουργία και εκσυγχρονισμό υποδομών. • Δυνατότητες χρηματοδότησης δημοσίων και ιδιωτικών πολιτιστικών συλλογών μέσω συγχρηματοδοτούμενων προγραμμάτων. • Χρηματοδότηση δράσεων ψηφιακής σύγκλισης στα Ε.Π. της τρέχουσας προγραμματικής περιόδου. • Δυνατότητα ανάπτυξης συνδυασμένων μεταφορικών εξυπηρετήσεων. • Η προοπτική ολοκλήρωσης σημαντικών μεταφορικών υποδομών (Ε-65, ΠΑΘΕ, σιδηροδρομικός άξονας Αθήνα-Θεσ/νίκη). • Η δυνατότητα σιδηροδρομικής διασύνδεσης αστικών κέντρων Θεσσαλίας με υψηλές ταχύτητες. 	<ul style="list-style-type: none"> • Χρονοβόρες διαδικασίες ένταξης και υλοποίησης έργων ψηφιακής σύγκλισης στο πλαίσιο του ΕΣΠΑ. • Η ελλιπής αξιοποίηση ορισμένων μεταφορικών υποδομών (π.χ. αεροδρομίων, λιμανιών).



ΔΥΝΑΜΕΙΣ (strengths)	ΑΔΥΝΑΜΙΕΣ (weaknesses)	ΕΥΚΑΙΡΙΕΣ (opportunities)	ΑΠΕΙΛΕΣ (threats)
<ul style="list-style-type: none"> • Γαστρονομικός πλούτος που περιλαμβάνει πιάτα της τοπικής παραδοσιακής κουζίνας, σημαντικό αριθμό προϊόντων ΠΟΠ και παραδοσιακών προϊόντων που αποτελούν ένα ισχυρό συμπληρωματικό τουριστικό προϊόν καθώς ακολουθούν τις γεωγραφικές αντιθέσεις της περιοχής και περιλαμβάνουν κτηνοτροφικά προϊόντα, πίτες, καρπούς, φρούτα και βότανα. • Ύπαρξη ιστορικών κέντρων πόλεων (Βόλος, Τρίκαλα). • Ύπαρξη εγκεκριμένου «Σχεδίου Τουριστικής Προβολής και Δράσης της Περιφέρειας Θεσσαλίας 2024» και «Σχεδίου Μάρκετινγκ Τουριστικού Προϊόντος Θεσσαλίας». • Ποικιλομορφία και πληθώρα προορισμών. • Ισχυρή παραγωγική βάση με παράδοση και ποικιλομορφία στην αγροτική παραγωγή, μεγάλος αριθμός προϊόντων, ύπαρξη ορεινής, ημιορεινής, πεδινής και παράκτιας γεωργίας, κτηνοτροφία, αλιεία. 	<ul style="list-style-type: none"> • Έλλειψη δικτύων επιχειρήσεων που θα οδηγούσαν σε οριζόντιες συνεργασίες. • Περιορισμένη τραπεζική χρηματοδότηση επιχειρήσεων στους τομείς πολιτισμού – τουρισμού. • Ελλείψεις στη βασική διαπεριφερειακή οδική υποδομή, βελτιώσεις ενδοπεριφερειακών συνδέσεων και λοιπών έργων για τη διασύνδεση των μέσων μεταφοράς. • Περιορισμένη αξιοποίηση της δυνατότητας άμεσων διεθνών συνδέσεων (π.χ. αεροδρόμια, λιμάνια) και των συνδυασμένων μεταφορών. • Βασικές ελλείψεις και δυσλειτουργίες στο σιδηροδρομικό δίκτυο (σιδηροδρομικές συνδέσεις Βόλου – Λάρισας, Παλιοφάρασαλου – Καλαμπάκας). • Ελλιπής αξιοποίηση αεροπορικών και λιμενικών υποδομών. • Ο Κρατικός Αερολιμένας Νέας Αγχιάλου αν και βρίσκεται σε κομβική γεωγραφική θέση δεν έχει καταφέρει να καθιερωθεί ως σημείο εισόδου / εξόδου της ευρύτερης περιοχής, συνδέεται ανεπαρκώς με διεθνείς προορισμούς και παρουσιάζει περιορισμένη και με υψηλή εποχικότητα σύνδεση, έχοντας ως αποτέλεσμα να λειτουργεί με ωράριο. 		



ΔΥΝΑΜΕΙΣ (strengths)	ΑΔΥΝΑΜΙΕΣ (weaknesses)	ΕΥΚΑΙΡΙΕΣ (opportunities)	ΑΠΕΙΛΕΣ (threats)
<ul style="list-style-type: none"> • Ύπαρξη αξιόλογων αναπτυξιακών πόρων (π.χ. φυσικοί πόροι, γεωγραφική θέση, ανθρωπίνι πόροι, υποδομές, επιχειρηματικότητα, παράδοση, πολιτιστικοί πόροι, τουρισμός γεωργία, πανεπιστήμιο, λιμάνια, αεροδρόμια, σιδηρόδρομοι, κλπ.). • Ύπαρξη τεσσάρων (4) αναγνωρισμένων ιαματικών πηγών φυσικών πόρων. • Στρατηγική θέση της περιφέρειας ως προς τα Διευρωπαϊκά Δίκτυα Μεταφορών και κεντροβαρής θέση στον ελληνικό χώρο. • Ύπαρξη δυνατοτήτων για άμεσες διεθνείς συνδέσεις (π.χ. αεροδρόμια Ν. Αγχιάλου, Λάρισας, λιμάνια περιοχής) και συνδυασμένες μεταφορές. • Υλοποίηση σε μεγάλο βαθμό σημαντικών μεταφορικών υποδομών (Εγνατία, ΠΑΘΕ, σιδηρόδρομος) καθώς και του ενδοπεριφερειακού οδικού δικτύου. • Ικανοποιητική κάλυψη σε υποδομές ψηφιακής σύγκλισης. • Δυνατότητα συνδεσιμότητας μεταξύ των περιοχών. 	<ul style="list-style-type: none"> • Μεγάλος αριθμός αναξιοποίητων ιαματικών πηγών. • Περιορισμένη διάχυση και χρήση Τεχνολογιών Πληροφορικής και Επικοινωνιών. 		



6 Διαδικασίες Διαβούλευσης

Στο πλαίσιο της διαδικασίας επικαιροποίησης της Στρατηγικής Ολοκληρωμένης Χωρικής Επένδυσης (ΟΧΕ) Διαδρομής Πολιτισμού Τουρισμού για την προγραμματική περίοδο 2021 – 2027, πραγματοποιήθηκε ανοιχτή δημόσια διαβούλευση (από τις 18 έως τις 28 Απριλίου 2024) στην οποία κλήθηκαν να συμμετάσχουν τόσο αρμόδιοι φορείς του Δημόσιου τομέα, της Τοπικής Αυτοδιοίκησης και της Επιχειρηματικότητας όσο και ενδιαφερόμενοι συλλογικοί φορείς και πολίτες. Το σχετικό ενημερωτικό υλικό και το ερωτηματολόγιο υποβολής προτάσεων αναρτήθηκαν στις ιστοσελίδες της Περιφέρειας Θεσσαλίας (www.thessaly.gov.gr) και της ΕΥΔ Προγράμματος «Θεσσαλία» (www.thessalia-esp.gr). Συνολικά υποβλήθηκαν ενενήντα επτά (97) προτάσεις έργων και δράσεων συνολικού προϋπολογισμού 47.467.000,00 €. Οι υποβληθείσες προτάσεις παρατίθενται στο Παράρτημα (Κεφ. 8).

Εικόνα 2: Ανάρτηση στην ιστοσελίδα της ΕΥΔ του Προγράμματος «Θεσσαλία» της διαδικασίας διαβούλευσης με θέμα την «Επικαιροποίηση ΟΧΕ Διαδρομή Πολιτισμού – Τουρισμού στη Θεσσαλία»

The screenshot shows a webpage header with logos for the Region of Thessaly, the European Union, and the NSRF (ΕΣΠΑ) 2021-2027. Below the header is a navigation menu with options like 'ΑΡΧΙΚΗ', 'ΕΥΔ ΘΕΣΣΑΛΙΑΣ', and 'ΠΡΟΓΡΑΜΜΑ «ΘΕΣΣΑΛΙΑ» 2021-2027'. The main content area features a large image of a modern road interchange with the title: "Επικαιροποίηση Ολοκληρωμένης Χωρικής Επένδυσης (ΟΧΕ) Διαδρομής Πολιτισμού – Τουρισμού στη Θεσσαλία". Below the image, the text reads: "Αρχική » Νέα - Ανακοινώσεις » Επικαιροποίηση Ολοκληρωμένης Χωρικής Επένδυσης (ΟΧΕ) Διαδρομής Πολιτισμού – Τουρισμού στη Θεσσαλία". The main body of text states: "Ανοιχτή Διαβούλευση στο πλαίσιο της επικαιροποίησης της Στρατηγικής Ολοκληρωμένης Χωρικής Επένδυσης (ΟΧΕ) Διαδρομής Πολιτισμού Τουρισμού στο πλαίσιο της Προγραμματικής Περιόδου 2021-2027. Στην διαδικασία διαβούλευσης καλούνται να συμμετάσχουν τόσο οι αρμόδιοι φορείς του Δημόσιου τομέα, της Τοπικής Αυτοδιοίκησης και της Επιχειρηματικότητας όσο και ενδιαφερόμενοι συλλογικοί φορείς και πολίτες, οι οποίοι μπορούν να υποβάλουν τις προτάσεις τους με τη συμπλήρωση του αναρτημένου ερωτηματολογίου στις ιστοσελίδες της Περιφέρειας Θεσσαλίας <https://www.thessaly.gov.gr> και της ΕΥΔ Προγράμματος «Θεσσαλία» <https://www.thessalia-esp.gr>. Οι προτάσεις κατατίθενται ηλεκτρονικά μέχρι την 28/04/2024. Εντυπο Υποβολής Προτάσεων ΟΧΕ Δελτίο Τύπου


The footer of the webpage includes the website address www.thessalia-esp.gr, social media icons, and logos for the European Union, NSRF, and the Region of Thessaly. It also contains the text: "Ειδική Υπηρεσία Διαχείρισης Προγράμματος "Θεσσαλία" | Υλοποίηση: Bee Group AE Πολιτική Προστασίας | Πολιτική cookies

Εικόνα 3: Ανάρτηση στην ιστοσελίδα της Περιφέρειας Θεσσαλίας της διαδικασίας διαβούλευσης με θέμα «Δελτίο τύπου για την επικαιροποίηση της ΟΧΕ Πολιτισμού – Τουρισμού»



The image shows a screenshot of the official website of the Thessaly Region. At the top, there is a navigation bar with the region's logo and name in Greek: "Ελληνική Δημοκρατία ΠΕΡΙΦΕΡΕΙΑ ΘΕΣΣΑΛΙΑΣ". Below this, a menu contains several categories: "Οργανωτική Δομή", "Ενημέρωση", "Εφημερίδα της Υπηρεσίας", "Εξυπηρέτηση", "Τουρισμός", "Σύνδεσμοι", and "Επικοινωνία". The "Ενημέρωση" (News) tab is highlighted. The main content area displays a breadcrumb trail: "Ενημέρωση / Ανακοινώσεις / Δελτίο τύπου για την επικαιροποίηση της ΟΧΕ ΠΟΛΙΤΙΣΜΟΥ - ΤΟΥΡΙΣΜΟΥ". The title of the notice is "Δελτίο τύπου για την επικαιροποίηση της ΟΧΕ ΠΟΛΙΤΙΣΜΟΥ - ΤΟΥΡΙΣΜΟΥ" in large, bold letters. Below the title, the date "Πέμπτη 18 Απριλίου 2024" is shown. The text of the notice describes an open consultation for the update of the Strategic Completed Regional Development Program (ROP) for Culture and Tourism within the 2021-2027 programming period. It invites stakeholders, including public sector entities, local authorities, and citizens, to submit proposals. A link to the consultation page is provided: <https://www.thessaly.espa.gr>. The notice concludes with the deadline: "Οι προτάσεις κατατίθενται ηλεκτρονικά μέχρι την 28η/04/2024."

Εικόνα 4: Δελτίο τύπου διαδικασίας διαβούλευσης στο πλαίσιο της επικαιροποίησης της Στρατηγικής ΟΧΕ Διαδρομής Πολιτισμού Τουρισμού για την προγραμματική περίοδο 2021 – 2027



**ΕΛΛΗΝΙΚΗ ΔΗΜΟΚΡΑΤΙΑ
ΠΕΡΙΦΕΡΕΙΑ ΘΕΣΣΑΛΙΑΣ
ΕΙΔΙΚΗ ΥΠΗΡΕΣΙΑ ΔΙΑΧΕΙΡΙΣΗΣ**

Λάρισα, 18-04-2024

Δελτίο Τύπου

Η Περιφέρεια Θεσσαλίας ξεκινάει διαδικασίες διαβούλευσης στο πλαίσιο της επικαιροποίησης της Στρατηγικής Ολοκληρωμένης Χωρικής Επένδυσης (ΟΧΕ) Διαδρομής Πολιτισμού – Τουρισμού της Προγραμματικής Περιόδου 2014 – 2020.

Βασική επιδίωξη της ΟΧΕ αποτελεί η «προστασία, ανάδειξη και αξιοποίηση της πολιτιστικής και φυσικής κληρονομιάς και ενεργοποίηση του ανθρώπινου κεφαλαίου και των επιχειρήσεων για την ανάδυση μιας Διαδρομής Πολιτισμού – Τουρισμού ως σύγχρονου και ανταγωνιστικού τουριστικού προϊόντος».

Το αναλυτικό περιεχόμενο της επικαιροποιημένης ΟΧΕ θα προσδιορισθεί στο πλαίσιο των διαδικασιών διαβούλευσης, δεδομένου ότι στο πεδίο εφαρμογής της εντάσσονται περιοχές με ιδιαίτερα χαρακτηριστικά γνωρίσματα, τα οποία δύναται να αξιοποιηθούν με την ενεργή συμμετοχή τόσο της τοπικής αυτοδιοίκησης όσο και της τοπικής κοινωνίας.

Η περιοχή παρέμβασης της κύριας διαδρομής και των «δορυφόρων» της, οριοθετήθηκε κατά την περασμένη προγραμματική περίοδο. Η κύρια διαδρομή εκτεινόταν χωρικά από την περιοχή της Δυτικής Θεσσαλίας (Τρίκαλα – Μετέωρα) και μέσω της Λάρισας έως την Ανατολική Θεσσαλία (Μαγνησία) ενώ περιλάμβανε και περιοχές «δορυφόρους» με σημαντικά και αναγνωρισμένα μνημεία της Θεσσαλίας. Κατά την τρέχουσα Προγραμματική Περίοδο 2021 - 2027 εξετάζεται η διεύρυνση τόσο της κύριας διαδρομής όσο και των «δορυφόρων» της, κυρίως σε ό,τι αφορά στις οριζόντιου χαρακτήρα παρεμβάσεις οι οποίες μπορεί να καλύπτουν το σύνολο της Περιφέρειας.

Το σχέδιο επικαιροποίησης της Στρατηγικής ΟΧΕ Πολιτισμού - Τουρισμού συγκροτείται με βάση τους κάτωθι Στόχους:

Προστασία και Ανάδειξη Πολιτιστικού Αποθέματος – Αξιοποίηση της Τουριστικής Δυναμικής

- Διατήρηση και Ανάδειξη Φυσικής και Πολιτιστικής Κληρονομιάς και Αναβάθμιση Τουριστικών Υποδομών.
- Αύξηση των επισκεπτών και της αναγνωρισμότητας των πολιτιστικών πόρων

Διαμόρφωση ενός Εξωστρεφούς και Ανταγωνιστικού Παραγωγικού Ιστού, στους τομείς του Πολιτισμού – Τουρισμού

- Δικτύωση Φορέων Πολιτισμού και Τουρισμού, Ανάπτυξη Καινοτόμων και Εξωστρεφών Υπηρεσιών Πολιτιστικού Τουρισμού,
- Ενίσχυση Τοπικών και Περιφερειακών Δομών Διακυβέρνησης – Δημιουργία Οργανισμού Διαχείρισης & Προώθησης Προορισμού (Destination Management & Marketing Organization).

Στην διαδικασία διαβούλευσης καλούνται να συμμετάσχουν τόσο οι αρμόδιοι φορείς του Δημόσιου τομέα, της Τοπικής Αυτοδιοίκησης και της Επιχειρηματικότητας όσο και ενδιαφερόμενοι συλλογικοί φορείς και πολίτες, οι οποίοι μπορούν να υποβάλουν τις προτάσεις τους με τη συμπλήρωση του αναρτημένου ερωτηματολογίου στις ιστοσελίδες της Περιφέρειας Θεσσαλίας <https://www.thessaly.gov.gr> και της ΕΥΔ Προγράμματος «Θεσσαλία» <https://www.thessalia-esp8-gr>. Οι προτάσεις κατατίθενται ηλεκτρονικά μέχρι την 28/04/2024.

ΕΥΔ Προγράμματος «Θεσσαλία», 18/04/2024

1

7 Επικαιροποίηση Στρατηγικής και Στόχων Επιχειρησιακού Σχεδίου

7.1 Διαμόρφωση της Στρατηγικής

Η διαμόρφωση της στρατηγικής για τον τουρισμό – πολιτισμό στην Περιφέρεια Θεσσαλίας αφορά στις βασικές αρχές και τις κατευθύνσεις που θα συμβάλλουν στη μετάβαση του προορισμού από τη σημερινή κατάσταση όπως έχει αποτυπωθεί στα προηγούμενα κεφάλαια προς το επιθυμητό αύριο. Ιδιαίτερα σημαντικό σε αυτή τη φάση είναι:

- να επισημανθούν οι εναλλακτικές δυνατότητες τουριστικής ανάπτυξης που έχει η Περιφέρεια με βάση τις υπάρχουσες δεσμεύσεις και τους επιδιωκόμενους στόχους σύμφωνα με τον εθνικό και περιφερειακό σχεδιασμό και τους στόχους των εμπλεκόμενων φορέων,
- να επιτευχθεί η εσωτερική συνάφεια μεταξύ οράματος, στρατηγικών στόχων και ειδικών στόχων που οφείλει να λαμβάνει το εσωτερικό και το εξωτερικό περιβάλλον ώστε το όραμα να είναι εφικτό.

Η διαμόρφωση της στρατηγικής προκύπτει από την ανάλυση της κατάστασης και των προοπτικών όπως συνοψίζεται:

- στη SWOT Analysis,
- στις γενικές κατευθύνσεις όπως αυτές προκύπτουν από τον Εθνικό, Περιφερειακό και Τοπικό σχεδιασμό,
- τις προτάσεις που κατέθεσαν οι συμμετέχοντες στη διαβούλευση είτε αυτές αφορούν συγκεκριμένα έργα και δράσεις είτε απόψεις και ιδέες για την επίτευξη των γενικών και ειδικών στόχων.

Λαμβάνοντας υπόψη:

- τις διεθνείς τάσεις σε ότι αφορά στον παγκόσμιο τουρισμό, ειδικά στη μετά πανδημία εποχή, για ασφαλή και βιώσιμο τουρισμό (Παγκόσμιος Οργανισμός Τουρισμού και το Παγκόσμιο Συμβούλιο Βιώσιμου Τουρισμού),
- τις κατευθύνσεις της ΕΕ στις χώρες μέλη να τροποποιήσουν την τουριστική δραστηριότητα μέσα στη τρέχουσα δεκαετία ώστε να γίνει περισσότερο βιώσιμη, ανθεκτική, ψηφιακή, συνολική και κοινωνική,
- την ανάγκη διασύνδεσης των δράσεων Τουρισμού – Πολιτισμού με βάση τον Εθνικό Σχεδιασμό.

Η Ατζέντα 2030 των Ηνωμένων Εθνών για τη Βιώσιμη Ανάπτυξη (2015) ορίζει τους Δεκαεπτά Στόχους Βιώσιμης Ανάπτυξης (17 SDGs) οι οποίοι συνιστούν **τον κύριο άξονα της στρατηγικής** που πρέπει να ακολουθήσει η διεθνής κοινότητα προς την κατεύθυνση υλοποίησης της Βιώσιμης Ανάπτυξης. Η βιώσιμη τουριστική ανάπτυξη πλαισιώνεται από **πρότυπα** τα οποία αφορούν σε **κατευθυντήριες οδηγίες** που εφαρμόζονται σε όλες τις μορφές τουρισμού και σε όλους τους τύπους προορισμών. Τα πρότυπα διασφαλίζουν ότι κάθε τομέας λειτουργεί με τρόπο περιβαλλοντικά υπεύθυνο, πολιτιστικά ευαίσθητο και οικονομικά βιώσιμο, δηλαδή με ένα καλύτερο αποτύπωμα.

Οι αρχές που διέπουν τα πρότυπα της βιώσιμης τουριστικής ανάπτυξης οφείλουν να έχουν ολοκληρωμένη προσέγγιση και να συμπεριλαμβάνουν στο σχεδιασμό τους όλους τους εμπλεκόμενους, τοπικούς φορείς, επιχειρηματίες, κατοίκους και επισκέπτες.

Εικόνα 5: Αρχές προτύπων βιώσιμης ανάπτυξης



Ταυτόχρονα, η ΕΕ στην Agenda για τον ευρωπαϊκό Τουρισμό του 2030 καλεί τις χώρες μέλη να υιοθετήσουν μια σειρά από δράσεις όπως:

- Να ανταλλάξουν καλές πρακτικές στην ανάπτυξη και εφαρμογή βιώσιμων τουριστικών στρατηγικών,
- Να ενισχύσουν την ανθεκτικότητα της δραστηριότητας μέσα από παρεμβάσεις σε διάφορους κλάδους και φορείς,
- Να συμβάλλουν στην πράσινη μετάβαση των μεταφορών, των τουριστικών επιχειρήσεων, των παρεμβάσεων του δημόσιου τομέα,
- Να διευκολύνουν τη ψηφιακή μετάβαση,
- Να βελτιώσουν τη διαθεσιμότητα δεδομένων αναφορικά με το οικοσύστημα του τουρισμού,
- Να υποστηρίξουν την ανάπτυξη της ποιότητας της εκπαίδευσης και της κατάρτισης με έμφαση στην ελκυστικότητα της ποιοτικής εργασίας στον τουρισμό,
- Να προωθήσουν την προσπελασιμότητα όλων των ομάδων με ειδικές ανάγκες,

- Να ενσωματώσουν στις πολιτικές τους αρχές του «υπεύθυνου τουρισμού» ώστε να λαμβάνονται υπόψη οι επιπτώσεις του στην ποιότητα ζωής των τοπικών κοινωνιών.

Η διαμόρφωση των στρατηγικών στόχων αποτελεί το απόσταγμα της διαδικασίας του σχεδιασμού. Μέσω αυτών γίνονται συγκεκριμένες επιλογές για την ανάπτυξη των προορισμών με βάση το όραμα που έχει επιλεγεί και «αναλύεται και διευκρινίζεται» το τι θέλουμε να πετύχουμε ή τι αποτελέσματα θέλουμε να δημιουργήσουμε. Ένας στρατηγικός στόχος, δηλαδή, εξειδικεύει στοιχεία του οράματος που έχει ήδη διατυπωθεί και δίνει σαφή εικόνα ως προς το περιεχόμενο της βιώσιμης ανάπτυξης που προωθείται.

Από τη στιγμή που οι πόροι είναι πεπερασμένοι και δεν μπορούν να υλοποιηθούν όλα όσα θα ήταν επιθυμητά – ενώ ταυτόχρονα τόσο το εσωτερικό όσο και το εξωτερικό περιβάλλον θέτουν περιορισμούς – το να σχεδιάζει κανείς με στρατηγική, σημαίνει να κατευθύνει τους διαθέσιμους πόρους του στους τομείς/σκοπούς εκείνους που θα του αποδώσουν τη μέγιστη δυνατή ωφέλεια στην προσπάθεια υλοποίησης του οράματος που έχει επιλεγεί. Συνεπώς οι στρατηγικοί στόχοι δεν αποτελούν το σύνολο των δυνητικά ωφέλιμων στόχων του προορισμού αλλά εκείνοι στους οποίους πρέπει να δοθεί προτεραιότητα για την επίτευξη του οράματος. Επομένως, **οι στρατηγικοί στόχοι προκύπτουν από το όραμα και συνδέονται με τα τελικά αποτελέσματα.**

Οι ειδικοί στόχοι είναι το αμέσως επόμενο επίπεδο, όπου οι στρατηγικοί στόχοι εξειδικεύονται περαιτέρω. Οι ειδικοί στόχοι συνδέονται με τα σημαντικά στοιχεία της SWOT (προβλήματα για επίλυση και κινδύνους για διαχείριση, ισχυρά σημεία και ευκαιρίες για αξιοποίηση) και απαντούν στο πώς θα επιτευχθεί ένας στρατηγικός στόχος. Με την έννοια αυτή προκύπτουν από τους στρατηγικούς στόχους και συνδέονται με ενδιάμεσα αποτελέσματα. **Οι δράσεις αποτελούν τη λογική συνέχεια των ειδικών στόχων και συνδέονται με τις εκροές που θα δημιουργηθούν ώστε να επιτευχθούν τα επιδιωκόμενα αποτελέσματα.**

7.2 Όραμα

Ο πολιτισμός και το φυσικό περιβάλλον αποτελούν τον πυρήνα και γύρω από αυτόν διαμορφώνεται και η στρατηγική εφαρμογή ΟΧΕ Διαδρομής Πολιτισμού Τουρισμού.

Το όραμα της Στρατηγικής της Ολοκληρωμένης Χωρικής Επένδυσης (ΟΧΕ) που αφορά στην **«προστασία, ανάδειξη και αξιοποίηση της πολιτιστικής και φυσικής κληρονομιάς και στην ενεργοποίηση του ανθρώπινου κεφαλαίου και των επιχειρήσεων για την ανάδυση μιας Διαδρομής Πολιτισμού – Τουρισμού ως σύγχρονου και ανταγωνιστικού τουριστικού προϊόντος»** παραμένει επίκαιρο καθώς είναι απολύτως συμβατό τόσο με τις ανάγκες και τις προοπτικές των τομέων Τουρισμού – Πολιτισμού της Περιφέρειας Θεσσαλίας όσο και με τις σύγχρονες τάσεις της παγκόσμιας τουριστικής αγοράς όπως αποτυπώνονται στις κατευθύνσεις του Παγκόσμιου Οργανισμού Τουρισμού, της ΕΕ και των Εθνικών και Περιφερειακών αναπτυξιακών σχεδιασμών.

Η ανάδειξη των πολιτιστικών πόρων της Περιφέρειας Θεσσαλίας αποτελεί ακρογωνιαίο λίθο για τον αναπροσανατολισμό του τουριστικού προϊόντος μέσα από την ανάδειξη της ταυτότητας των Περιφερειακών της Ενοτήτων. Ως βασικές κατευθύνσεις της ΟΧΕ Τουρισμού – Πολιτισμού προτείνονται:

- Συντήρηση / αναβάθμιση / εκσυγχρονισμός / ανάδειξη αρχαιολογικών χώρων, μουσείων, χώρων πολιτιστικής – θρησκευτικής κληρονομιάς και των υποστηρικτικών τις υποδομών (αναβάθμιση φωτισμού, τουριστικής σήμανσης, χώρων υποδοχής και πρόσβασης των πολιτιστικών πόρων, δημιουργία σύγχρονων πωλητηρίων και αναψυκτηρίων, καθαριότητα).



- Αναβάθμιση και διασύνδεση του μουσειακού, μνημειακού, αρχαιολογικού και λαογραφικού αποθέματος κάθε Περιφερειακής Ενότητας.
- Προστασία και ανάδειξη τις άυλης πολιτιστικής κληρονομιάς και της τοπικής κουλτούρας κάθε περιοχής.
- Διαμόρφωση θεματικών πεζοπορικών / ποδηλατικών διαδρομών στην περιοχή μελέτης για τη συνδυαστική ανάδειξη ιστορικών τόπων, μνημείων και του φυσικού περιβάλλοντος. Περιλαμβάνει τη διαμόρφωση και σήμανση μονοπατιών, ψηφιακές εφαρμογές ξενάγησης / περιήγησης, τεκμηρίωση υλικού κ.λπ.
- Ανάπτυξη δομημένου συστήματος φυσικής και ψηφιακής πληροφόρησης σε μνημεία πολιτισμού και φύσης και αναγνωρισμένων μονοπατιών και διασύνδεσή της με ψηφιακή σήμανση.
- Ιδιαίτερη έμφαση θα πρέπει να δοθεί στην αναβάθμιση υπηρεσιών που παρέχονται από μικρές τουριστικές επιχειρήσεις καταλύματος ώστε να ενισχύσουν το αίσθημα της φιλοξενίας προς τους επισκέπτες τους, όπως στην αναβάθμιση υπηρεσιών που παρέχονται από τις επιχειρήσεις εστίασης με ενίσχυση της τοπικότητας.
- Η κινητοποίηση των παραγωγικών δυνάμεων εξασφαλίζεται μέσα από τη δημιουργία «συστάδας (cluster) επιχειρήσεων» στη βάση ενός κοινά αποδεκτού Συμφώνου Τοπικής Ποιότητας & Υπευθυνότητας για την υποστήριξη και προώθηση του τουρισμού και των συμπληρωματικών δραστηριοτήτων.
- Η ανάπτυξη ενός αποτελεσματικού συστήματος διακυβέρνησης με τη μορφή του Οργανισμού Διαχείρισης Προορισμού.

7.3 Αναπτυξιακοί Στόχοι

Αναπτυξιακός Στόχος 1: Προστασία και Ανάδειξη Πολιτιστικού Αποθέματος – Αξιοποίηση της Τουριστικής Δυναμικής

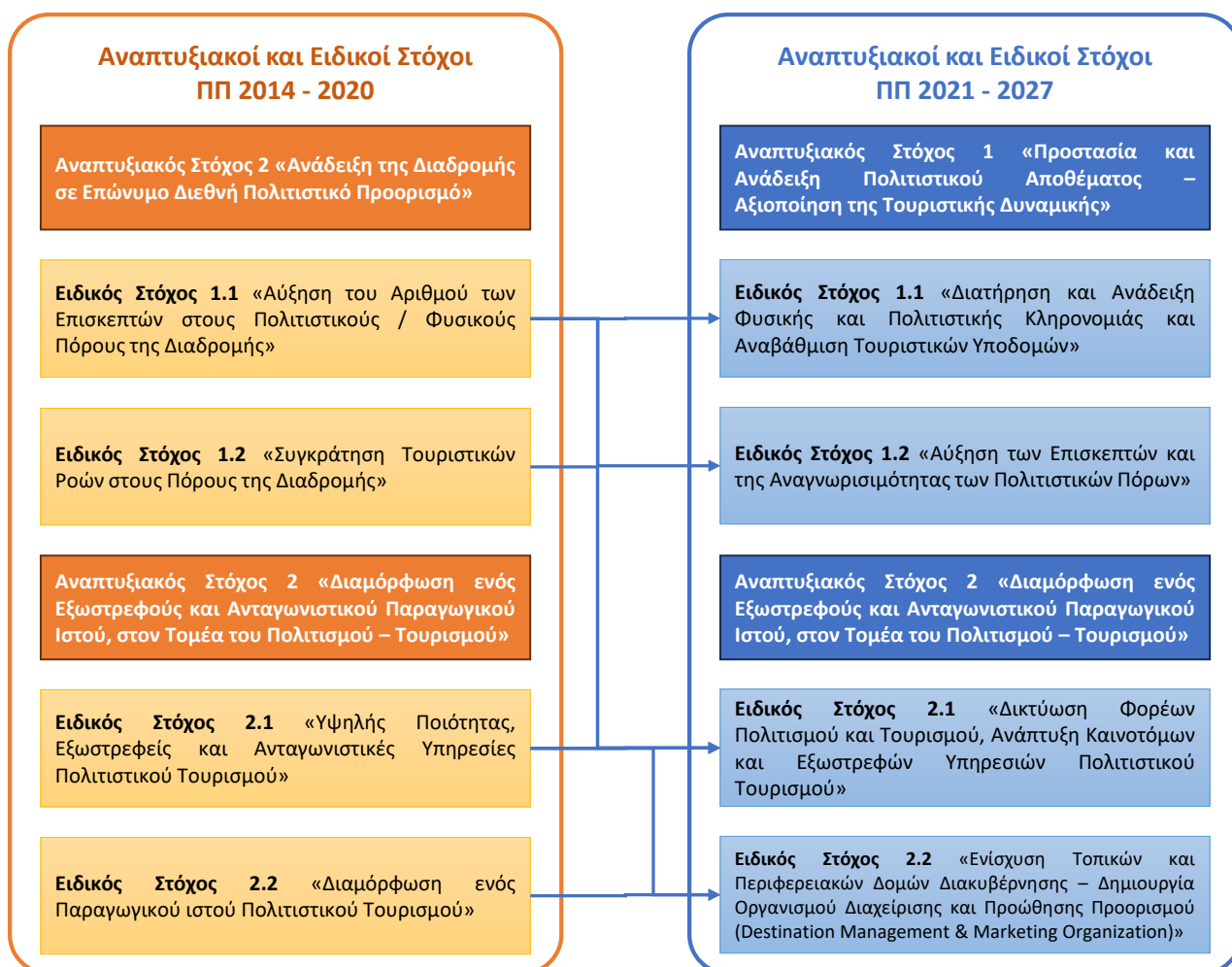
- Ειδικός Στόχος 1.1: Διατήρηση και Ανάδειξη Φυσικής και Πολιτιστικής Κληρονομιάς και Αναβάθμιση Τουριστικών Υποδομών,
- Ειδικός Στόχος 1.2: Αύξηση των επισκεπτών και της αναγνωρισιμότητας των πολιτιστικών πόρων.

Αναπτυξιακός Στόχος 2: Διαμόρφωση ενός Εξωστρεφούς και Ανταγωνιστικού Παραγωγικού Ιστού, στον Τομέα του Πολιτισμού – Τουρισμού

- Ειδικός Στόχος 2.1: Δικτύωση Φορέων Πολιτισμού και Τουρισμού, Ανάπτυξη Καινοτόμων και Εξωστρεφών Υπηρεσιών Πολιτιστικού Τουρισμού,
- Ειδικός Στόχος 2.2: Ενίσχυση Τοπικών και Περιφερειακών Δομών Διακυβέρνησης – Δημιουργία Οργανισμού Διαχείρισης και Προώθησης Προορισμού (Destination Management & Marketing Organization).



Σχήμα 1: Αντιστοίχιση Αναπτυξιακών και Ειδικών Στόχων μεταξύ Προγραμματικών Περιόδων (2014 – 2020 και 2021 – 2027)



Πηγή: Ιδία Επεξεργασία

7.4 Δείκτες Εκρών και Αποτελέσματος

Προτεραιότητα 1. Ενίσχυση της Ανταγωνιστικότητας της Οικονομίας

Ειδικός Στόχος RSO1.1. Ανάπτυξη και ενίσχυση των ικανοτήτων έρευνας και καινοτομίας και αξιοποίηση των προηγμένων τεχνολογιών (ΕΤΠΑ)

Πεδίο παρέμβασης που δεν περιλαμβάνεται στο Πρόγραμμα «Θεσσαλία» (δυνατότητα ενσωμάτωσης κατά την αναθεώρηση του Προγράμματος).

- 029. Διεργασίες έρευνας και καινοτομίας, μεταφορά τεχνολογίας και συνεργασία μεταξύ επιχειρήσεων, ερευνητικών κέντρων και πανεπιστημίων με επίκεντρο την οικονομία χαμηλών εκπομπών διοξειδίου του άνθρακα, την ανθεκτικότητα και την προσαρμογή στην κλιματική αλλαγή.

Δείκτες Εκροών

RCO 01 – Υποστηριζόμενες επιχειρήσεις (από τις οποίες: πολύ μικρές, μικρές, μεσαίες, μεγάλες).

- **Μονάδα μέτρησης:** Επιχειρήσεις
- **Βασικές έννοιες και ορισμοί:** Ο δείκτης μετρά όλες τις επιχειρήσεις που λαμβάνουν χρηματική ή σε είδος στήριξη από το ΕΤΠΑ και το Ταμείο Συνοχής.

Δείκτες Αποτελέσματος

RCR 03 – Μικρές και μεσαίες επιχειρήσεις (ΜΜΕ) που εισάγουν καινοτομίες προϊόντων ή διαδικασιών.

- **Μονάδα μέτρησης:** Επιχειρήσεις
- **Βασικές έννοιες και ορισμοί:** Αριθμός ΜΜΕ που εισάγουν καινοτομία προϊόντων ή διαδικασιών λόγω της παρεχόμενης στήριξης. Ο δείκτης καλύπτει επίσης τις πολύ μικρές επιχειρήσεις.

Ειδικός Στόχος RSO1.2. Αξιοποίηση των οφελών της ψηφιοποίησης για τους πολίτες, τις εταιρείες, τους ερευνητικούς οργανισμούς και τις δημόσιες αρχές (ΕΤΠΑ)

Πεδίο παρέμβασης που δεν περιλαμβάνεται στο Πρόγραμμα «Θεσσαλία» (δυνατότητα ενσωμάτωσης κατά την αναθεώρηση του Προγράμματος).

- 017. Λύσεις διακυβέρνησης ΤΠΕ, ηλεκτρονικές υπηρεσίες και εφαρμογές, που συμμορφώνονται με τα κριτήρια μείωσης των εκπομπών αερίων του θερμοκηπίου ή ενεργειακής απόδοσης.

Δείκτες Εκροών

RCO 14 – Δημόσιοι οργανισμοί που υποστηρίζονται για την ανάπτυξη ψηφιακών υπηρεσιών, προϊόντων και διαδικασιών.

- **Μονάδα μέτρησης:** Δημόσιοι οργανισμοί
- **Βασικές έννοιες και ορισμοί:** Αριθμός δημοσίων οργανισμών που υποστηρίζονται για την ανάπτυξη ή την σημαντική αναβάθμιση ψηφιακών υπηρεσιών, προϊόντων και διαδικασιών, για παράδειγμα στο πλαίσιο δράσεων ηλεκτρονικής διακυβέρνησης. Ως σημαντικές αναβαθμίσεις χαρακτηρίζονται μόνο νέες λειτουργίες. Στους δημοσίους οργανισμούς περιλαμβάνονται οι τοπικές δημόσιες αρχές, οι περιφερειακές αρχές ή άλλες δημόσιες αρχές.

Ο δείκτης δεν καλύπτει δημοτικές επιχειρήσεις (ν.3852/2010, άρθρο 107) και δημόσια πανεπιστήμια ή ερευνητικά ιδρύματα.



Δείκτες Αποτελέσματος

RCR11 – Χρήστες νέων και αναβαθμισμένων δημόσιων ψηφιακών υπηρεσιών, προϊόντων και διαδικασιών.

- **Μονάδα μέτρησης:** Χρήστες/έτος
- **Βασικές έννοιες και ορισμοί:** Ετήσιος αριθμός χρηστών ψηφιακών δημόσιων υπηρεσιών, προϊόντων και διαδικασιών που αναπτύχθηκαν για πρώτη φορά ή αναβαθμίστηκαν σημαντικά. Οι σημαντικές αναβαθμίσεις αφορούν μόνο νέες λειτουργίες.

Προτεραιότητα 2. Περιβάλλον και Ανθεκτικότητα

Ειδικός Στόχος RSO2.7. Ενίσχυση της προστασίας και της διατήρησης της φύσης, της βιοποικιλότητας και των πράσινων υποδομών, μεταξύ άλλων σε αστικές περιοχές, και μείωση όλων των μορφών ρύπανσης (ΕΤΠΑ)

Πεδία Παρέμβασης

- 079. Προστασία της φύσης και της βιοποικιλότητας, φυσική κληρονομιά και φυσικοί πόροι, πράσινες και γαλάζιες υποδομές.

Δείκτες Εκροών

RCO36 – Πράσινες υποδομές που υποστηρίζονται για σκοπούς διαφορετικούς από την προσαρμογή στην κλιματική αλλαγή.

- **Μονάδα μέτρησης:** Εκτάρια
- **Βασικές έννοιες και ορισμοί:** Έκταση της νέας ή σημαντικά αναβαθμισμένης πράσινης υποδομής για σκοπούς διαφορετικούς από την προσαρμογή στην κλιματική αλλαγή. Οι αναβαθμίσεις αναφέρονται σε σημαντικές βελτιώσεις σε υφιστάμενες πράσινες υποδομές, που είναι επιλέξιμες για στήριξη. Η συντήρηση εξαιρείται.

Δείκτες Αποτελέσματος

RCR95 – Πληθυσμός που έχει πρόσβαση σε νέες ή βελτιωμένες πράσινες υποδομές.

- **Μονάδα μέτρησης:** Άτομα
- **Βασικές έννοιες και ορισμοί:** Εκτιμώμενος πληθυσμός που ζει σε ακτίνα έως 2 χιλιομέτρων από τις δημόσιες πράσινες υποδομές που κατασκευάστηκαν ή αναβαθμίστηκαν σημαντικά σε αστικές περιοχές.



Προτεραιότητα 4Α. Υποδομές ενίσχυσης της Κοινωνικής Συνοχής για χωρίς αποκλεισμούς ανάπτυξη

Ειδικός Στόχος RSO4.6. Ενίσχυση του ρόλου του πολιτισμού και του βιώσιμου τουρισμού στην οικονομική ανάπτυξη, την κοινωνική ένταξη και την κοινωνική καινοτομία (ΕΤΠΑ).

Πεδία Παρέμβασης

- 165. Προστασία, ανάπτυξη και προβολή της δημόσιας τουριστικής περιουσίας και υπηρεσιών στον τομέα του τουρισμού.
- 166. Προστασία, ανάπτυξη και προβολή της πολιτιστικής κληρονομιάς και των πολιτιστικών Υπηρεσιών.
- 167. Προστασία, ανάπτυξη και προβολή της φυσικής κληρονομιάς και του οικότουρισμού εκτός από τις περιοχές Natura 2000.

Δείκτες Εκροών

RCO77 – Αριθμός πολιτιστικών και τουριστικών χώρων που υποστηρίζονται

- **Μονάδα μέτρησης:** Πολιτιστικοί και τουριστικοί χώροι.
- **Βασικές έννοιες και ορισμοί:** Αριθμός πολιτιστικών και τουριστικών χώρων που υποστηρίζονται από τα Ταμεία.

Ο δείκτης μετρά χώρους:

- αξιοποίησης, ανάδειξης πολιτιστικής κληρονομιάς και δημιουργίας νέων πολιτιστικών υποδομών, όπως έργα προστασίας, διαχείρισης και ανάδειξης μνημείων και αρχαιολογικών χώρων, ενίσχυσης μουσειακών υποδομών και συλλογών, δημιουργίας νέων πολιτιστικών υποδομών και διαδρομών, κ.α.,
- προστασίας, ανάδειξης, αξιοποίησης, ενίσχυσης της ελκυστικότητας σημείων προσέλκυσης τουριστών/επισκεπτών (π.χ. φυσικά ή τεχνικά πάρκα, ακτές κολύμβησης, αξιόλογες περιοχές θέασης, κτίρια και υποδομές υψηλής αρχιτεκτονικής αξίας, θρησκευτικοί ναοί κ.α.).

Στο δείκτη δεν προσμετρώνται οι μεμονωμένες δράσεις προβολής.

PSO901 – Πολιτιστικές Δράσεις που υποστηρίζονται.

- **Μονάδα μέτρησης:** Δράσεις (αριθμός).
- **Βασικές έννοιες και ορισμοί:** Ο δείκτης μετρά δράσεις ενίσχυσης πολιτιστικών θεσμών και σημαντικών πολιτιστικών γεγονότων με στόχο την υποστήριξη καθιερωμένων εκδηλώσεων πολιτισμού (φεστιβάλ, εκθέσεις, εκδηλώσεις πολιτισμού και άλλες λοιπές πολιτιστικές και καλλιτεχνικές δραστηριότητες), που πλέον έχουν αναδειχθεί σε θεσμό ή εκδηλώσεων που δυνητικά θα μπορούσαν να αποτελέσουν τέτοιου είδους θεσμούς στο μέλλον. Ενδεικτικές δράσεις είναι η διοργάνωση εικαστικών, κινηματογραφικών, θεατρικών, μουσικών και καλλιτεχνικών εκδηλώσεων και εργαστηρίων, η διοργάνωση εκθέσεων, φεστιβάλ και άλλων συναφών δραστηριοτήτων.



Δείκτες Αποτελέσματος

RCR77 – Επισκέπτες πολιτιστικών και τουριστικών χώρων που υποστηρίζονται.

- **Μονάδα μέτρησης:** Επισκέπτες/ έτος.
- **Βασικές έννοιες και ορισμοί:** Εκτιμώμενος αριθμός ετήσιων επισκεπτών των πολιτιστικών και τουριστικών χώρων που υποστηρίζονται. Η τιμή στόχος αφορά τον εκτιμώμενο αριθμό επισκεπτών ένα έτος μετά την ολοκλήρωση της παρέμβασης. Η τιμή βάσης του δείκτη αναφέρεται στον εκτιμώμενο ετήσιο αριθμό επισκεπτών των υποστηριζόμενων χώρων το έτος πριν από την έναρξη της παρέμβασης και είναι μηδενική για τους νέους πολιτιστικούς και τουριστικούς χώρους.

Η τιμή βάσης, για έργα εκτός των νέων, μπορεί να εκτιμηθεί με βάση το μέσο αριθμό επισκεπτών που αντιστοιχεί σε έργα που χρηματοδοτήθηκαν από το Πρόγραμμα την περίοδο 2014-2020.

Η τιμή στόχος μπορεί να εκτιμηθεί μέσω προβολών, αξιοποιώντας ιστορικά πληθυσμιακά στοιχεία και στοιχεία για τις τουριστικές ροές ή/και επισκέψεις σημαντικών πολιτιστικών χώρων. Κατά την υλοποίηση των δράσεων, ο στόχος μπορεί να προσαρμοστεί, ώστε να αντικατοπτρίζει τις νέες παραδοχές που προκύπτουν από την εφαρμογή του Προγράμματος.

PSR901 – Συμμετέχοντες σε πολιτιστικές δράσεις.

- **Μονάδα μέτρησης:** Συμμετέχοντες (αριθμός).
- **Βασικές έννοιες και ορισμοί:** Αριθμός των ατόμων που συμμετέχουν (με είσοδο, εισιτήρια, προσκλήσεις, δηλώσεις συμμετοχής/παρουσίας κλπ.) σε φεστιβάλ, εκθέσεις, εκδηλώσεις πολιτισμού και λοιπές πολιτιστικές και καλλιτεχνικές δραστηριότητες.

Τα άτομα προσμετρώνται στην τιμή επίτευξης του Δείκτη κάθε φορά που συμμετέχουν στο πολιτιστικό γεγονός.

Προτεραιότητα 4B. Δράσεις ενίσχυσης της Κοινωνικής Συνοχής και αντιμετώπισης της φτώχειας

Ειδικός Στόχος ESO4.1. Βελτίωση της πρόσβασης στην απασχόληση και μέτρα ενεργοποίησης για όλα τα άτομα που αναζητούν εργασία, συγκεκριμένα, τους νέους, ιδίως μέσω της υλοποίησης των εγγυήσεων για τη νεολαία, τους μακροχρόνια ανέργους και τις μειονεκτούσες ομάδες στην αγορά εργασίας, και για τα οικονομικώς αδρανή άτομα, καθώς και μέσω της προώθησης της αυτοαπασχόλησης και της κοινωνικής οικονομίας (EKT+)

Πεδία Παρέμβασης

- 134. Μέτρα για τη βελτίωση της πρόσβασης στην απασχόληση.
- 137. Στήριξη της αυτοαπασχόλησης και της σύστασης επιχειρήσεων.
- 138. Στήριξη της κοινωνικής οικονομίας και των κοινωνικών επιχειρήσεων.



Δείκτες Εκροών

EECO02 – Άνεργοι, συμπεριλαμβανομένων των μακροχρόνια ανέργων

- **Μονάδα μέτρησης:** Αριθμός ατόμων.
- **Βασικές έννοιες και ορισμοί :** Αριθμός ανέργων συμμετεχόντων
Οι άνεργοι είναι άτομα που συνήθως δεν εργάζονται, είναι διαθέσιμα για εργασία και αναζητούν ενεργά εργασία.
Στο δείκτη EECO02 θα μετρούνται όσοι είναι εγγεγραμμένοι ως άνεργοι στον ΟΑΕΔ σύμφωνα με την ισχύουσα εθνική νομοθεσία.

PSO799 – Αριθμός υποστηριζόμενων υφιστάμενων και νέων φορέων κοινωνικής και αλληλέγγυας οικονομίας.

- **Μονάδα μέτρησης:** Αριθμός επιχειρήσεων.
- **Βασικές έννοιες και ορισμοί:** Φορείς κοινωνικής και αλληλέγγυας οικονομίας: όπως ορίζονται στο άρθρο 3 του Ν. 4430/2016 (ΦΕΚ 205/Α/31-10-2016) "Κοινωνική και Αλληλέγγυα Οικονομία και ανάπτυξη φορέων της και άλλες διατάξεις".
"Υφιστάμενοι": φορείς που έχουν ιδρυθεί πριν την ενίσχυση από το ΕΚΤ+ και που η ενίσχυση αποσκοπεί στην υποστήριξή τους κατά τη φάση του start up.
"Νέοι": φορείς που ιδρύονται από/μετά την ενίσχυση του ΕΚΤ+.

Δείκτες Αποτελέσματος

EECR05 – Συμμετέχοντες που βρίσκουν θέση απασχόλησης εντός έξι μηνών από τη λήξη της συμμετοχής τους.

- **Μονάδα μέτρησης:** Αριθμός ατόμων.
- **Βασικές έννοιες και ορισμοί:** Άνεργα ή οικονομικώς αδρανή άτομα που έλαβαν υποστήριξη από το ΕΣΦ+ και που κατέχουν θέση απασχόλησης, συμπεριλαμβανομένης της αυτοαπασχόλησης, εντός έξι μηνών από την λήξη συμμετοχής τους στην πράξη.

PSR799 – Αριθμός υποστηριζόμενων υφιστάμενων και νέων φορέων κοινωνικής και αλληλέγγυας οικονομίας που η λειτουργία τους συνεχίζεται ένα έτος μετά τη λήξη της παρέμβασης.

- **Μονάδα μέτρησης:** Αριθμός επιχειρήσεων.
- **Βασικές έννοιες και ορισμοί:** "Φορείς κοινωνικής και αλληλέγγυας οικονομίας": όπως ορίζονται στο άρθρο 3 του Ν. 4430/2016 (ΦΕΚ 205/Α/31-10-2016) "Κοινωνική και Αλληλέγγυα Οικονομία και ανάπτυξη φορέων της και άλλες διατάξεις".
"Υφιστάμενοι": φορείς που έχουν ιδρυθεί πριν την ενίσχυση από το ΕΚΤ+ και που η ενίσχυση αποσκοπεί στην υποστήριξή τους κατά τη φάση του start up.
"Νέοι": φορείς που ιδρύονται από/μετά την ενίσχυση του ΕΚΤ+ .
Ο δείκτης λαμβάνει τιμή όταν ο φορέας εξακολουθεί να λειτουργεί ένα έτος μετά την ημερομηνία ολοκλήρωσης της σχετικής παρέμβασης η οποία υλοποιήθηκε στο πλαίσιο της συγχρηματοδοτούμενης πράξης. Ο φορέας θεωρείται ότι λειτουργεί όταν είναι ενεργός/δεν έχει κάνει παύση εργασιών το χρονικό διάστημα που προσδιορίζει ο δείκτης.



Προτεραιότητα 5. Ολοκληρωμένες Χωρικές Παρεμβάσεις

Ειδικός Στόχος RSO5.2. Ενίσχυση της ολοκληρωμένης και χωρίς αποκλεισμούς κοινωνικής, οικονομικής και περιβαλλοντικής τοπικής ανάπτυξης, του πολιτισμού, της φυσικής κληρονομιάς, του βιώσιμου τουρισμού και της ασφάλειας σε περιοχές πλην των αστικών (ΕΤΠΑ)

Πεδία Παρέμβασης

- 083. Υποδομές ποδηλασίας.
- 169. Πρωτοβουλίες εδαφικής ανάπτυξης, συμπεριλαμβανομένης της προετοιμασίας εδαφικών στρατηγικών.

Δείκτες Εκρμών

RCO74 – Πληθυσμός που καλύπτεται από έργα στο πλαίσιο στρατηγικών για ολοκληρωμένη χωρική ανάπτυξη.

- **Μονάδα μέτρησης:** Άτομα
- **Βασικές έννοιες και ορισμοί:** Αριθμός ατόμων που καλύπτονται από έργα που υποστηρίζονται από τα Ταμεία στο πλαίσιο στρατηγικών ολοκληρωμένης χωρικής ανάπτυξης.

RCO75 – Στρατηγικές για ολοκληρωμένη χωρική ανάπτυξη που υποστηρίζονται (συμβολή στις στρατηγικές).

- **Μονάδα μέτρησης:** Συνεισφορές σε στρατηγικές.
- **Βασικές έννοιες και ορισμοί:** Αριθμός συνεισφορών σε στρατηγικές ολοκληρωμένης χωρικής ανάπτυξης που αναφέρθηκαν (reported) για κάθε ειδικό στόχο των Ταμείων σύμφωνα με το άρθρο 28 στοιχεία α) και γ).

Συνεπώς, οι τιμές των δεικτών μετρούν, στο επίπεδο του ειδικού στόχου, τον διακριτό αριθμό χρηματοδοτικών συνεισφορών σε χωρικές στρατηγικές.

Δείκτες Αποτελέσματος

PSR998 – Φορείς που συμμετέχουν στην διαμόρφωση της εταιρικής σχέσης.

- **Μονάδα μέτρησης:** Συμμετέχοντες
- **Βασικές έννοιες και ορισμοί:** Αφορά τον αριθμό των συμμετεχόντων φορέων (τοπικοί, περιφερειακοί, κοινωνικοί, άλλοι) στο σχεδιασμό, την υλοποίηση/παρακολούθηση και την αξιολόγηση των στρατηγικών χωρικής ανάπτυξης. Ο δείκτης μετρά αθροιστικά το σύνολο των συμμετεχόντων φορέων στη διαμόρφωση της εταιρικής σχέσης σε όλες τις στρατηγικές χωρικής ανάπτυξης που υλοποιούνται στο πλαίσιο του ειδικού στόχου.

Τιμή βάσης

Για τις νέες στρατηγικές η τιμή βάσης του Δείκτη είναι 0.

Για τις στρατηγικές που υλοποιούνται την προγραμματική περίοδο 2014-2020 και οι οποίες πρόκειται να επικαιροποιηθούν η τιμή βάσης είναι >0.



Στην τιμή βάσης του 2021 μετρώνται οι συμμετέχοντες στον σχεδιασμό και την υλοποίηση των στρατηγικών της προγραμματικής περιόδου 2014-2020, φορείς που προβλέπεται να συνεχίζουν να μετέχουν και στις επικαιροποιημένες στρατηγικές. Οι φορείς που δεν συμμετέχουν στην προγραμματική περίοδο 2021-2027, δεν πρέπει να προσμετρηθούν στην τιμή βάσης.

Τιμή στόχος

Η τιμή στόχος περιλαμβάνει κατά περίπτωση τους:

- ο συμμετέχοντες της τιμής βάσης,
- ο πιθανά νέους συμμετέχοντες από τις επικαιροποιημένες στρατηγικές, και
- ο συμμετέχοντες στις νέες στρατηγικές.

6Α. Τεχνική Βοήθεια ΕΤΠΑ

Πεδία Παρέμβασης

- 179. Ενημέρωση και επικοινωνία
- 180. Προετοιμασία, υλοποίηση, παρακολούθηση και έλεγχος.
- 182. Ενίσχυση της ικανότητας των αρχών του κράτους μέλους, των δικαιούχων και των οικείων εταίρων.

Δείκτες Εκροών

PSO694 – Δικαιούχοι που υποστηρίζονται.

- **Μονάδα μέτρησης:** Δικαιούχοι που υποστηρίζονται
- **Βασικές έννοιες και ορισμοί:** Αριθμός δικαιούχων που υποστηρίζονται, ανεξάρτητα από τον τύπο των δράσεων υποστήριξης τους.



8 Προσδιορισμός Απαιτούμενων Παρεμβάσεων

Για τον προσδιορισμό των απαιτούμενων παρεμβάσεων του επικαιροποιημένου Επιχειρησιακού Σχεδίου Ολοκληρωμένης Χωρικής Επένδυσης (ΟΧΕ) Διαδρομής Πολιτισμού – Τουρισμού στη Θεσσαλία, πραγματοποιείται αξιολόγηση και ιεράρχηση των παρεμβάσεων που προτάθηκαν στο πλαίσιο της διαδικασίας διαβούλευσης (τρέχουσα φάση σχεδιασμού) καθώς και των δράσεων υψηλής σημασίας (Α1) που δεν υλοποιήθηκαν κατά την περασμένη προγραμματική περίοδο.

Οι προτεινόμενες παρεμβάσεις ομαδοποιούνται στις ακόλουθες κατηγορίες:

- **Phasing / Μεταφερόμενα:** Παρεμβάσεις που εντάχθηκαν στην περασμένη προγραμματική περίοδο (2014 – 2020) που μεταφέρονται προς υλοποίηση ή υλοποιούνται τμηματικά στο πλαίσιο της νέας ΟΧΕ κατά την τρέχουσα προγραμματική περίοδο (2021 – 2027),
- **Νέα Έργα / Δράσεις:** Νέα προτεινόμενα έργα και δράσεις που υποβλήθηκαν στο πλαίσιο της διαδικασίας διαβούλευσης,
- **Επανυποβολή:** Προτεινόμενα έργα και δράσεις προηγούμενης ΟΧΕ (2014 - 2020) που επανυποβλήθηκαν στο πλαίσιο της διαδικασίας διαβούλευσης της νέα ΟΧΕ,
- **Επανεξέταση:** Προτεινόμενα έργα και δράσεις υψηλής ωριμότητας και σκοπιμότητας προηγούμενης ΟΧΕ (2014 - 2020) που επανεξετάζονται.

Η ιεράρχηση των παρεμβάσεων πραγματοποιείται με βάση τα ακόλουθα κριτήρια που αφορούν τη σκοπιμότητα / αποδοτικότητα, τη συνέργεια / συμπληρωματικότητα και την ωριμότητα των προτεινόμενων παρεμβάσεων:

• **Σκοπιμότητα / Αποδοτικότητα**

Το κριτήριο της σκοπιμότητας / αποδοτικότητας εξετάζει κατά πόσο κάθε προτεινόμενη παρέμβαση είναι συμβατή και υποστηρίζει την επίτευξη των στόχων της στρατηγικής καθώς και τον βαθμό της συμβολής της στα επιδιωκόμενα αποτελέσματα σε σχέση με το κόστος της. Το κριτήριο της σκοπιμότητας / αποδοτικότητας περιλαμβάνει και την έννοια της επιλεξιμότητας ενώ παρεμβάσεις με υψηλή βαθμολογία εκτιμάται ότι μεγιστοποιούν τα αποτελέσματα της χρήσης των διαθέσιμων οικονομικών πόρων. Η βαθμολόγηση των παρεμβάσεων γίνεται ως εξής:

- Υψηλή συσχέτιση με αναπτυξιακούς στόχους της ΟΧΕ και συμβολή στα αποτελέσματα σε σχέση με το κόστος: 1,0
- Μέτρια συσχέτιση με αναπτυξιακούς στόχους της ΟΧΕ και συμβολή στα αποτελέσματα σε σχέση με το κόστος: 0,5
- Χαμηλή συσχέτιση με αναπτυξιακούς στόχους της ΟΧΕ και συμβολή στα αποτελέσματα σε σχέση με το κόστος: 0,0

• **Συνέργεια / Συμπληρωματικότητα**

Εξετάζεται κατά πόσο οι παρεμβάσεις έχουν συμπληρωματικά αποτελέσματα με υφιστάμενες ή υπό υλοποίηση δράσεις καθώς και μεταξύ των νέων / προτεινόμενων παρεμβάσεων. Μέσω της ΟΧΕ επιδιώκεται να υπάρχουν συνέργειες μεταξύ των παρεμβάσεων ώστε να μεγιστοποιείται το αποτέλεσμα και οι ωφέλειες που συμβάλλουν στην ανάπτυξη της Περιφέρειας.



Η βαθμολόγηση των παρεμβάσεων γίνεται ως εξής:

- Συνέργεια / συμπληρωματικότητα με υφιστάμενες ή υπό υλοποίηση δράσεις: 1,0
- Συνέργεια / συμπληρωματικότητα με νέες / προτεινόμενες δράσεις: 0,5
- Δεν υπάρχει συνέργεια / συμπληρωματικότητα με άλλες δράσεις: 0,0

- **Ωριμότητα**

Η ωριμότητα των παρεμβάσεων περιλαμβάνει όλες τις παραμέτρους που δείχνουν κατά πόσο είναι δυνατή η υλοποίησή τους εντός της προγραμματικής περιόδου 2021 - 2027. Η ωριμότητα των δράσεων είναι εξαιρετικά σημαντική για την επίτευξη των στόχων της ΟΧΕ, καθώς οι παρεμβάσεις προστασίας και ανάδειξης των πολιτιστικών πόρων απαιτούν ειδικές διαδικασίες αδειοδότησης, ενώ οι εργασίες είναι χρονοβόρες και εξειδικευμένες. Ο βαθμός ωριμότητας προκύπτει από την αποτύπωση στοιχείων σχετικά με τις φάσεις υλοποίησης των απαιτούμενων μελετών και αδειοδοτήσεων, όπως αποτυπώνονται στα ερωτηματολόγια καταγραφής απόψεων και προτάσεων δράσεων και έργων που συμπληρώθηκαν από τους φορείς που συμμετείχαν στη διαβούλευση.

Η βαθμολόγηση των παρεμβάσεων γίνεται ως εξής:

- Ύπαρξη (ή μη απαίτηση) εγκεκριμένων μελετών και αδειοδοτήσεων: 1,0
- Διαδικασίες εκπόνησης μελετών / αδειοδοτήσεων σε εξέλιξη: 0,5
- Απουσία μελετών / αδειοδοτήσεων: 0,0

Επιπλέον, κρίθηκε απαραίτητη η διαφοροποίηση της βαρύτητας κάθε κριτηρίου, με τους συντελεστές βαρύτητας να διαμορφώνονται ως εξής:

- Σκοπιμότητα / Αποδοτικότητα: 40,00%
- Συνέργεια / Συμπληρωματικότητα: 20,00%
- Ωριμότητα: 40,00%

Για τον υπολογισμό των Δεικτών Προτεραιότητας για τις προτεινόμενες παρεμβάσεις πολλαπλασιάζεται η βαθμολογία του κάθε κριτηρίου με τον αντίστοιχο συντελεστή βαρύτητας και αθροίζονται τα σύνολα ανά παρέμβαση.

Στον πίνακα που ακολουθεί πραγματοποιείται βαθμολόγηση και ιεράρχηση των εξεταζόμενων παρεμβάσεων με φθίνουσα κατάταξη.



Πίνακας 21: Βαθμολόγηση και Ιεράρχηση των Εξεταζόμενων Παρεμβάσεων (με Φθίνουσα Κατάταξη) ανά Αναπτυξιακό και Ειδικό Στόχο Επιχειρησιακού Σχεδίου Ολοκληρωμένης Χωρικής Επένδυσης (ΟΧΕ) Διαδρομής Πολιτισμού – Τουρισμού στη Θεσσαλία

Α/Α	Στόχος Πολιτικής Π. Θεσσαλία	Προτεραιότητα ΟΧΕ Δ.Π.Τ.	Ειδικός Στόχος ΟΧΕ Δ.Π.Τ.	Προτεραιότητα Π. Θεσσαλία	Ειδικός Στόχος Π. Θεσσαλία	Ταμείο	Πεδίο Παρέμβασης Π. Θεσσαλία	Τίτλος Έργου	Φορέας Πρότασης	Φορέας Υλοποίησης	Ενδεικτικός Π/Υ (€)	Κριτήρια Ιεράρχησης Έργων / Δράσεων				Πρόελευση Πρότασης
												Σκοπιμότητα / Αποδοτικότητα	Συνέργεια / Συμπληρωματικότητα	Ωριμότητα	Δείκτης Προτεραιότητας	
Αναπτυξιακός Στόχος 1: Προστασία και Ανάδειξη Πολιτιστικού Αποθέματος – Αξιοποίηση της Τουριστικής Δυναμικής											40.507.000,00 €					
Ειδικός Στόχος 1.1: Διατήρηση και Ανάδειξη Φυσικής και Πολιτιστικής Κληρονομιάς και Αναβάθμιση Τουριστικών Υποδομών											34.287.000,00 €					
1	4	1	1.1	5	5.2	ΕΤΠΑ	166	Προστασία, Ενοποίηση και Ανάδειξη του Αρχαιολογικού Χώρου Διμηνίου (MIS: 5051091) - Phasing	ΕΥΔ-Π Θεσσαλίας	Εφορεία Αρχαιοτήτων Μαγνησίας (Βόλος)	1.500.000,00 €	1,00	1,00	1,00	1,00	Phasing / Μεταφερόμενα
2	4	1	1.1	5	5.2	ΕΤΠΑ	166	Στερέωση, αποκατάσταση και ανάδειξη αρχαίου θεάτρου Φθιωτίδων Θηβών (MIS: 5051793) - Phasing	ΕΥΔ-Π Θεσσαλίας	Εφορεία Αρχαιοτήτων Μαγνησίας (Βόλος)	1.250.000,00 €	1,00	1,00	1,00	1,00	Phasing / Μεταφερόμενα
3	4	1	1.1	5	5.2	ΕΤΠΑ	166	Προστασία και Ανάδειξη του Αρχαιολογικού Χώρου Αρχαίας Πελίννας και του Ελληνιστικού Τύμβου Πετρόπορου, Δ. Φαρκαδόνας, Π.Ε. Τρίκαλων, Περιφέρειας Θεσσαλίας (MIS: 5066888) - Phasing	ΕΥΔ-Π Θεσσαλίας	Εφορεία Αρχαιοτήτων Τρικάλων (Τρίκαλα)	1.000.000,00 €	1,00	1,00	1,00	1,00	Phasing / Μεταφερόμενα
4	4	1	1.1	5	5.2	ΕΤΠΑ	166	Προστασία και Ανάδειξη των Διαχρονικών Αρχαιοτήτων της Πόλης των Τρικάλων, Π.Ε. Τρικάλων, Περιφέρειας Θεσσαλίας (MIS: 5067467) - Phasing	ΕΥΔ-Π Θεσσαλίας	Εφορεία Αρχαιοτήτων Τρικάλων (Τρίκαλα)	900.000,00 €	1,00	1,00	1,00	1,00	Phasing / Μεταφερόμενα
5*	4	1	1.1	5	5.2	ΕΤΠΑ	166	Διαμόρφωση κτιρίου και εκσυγχρονισμός υπηρεσιών Φιλάρχαιου Εταιρείας Αλμυρού "ΟΘΡΥΣ"*	Περιφέρεια Θεσσαλίας	Περιφέρεια Θεσσαλίας	110.000,00 €	1,00	1,00	1,00	1,00	Νέα
	4	1	1.1	5	5.2	ΕΤΠΑ	017		Περιφέρεια Θεσσαλίας	Περιφέρεια Θεσσαλίας	30.000,00 €					Νέα



Α/Α	Στόχος Πολιτικής Π. Θεσσαλία	Προτεραιότητα ΟΧΕ Δ.Π.Τ.	Ειδικός Στόχος ΟΧΕ Δ.Π.Τ.	Προτεραιότητα Π. Θεσσαλία	Ειδικός Στόχος Π. Θεσσαλία	Ταμείο	Πεδίο Παρέμβασης Π. Θεσσαλία	Τίτλος Έργου	Φορέας Πρότασης	Φορέας Υλοποίησης	Ενδεικτικός Π/Υ (€)	Κριτήρια Ιεράρχησης Έργων / Δράσεων				Προέλευση Πρότασης
												Σκοπιμότητα / Αποδοτικότητα	Συνέργεια / Συμπληρωματικότητα	Ωριμότητα	Δείκτης Προτεραιότητας	
6	4	1	1.1	5	5.2	ΕΤΠΑ	166	Ανάδειξη και Ενοποίηση Αρχαιολογικών Χώρων Περραιβικής Τρίπολης, Δήμου Ελασσόνας	Εφορεία Αρχαιοτήτων Λάρισας	Εφορεία Αρχαιοτήτων Λάρισας	950.000,00 €	0,50	0,50	1,00	0,70	Phasing / Μεταφερόμενα
7	4	1	1.1	4Α	4.6	ΕΤΠΑ	166	Υλοποίηση έργων οδοποιίας για την εξασφάλιση προσβασιμότητας προς το Αρχαίο Θέατρο Φθιωτιδών Θηβών.	Πρόταση Συμβούλου	Περιφέρεια Θεσσαλίας	2.500.000,00 €	1,00	1,00	0,00	0,60	Επανεξέταση
8	4	1	1.1	5	5.2	ΕΤΠΑ	166	Δημιουργία εθνικού δικτύου μονοπατιών και διαδρομών πεζοπορίας του Δήμου Ελασσόνας	Δήμος Ελασσόνας	Δήμος Ελασσόνας	192.000,00 €	0,50	1,00	0,50	0,60	Επανυποβολή
	4	1	1.1	5	5.2	ΕΤΠΑ	079				800.000,00 €					Επανυποβολή
9	4	1	1.1	5	5.2	ΕΤΠΑ	167	Σήμανση και συντήρηση τμήματος εθνικού μονοπατιού Ο2 (από Καλλιπευκή Λάρισας μέχρι Ζαγορά Πηλίου)	Πρόταση συμβούλου	Περιφέρεια Θεσσαλίας Δήμοι (Λάρισας, Τεμπών, Αγιάς, Ρήγα Φεραίου, Ζαγοράς - Μουρσειού)	50.000,00 €	1,00	1,00	0,00	0,60	Νέα
	4	1	1.1	5	5.2	ΕΤΠΑ	079				950.000,00 €					Νέα
10	4	1	1.1	5	5.2	ΕΤΠΑ	166	Επισκευή της Στέγης και Συντήρηση Τοιχογραφιών του Ιερού Ναού Αγίας Μαρίας Κισσού Πηλίου (MIS: 5069112) - Μεταφερόμενο	ΕΥΔ-Π Θεσσαλίας	Διεύθυνση Αναστήλωσης Βυζαντινών και Μεταβυζαντινών Μνημείων	535.000,00 €	0,50	0,50	0,50	0,50	Phasing / Μεταφερόμενα
11	4	1	1.1	5	5.2	ΕΤΠΑ	166	Διαμόρφωση και αποκατάσταση κτιρίου Λυκείου Ελληνίδων	Περιφέρεια Θεσσαλίας	Περιφέρεια Θεσσαλίας	2.800.000,00 €	0,50	0,50	0,50	0,50	Νέα
12	5	1	1.1	5	5.2	ΕΤΠΑ	083	Δημιουργία και Σήμανση Ποδηλατικής Διαδρομής Παραλιακών Οικισμών Πηλίου	Δήμος Νοτίου Πηλίου	Δήμος Νοτίου Πηλίου	290.000,00 €	0,50	0,50	0,50	0,50	Νέα
13	4	1	1.1	5	5.2	ΕΤΠΑ	167	Δημιουργία θέσεων θέας και παρατήρησης	Αναπτυξιακή Τρικάλων ΑΑΕ ΟΤΑ – ΚΕΝΑΚΑΠ ΑΕ	Φορέας Διαχείρισης Γεωπάρκου Μετεώρων - Πύλης	30.000,00 €	0,50	0,50	0,50	0,50	Νέα
	4	1	1.1	5	5.2	ΕΤΠΑ	079				120.000,00 €					Νέα



Α/Α	Στόχος Πολιτικής Π. Θεσσαλία	Προτεραιότητα ΟΧΕ Δ.Π.Τ.	Ειδικός Στόχος ΟΧΕ Δ.Π.Τ.	Προτεραιότητα Π. Θεσσαλία	Ειδικός Στόχος Π. Θεσσαλία	Ταμείο	Πεδίο Παρέμβασης Π. Θεσσαλία	Τίτλος Έργου	Φορέας Πρότασης	Φορέας Υλοποίησης	Ενδεικτικός Π/Υ (€)	Κριτήρια Ιεράρχησης Έργων / Δράσεων				Προέλευση Πρότασης
												Σκοπιμότητα / Αποδοτικότητα	Συνέργεια / Συμπληρωματικότητα	Ωριμότητα	Δείκτης Προτεραιότητας	
14	4	1	1.1	5	5.2	ΕΤΠΑ	167	Δημιουργία νέων Γεωδιαδρομών	Αναπτυξιακή Τρικάλων ΑΑΕ ΟΤΑ – ΚΕΝΑΚΑΠ ΑΕ	Φορέας Διαχείρισης Γεωπάρκου Μετεώρων - Πύλης	30.000,00 €	0,50	0,50	0,50	0,50	Νέα
	4	1	1.1	5	5.2	ΕΤΠΑ	079				270.000,00 €					Νέα
15	4	1	1.1	5	5.2	ΕΤΠΑ	166	Διασύνδεση κυριότερων μνημείων και χώρων του πολιτιστικού αποθέματος Δήμου Κιλελέρ	Δήμος Κιλελέρ	Δήμος Κιλελέρ	1.000.000,00 €	0,50	0,50	0,50	0,50	Νέα
16	4	1	1.1	5	5.2	ΕΤΠΑ	166	Ίδρυση και δημιουργία Μουσείου Μηλεών	Δήμος Νοτίου Πηλίου	Δήμος Νοτίου Πηλίου	325.000,00 €	0,50	0,50	0,50	0,50	Νέα
17	4	1	1.1	5	5.2	ΕΤΠΑ	167	Ανάδειξη, συντήρηση και σήμανση πεζοπορικών διαδρομών (μονοπάτια)	Δήμος Νοτίου Πηλίου	Δήμος Νοτίου Πηλίου	40.000,00 €	0,50	0,50	0,50	0,50	Νέα
	4	1	1.1	5	5.2	ΕΤΠΑ	079				360.000,00 €					Νέα
18	4	1	1.1	5	5.2	ΕΤΠΑ	166	Αποκατάσταση θρησκευτικής κληρονομιάς περιοχής Τεμπών	Επιτελική Δομή ΕΣΠΑ Πολιτισμού Μονάδα Α	Υπουργείο Πολιτισμού	800.000,00 €	0,50	0,50	0,50	0,50	Επανεξέταση
19	4	1	1.1	4Α	4.6	ΕΤΠΑ	166	Ανέγερση Εθνικού Μουσείου Αγροτικού Κινήματος Κιλελέρ (Ε.Μ.Α.Κ. Κιλελέρ)	Δήμος Κιλελέρ	Δήμος Κιλελέρ	2.700.000,00 €	0,50	0,50	0,50	0,50	Επανυποβολή
20	4	1	1.1	4Α	4.6	ΕΤΠΑ	166	Ανάδειξη αρχαιολογικού χώρου Κραννώνας	Δήμος Κιλελέρ	Δήμος Κιλελέρ	500.000,00 €	0,50	0,50	0,50	0,50	Επανυποβολή
21	4	1	1.1	4Α	4.6	ΕΤΠΑ	166	Αρχαιολογικός χώρος Κραννώνας ως τόπος / πόρος στη διαδρομή Πολιτισμού - Τουρισμού	Δήμος Κιλελέρ	Δήμος Κιλελέρ	-	0,50	1,00	0,00	0,40	Επανυποβολή
22	4	1	1.1	4Α	4.6	ΕΤΠΑ	167	Στελέχωση και λειτουργία του φορέα διαχείρισης του Γεωπάρκου Μετεώρων - Πύλης	Αναπτυξιακή Τρικάλων ΑΑΕ ΟΤΑ – ΚΕΝΑΚΑΠ ΑΕ	Φορέας Διαχείρισης Γεωπάρκου Μετεώρων - Πύλης	250.000,00 €	0,00	0,50	0,50	0,30	Νέα
23	4	1	1.1	4Α	4.6	ΕΤΠΑ	166	Ενημερωτικές πινακίδες για την οχύρωση, το νεκροταφείο και το τέμενος της αρχαίας Ερέτριας	Αρχαιόφιλος Πολιτιστικός Σύλλογος Ερέτριας	-	-	0,50	0,50	0,00	0,30	Νέα



Α/Α	Στόχος Πολιτικής Π. Θεσσαλία	Προτεραιότητα ΟΧΕ Δ.Π.Τ.	Ειδικός Στόχος ΟΧΕ Δ.Π.Τ.	Προτεραιότητα Π. Θεσσαλία	Ειδικός Στόχος Π. Θεσσαλία	Ταμείο	Πεδίο Παρέμβασης Π. Θεσσαλία	Τίτλος Έργου	Φορέας Πρότασης	Φορέας Υλοποίησης	Ενδεικτικός Π/Υ (€)	Κριτήρια Ιεράρχησης Έργων / Δράσεων				Προέλευση Πρότασης
												Σκοπιμότητα / Αποδοτικότητα	Συνέργεια / Συμπληρωματικότητα	Ωριμότητα	Δείκτης Προτεραιότητας	
24	4	1	1.1	4Α	4.6	ΕΤΠΑ	166	Φωτισμός του κάστρου και του τεμένους της αρχαίας Ερέτριας	Αρχαιόφιλος Πολιτιστικός Σύλλογος Ερέτριας	-	-	0,50	0,50	0,00	0,30	Νέα
25	4	1	1.1	4Α	4.6	ΕΤΠΑ	166	Μνημείο Αγρότη Κιλελέρ / Εθνικό Μουσείο Αγροτικού Κινήματος Κιλελέρ (ΕΜΑΚ) ως τόπος / πόρος στη διαδρομή Πολιτισμού - Τουρισμού	Δήμος Κιλελέρ	Δήμος Κιλελέρ	-	0,50	0,50	0,00	0,30	Επανυποβολή
26	4	1	1.1	4Α	4.6	ΕΤΠΑ	166	Βελτίωση οδού πρόσβασης αρχαιολογικού χώρου Κραννώνας	Δήμος Κιλελέρ	Δήμος Κιλελέρ	2.000.000,00 €	0,50	0,50	0,00	0,30	Επανυποβολή
27	4	1	1.1	4Α	4.6	ΕΤΠΑ	166	Βελτίωση οδού σύνδεσης Αγίου Νικολάου Βουναίνων - Αρχαιολογικού χώρου Κραννώνα	Δήμος Κιλελέρ	Δήμος Κιλελέρ	800.000,00 €	0,50	0,50	0,00	0,30	Επανυποβολή
28	4	1	1.1	4Α	4.6	ΕΤΠΑ	166	Αποκατάσταση κонаκιών Δήμου Κιλελέρ	Δήμος Κιλελέρ	Δήμος Κιλελέρ	1.000.000,00 €	0,50	0,50	0,00	0,30	Επανυποβολή
29	4	1	1.1	4Α	4.6	ΕΤΠΑ	166	Δράσεις θρησκευτικού τουρισμού	Δήμος Κιλελέρ	Δήμος Κιλελέρ	500.000,00 €	0,50	0,50	0,00	0,30	Επανυποβολή
30	4	1	1.1	4Α	4.6	ΕΤΠΑ	166	Συντήρηση - αποκατάσταση εκκλησιαστικών μνημείων	Δήμος Κιλελέρ	Δήμος Κιλελέρ	500.000,00 €	0,50	0,50	0,00	0,30	Επανυποβολή
31	4	1	1.1	4Α	4.6	ΕΤΠΑ	165, 166	Σήμανση σημείων ενδιαφέροντος Δήμου Κιλελέρ	Δήμος Κιλελέρ	Δήμος Κιλελέρ	100.000,00 €	0,50	0,50	0,00	0,30	Επανυποβολή
32	4	1	1.1	4Α	4.6	ΕΤΠΑ	166	Ανάδειξη χώρου αρχαίων λατομείων Χασάμπαλης (Ομορφοχωρίου)	Δήμος Κιλελέρ	Δήμος Κιλελέρ	1.000.000,00 €	0,50	0,50	0,00	0,30	Νέα
33	4	1	1.1	4Α	4.6	ΕΤΠΑ	167	Ενσωμάτωση του Γεωπάρκου Μετεώρων-Πύλης, όπως υποβλήθηκε ο σχετικός φάκελος στην Unesco για τον χαρακτηρισμό του ως γεωπάρκου παγκόσμιας σημασίας	Δήμος Μετεώρων	Δήμος Μετεώρων	300.000,00 €	0,50	0,50	0,00	0,30	Νέα



Α/Α	Στόχος Πολιτικής Π. Θεσσαλία	Προτεραιότητα ΟΧΕ Δ.Π.Τ.	Ειδικός Στόχος ΟΧΕ Δ.Π.Τ.	Προτεραιότητα Π. Θεσσαλία	Ειδικός Στόχος Π. Θεσσαλία	Ταμείο	Πεδίο Παρέμβασης Π. Θεσσαλία	Τίτλος Έργου	Φορέας Πρότασης	Φορέας Υλοποίησης	Ενδεικτικός Π/Υ (€)	Κριτήρια Ιεράρχησης Έργων / Δράσεων				Προέλευση Πρότασης
												Σκοπιμότητα / Αποδοτικότητα	Συνέργεια / Συμπληρωματικότητα	Ωριμότητα	Δείκτης Προτεραιότητας	
34	4	1	1.1	4Α	4.6	ΕΤΠΑ	165, 166	Θεσσαλικά Άγραφα - Ιστορία, φυσικό περιβάλλον, θρησκεία, μνημεία	Ένωση Αγραφιώτικων χωριών Καρδίτσας και Ευρυτανίας	-	800.000,00 €	0,50	0,50	0,00	0,30	Νέα
35	4	1	1.1	4Α	4.6	ΕΤΠΑ	167	Περιπατικός και ορειβατικός τουρισμός στα Θεσσαλικά Άγραφα	Ένωση Αγραφιώτικων χωριών Καρδίτσας και Ευρυτανίας	-	1.500.000,00 €	0,50	0,50	0,00	0,30	Νέα
36	4	1	1.1	4Α	4.6	ΕΤΠΑ	166	Κέντρο ιστορίας και πολιτισμού Αγράφων	Ένωση Αγραφιώτικων χωριών Καρδίτσας και Ευρυτανίας	-	900.000,00 €	0,50	0,50	0,00	0,30	Νέα
37	5	1	1.1	5	5.2	ΕΤΠΑ	083	Δημιουργία ποδηλατικής διαδρομής παράλληλα του οδικού άξονα Τρικάλων-Καλαμπάκας και ταυτόχρονη δημιουργία περιπατητικής διαδρομής	Εξελεγκτική Επιτροπή της Ένωσης Γεωγράφων Ελλάδας (μέλος)	-	-	0,50	0,50	0,00	0,30	Νέα
38	4	1	1.1	4Α	4.6	ΕΤΠΑ	165	Δημιουργία χώρων άθλησης (κλειστά και ανοιχτά γήπεδα) στις ορεινές περιοχές για προσέλκυση αθλητικού τουρισμού (Λίμνη Πλαστήρα, Ασπροτόταμος, Πετρούλι)	Εξελεγκτική Επιτροπή της Ένωσης Γεωγράφων Ελλάδας (μέλος)	-	-	0,50	0,50	0,00	0,30	Νέα



Α/Α	Στόχος Πολιτικής Π. Θεσσαλία	Προτεραιότητα ΟΧΕ Δ.Π.Τ.	Ειδικός Στόχος ΟΧΕ Δ.Π.Τ.	Προτεραιότητα Π. Θεσσαλία	Ειδικός Στόχος Π. Θεσσαλία	Ταμείο	Πεδίο Παρέμβασης Π. Θεσσαλία	Τίτλος Έργου	Φορέας Πρότασης	Φορέας Υλοποίησης	Ενδεικτικός Π/Υ (€)	Κριτήρια Ιεράρχησης Έργων / Δράσεων				Προέλευση Πρότασης
												Σκοπιμότητα / Αποδοτικότητα	Συνέργεια / Συμπληρωματικότητα	Ωριμότητα	Δείκτης Προτεραιότητας	
39	4	1	1.1	4Α	4.6	ΕΤΠΑ	165	Ανάπλαση της περιοχής του Σταδίου Τρικάλων και ως χώρος βάσης του DMO Δ. Θεσσαλίας	Εξελεγκτική Επιτροπή της Ένωσης Γεωγράφων Ελλάδας (μέλος)	-	-	0,50	0,50	0,00	0,30	Νέα
40	4	1	1.1	4Α	4.6	ΕΤΠΑ	167	Ανάπτυξη του πεζοπορικού τουρισμού μέσω της ενίσχυσης του υπάρχοντος δικτύου χαράσσοντας νέα σύγχρονα συμπληρωματικά μονοπάτια στη δασική έκταση περιμετρικά του οικισμού συμπεριλαμβάνοντας σημεία πολιτιστικού ενδιαφέροντος	Σύλλογος Ανατολιτών «Ιωάννης ο Πρόδρομος»	-	-	0,50	0,50	0,00	0,30	Νέα
41	4	1	1.1	4Α	4.6	ΕΤΠΑ	167	Προστασία, Ανάπτυξη και Προβολή της Φυσικής Κληρονομιάς και του Οικοτουρισμού στην Περιοχή Μεσοχώρα - Αχελώος Ποταμός	Σύνδεσμος Κατακλυζομένων Μεσοχώρας "Ο Αχελώος"	-	-	0,50	0,50	0,00	0,30	Νέα
42	4	1	1.1	4Α	4.6	ΕΤΠΑ	167	Ορός Χατζή: Το Πιο Αλπικό Βουνό της Περιοχής "Απάτητα Βουνά" Νέος Δορυφόρος Μεσοχώρα - Αχελώος (Δήμος Πύλης)	Σύνδεσμος Κατακλυζομένων Μεσοχώρας "Ο Αχελώος"	-	-	0,50	0,50	0,00	0,30	Νέα
43	4	1	1.1	4Α	4.6	ΕΤΠΑ	166	Καμάρα Μεσοχώρας - Πολιτιστικά μνημεία, Νέος δορυφόρος Μεσοχώρα - Αχελώος (Δήμος Πύλης)	Σύνδεσμος Κατακλυζομένων Μεσοχώρας "Ο Αχελώος"	-	-	0,50	0,50	0,00	0,30	Νέα
44	4	1	1.1	4Α	4.6	ΕΤΠΑ	166	Δημιουργία μουσείου Μεσοχώρας φυσικής και πολιτιστικής ιστορίας - κληρονομιάς, Νέος δορυφόρος Μεσοχώρα - Αχελώος (Δήμος Πύλης)	Σύνδεσμος Κατακλυζομένων Μεσοχώρας "Ο Αχελώος"	-	-	0,50	0,50	0,00	0,30	Νέα



Α/Α	Στόχος Πολιτικής Π. Θεσσαλία	Προτεραιότητα ΟΧΕ Δ.Π.Τ.	Ειδικός Στόχος ΟΧΕ Δ.Π.Τ.	Προτεραιότητα Π. Θεσσαλία	Ειδικός Στόχος Π. Θεσσαλία	Ταμείο	Πεδίο Παρέμβασης Π. Θεσσαλία	Τίτλος Έργου	Φορέας Πρότασης	Φορέας Υλοποίησης	Ενδεικτικός Π/Υ (€)	Κριτήρια Ιεράρχησης Έργων / Δράσεων				Προέλευση Πρότασης
												Σκοπιμότητα / Αποδοτικότητα	Συνέργεια / Συμπληρωματικότητα	Ωριμότητα	Δείκτης Προτεραιότητας	
45	4	1	1.1.	4Α	4.6	ΕΤΠΑ	165, 166	Restart: Περιφερειακό πολυθεματικό φεστιβάλ	Ιδιώτης	-	-	0,50	0,50	0,00	0,30	Νέα
46	4	1	1.1	4Α	4.6	ΕΤΠΑ	166	Συντήρηση – Αποκατάσταση Λιθόστρωτων διαδρομών Δ.Ε. Αφετών	Δήμος Νοτίου Πηλίου	Δήμος Νοτίου Πηλίου	300.000,00 €	0,50	0,50	0,00	0,30	Νέα
47	4	1	1.1	4Α	4.6	ΕΤΠΑ	166	Ανάδειξη – Προβολή Μνημείου Ι.Ν. Αγ. Αθανάσιου Αγ. Γεωργίου Νηλείας	Δήμος Νοτίου Πηλίου	Δήμος Νοτίου Πηλίου	120.000,00 €	0,50	0,50	0,00	0,30	Νέα
48	4	1	1.1	4Α	4.6	ΕΤΠΑ	166	Δράση ψηφιακής προβολής μουσείου Γλύπτη Νικόλα (ψηφιακός μεταφραστής)	Δήμος Νοτίου Πηλίου	Δήμος Νοτίου Πηλίου	35.000,00 €	0,50	0,50	0,00	0,30	Νέα
49	4	1	1.1	4Α	4.6	ΕΤΠΑ	166	Αναβάθμιση, αποκατάσταση και ψηφιακές δράσεις στο πολιτιστικό κέντρο «CERN» Νεοχωρίου	Δήμος Νοτίου Πηλίου	Δήμος Νοτίου Πηλίου	190.000,00 €	0,50	0,50	0,00	0,30	Νέα
50	4	1	1.1	4Α	4.6	ΕΤΠΑ	166	Δημιουργία ψηφιακού διαδραστικού Κέντρου Πολιτιστικής Κληρονομιάς στο Πολιτιστικό Κέντρο "Οικία Κύρου «Τζωρτζέικο»"	Δήμος Νοτίου Πηλίου	Δήμος Νοτίου Πηλίου	35.000,00 €	0,50	0,50	0,00	0,30	Νέα
51	5	1	1.1	5	5.2	ΕΤΠΑ	083	Δημιουργία και Σήμανση Ποδηλατικής Διαδρομής Ορεινών Οικισμών Πηλίου	Δήμος Νοτίου Πηλίου	Δήμος Νοτίου Πηλίου	290.000,00 €	0,50	0,50	0,00	0,30	Νέα
52	4	1	1.1	4Α	4.6	ΕΤΠΑ	166	Δημιουργία ψηφιακού διαδραστικού Μουσείου Ραδιοφώνου Λαύκου	Δήμος Νοτίου Πηλίου	Δήμος Νοτίου Πηλίου	35.000,00 €	0,50	0,50	0,00	0,30	Νέα
53	4	1	1.1	4Α	4.6	ΕΤΠΑ	166	Αναβάθμιση "Φάμπιου" Μουσείου Λαύκου	Δήμος Νοτίου Πηλίου	Δήμος Νοτίου Πηλίου	75.000,00 €	0,50	0,50	0,00	0,30	Νέα



Α/Α	Στόχος Πολιτικής Π. Θεσσαλία	Προτεραιότητα ΟΧΕ Δ.Π.Τ.	Ειδικός Στόχος ΟΧΕ Δ.Π.Τ.	Προτεραιότητα Π. Θεσσαλία	Ειδικός Στόχος Π. Θεσσαλία	Ταμείο	Πεδίο Παρέμβασης Π. Θεσσαλία	Τίτλος Έργου	Φορέας Πρότασης	Φορέας Υλοποίησης	Ενδεικτικός Π/Υ (€)	Κριτήρια Ιεράρχησης Έργων / Δράσεων				Προέλευση Πρότασης
												Σκοπιμότητα / Αποδοτικότητα	Συνέργεια / Συμπληρωματικότητα	Ωριμότητα	Δείκτης Προτεραιότητας	
54	4	1	1.1	4A	4.6	ΕΤΠΑ	166	Δίκτυο Μονοπατιών (βελτίωση προσβασιμότητας, σήμανση, ανάδειξη και προβολή, εκσυγχρονισμός και εκπαίδευση εργαζομένων, βελτιστοποίηση παρεχόμενων υπηρεσιών εντός δικτύου)	Δήμος Μετεώρων	Δήμος Μετεώρων	500.000,00 €	0,50	0,50	0,00	0,30	Επανεξέταση
55	4	1	1.1	4A	4.6	ΕΤΠΑ	166	Ψηφιακός Ξεναγός Δήμου Μετεώρων (χαρτογράφηση δήμου, εφαρμογή νέων τεχνολογιών, ποιοτική αναβάθμιση και διαχείριση φέρουσας ικανότητας επισκεπτών με στόχευση στην αποδοτικότητα του επισκέπτη)	Δήμος Μετεώρων	Δήμος Μετεώρων	85.000,00 €	0,50	0,50	0,00	0,30	Επανεξέταση
56	4	1	1.1	4A	4.6	ΕΤΠΑ	166	Έμφαση σε προϊστορικά μνημεία	Σωματείο ΔΙΑΖΩΜΑ	Υπουργείο Πολιτισμού	0,00 €	0,50	0,50	0,00	0,30	Επανεξέταση
57	4	1	1.1	4A	4.6	ΕΤΠΑ	166	Ανάπλαση Μνημείου Ιπποκράτη και Δημιουργία Μουσείου Εικονικής (virtual) Παρουσίασης Εκθεμάτων με θέμα τον Ιπποκράτη	Δήμος Λαρισαίων	Δήμος Λαρισαίων	550.000,00 €	0,50	0,50	0,00	0,30	Επανεξέταση
58	4	1	1.1	4A	4.6	ΕΤΠΑ	166	Αποκατάσταση, ανάδειξη και προβολή του ιστορικού Διατηρητέου Μνημείου Φάρου Τρίκερι	Υπηρεσία Φάρων	Υπηρεσία Φάρων	700.000,00 €	0,50	0,50	0,00	0,30	Επανεξέταση
59	4	1	1.1	4A	4.6	ΕΤΠΑ	166	Διασύνδεση της περιοχής των Μονών των Μετεώρων με τα βυζαντινά μνημεία της περιοχής Ολύμπου - Ελασσόνας και με αυτά της Θεσσαλονίκης	Πρόταση συμβούλου	Περιφέρεια Θεσσαλίας	100.000,00 €	0,50	0,50	0,00	0,30	Επανεξέταση



Α/Α	Στόχος Πολιτικής Π. Θεσσαλία	Προτεραιότητα ΟΧΕ Δ.Π.Τ.	Ειδικός Στόχος ΟΧΕ Δ.Π.Τ.	Προτεραιότητα Π. Θεσσαλία	Ειδικός Στόχος Π. Θεσσαλία	Ταμείο	Πεδίο Παρέμβασης Π. Θεσσαλία	Τίτλος Έργου	Φορέας Πρότασης	Φορέας Υλοποίησης	Ενδεικτικός Π/Υ (€)	Κριτήρια Ιεράρχησης Έργων / Δράσεων				Προέλευση Πρότασης
												Σκοπιμότητα / Αποδοτικότητα	Συνέργεια / Συμπληρωματικότητα	Ωριμότητα	Δείκτης Προτεραιότητας	
60	4	1	1.1	4Α	4.6	ΕΤΠΑ	165	Μελέτη και υλοποίηση έργου ανάπτυξης δομημένου συστήματος πληροφόρησης κατοίκων και επισκεπτών με πινακίδες, χώρων, μνημείων πολιτισμού και φύσης και αναγνωρισμένων μονοπατιών και διασύνδεσή τους με ψηφιακή σήμανση	Πρόταση συμβούλου	Περιφέρεια Θεσσαλίας	60.000,00 €	0,00	1,00	0,00	0,20	Επανεξέταση
61	4	1	1.1	4Α	4.6	ΕΤΠΑ	165	Δράσεις γαστρονομικού τουρισμού - Ανάδειξης προϊόντων ΠΟΠ	Δήμος Κιλελέρ	Δήμος Κιλελέρ	500.000,00 €	0,50	0,00	0,00	0,20	Επανυποβολή
62	4	1	1.1.	4Α	4.6	ΕΤΠΑ	165, 166	Website app χάρτης εμπειριών Πηλίου (και Θεσσαλίας σε επέκταση)	Ιδιώτης	-	-	0,50	0,00	0,00	0,20	Νέα
63	4	1	1.1	4Α	4.6	ΕΤΠΑ	167	Λειτουργία Ομάδας Άμεσης Επέμβασης (ΟΑΕ-ΓΕΩΠΑΡΚΟΥ)	Αναπτυξιακή Τρικάλων ΑΑΕ ΟΤΑ – ΚΕΝΑΚΑΠ ΑΕ	Φορέας Διαχείρισης Γεωπάρκου Μετεώρων - Πύλης	150.000,00 €	0,00	0,50	0,00	0,10	Νέα
64	-	-	-	-	-	ΕΤΠΑ	-	Ανάδειξη μνημείου "Κολλιάδη" - Μετατροπή σε ξενώνα	Δήμος Νοτίου Πηλίου	Δήμος Νοτίου Πηλίου	390.000,00 €	0,00	0,00	0,00	0,00	Νέα
65	-	-	-	-	-	ΕΤΠΑ	-	Ανακατασκευή των στάσεων του Υπεραστικού ΚΤΕΛ, ώστε να εναρμονίζονται με το φυσικό περιβάλλον και την αρχιτεκτονική του τόπου - Έξυπνες στάσεις ΜΜΜ	Δήμος Νοτίου Πηλίου	Δήμος Νοτίου Πηλίου	190.000,00 €	0,00	0,00	0,00	0,00	Νέα
66	-	-	-	-	-	ΕΤΠΑ	-	Προμήθεια κατάλληλων λεωφορείων (mini bus, 20-24 θέσεων) για την μεταφορά επισκεπτών	Πρόταση συμβούλου	Δήμοι	300.000,00 €	0,00	0,00	0,00	0,00	Επανεξέταση



Α/Α	Στόχος Πολιτικής Π. Θεσσαλία	Προτεραιότητα ΟΧΕ Δ.Π.Τ.	Ειδικός Στόχος ΟΧΕ Δ.Π.Τ.	Προτεραιότητα Π. Θεσσαλία	Ειδικός Στόχος Π. Θεσσαλία	Ταμείο	Πεδίο Παρέμβασης Π. Θεσσαλία	Τίτλος Έργου	Φορέας Πρότασης	Φορέας Υλοποίησης	Ενδεικτικός Π/Υ (€)	Κριτήρια Ιεράρχησης Έργων / Δράσεων				Προέλευση Πρότασης
												Σκοπιμότητα / Αποδοτικότητα	Συνέργεια / Συμπληρωματικότητα	Ωριμότητα	Δείκτης Προτεραιότητας	
Ειδικός Στόχος 1.2: Αύξηση των επισκεπτών και της αναγνωρισιμότητας των πολιτιστικών πόρων											6.220.000,00 €					
68	4	1	1.2	5	5.2	ΕΤΠΑ	165, 166	Ψηφιακή προβολή και ανάδειξη του Πολιτιστικού και Τουριστικού αποθέματος της Περιφέρειας Θεσσαλίας	Πρόταση συμβούλου	Περιφέρεια Θεσσαλίας	100.000,00 €	1,00	1,00	0,50	0,80	Νέα
	4	1	1.2	5	5.2	ΕΤΠΑ	017				1.000.000,00 €					Νέα
69	4	1	1.2	5	5.2	ΕΤΠΑ	166	Διαδρομή Διαφωτισμού στη Θεσσαλία (Πύλη / Portal Τουρισμού – Πολιτισμού & Μουσεία Τσέπης / Pocket Museums)	Πρόταση συμβούλου	Περιφέρεια Θεσσαλίας	50.000,00 €	1,00	1,00	0,50	0,80	Νέα
	4	1	1.2	5	5.2	ΕΤΠΑ	017				550.000,00 €					Νέα
70	4	1	1.2	5	5.2	ΕΤΠΑ	017	Branding Διαδρομής Πολιτισμού – Τουρισμού στη Περιφέρεια Θεσσαλίας (Marketing και ψηφιακές εφαρμογές της Πολιτιστικής Διαδρομής: marketing plan, logo και δημιουργικό, επιλογή μέσων ανά αγορά, υλοποίηση, ψηφιακό marketing, αλλά και ψηφιακές εφαρμογές εξυπηρέτησης και πληροφόρησης τουριστών επί τόπου στους αρχαιολογικούς χώρους (ψηφιακοί ξεναγοί, πινακίδες σήμανσης σημείων ενδιαφέροντος, έρευνες)	Πρόταση συμβούλου	Περιφέρεια Θεσσαλίας	500.000,00 €	1,00	1,00	0,50	0,80	Νέα
71	4	1	1.2	5	5.2	ΕΤΠΑ	165, 166	Ψηφιακό εικονικό μουσείο της ιστορίας της Περιφέρειας Θεσσαλίας	Πρόταση συμβούλου	Περιφέρεια Θεσσαλίας	90.000,00 €	0,50	1,00	0,50	0,60	Νέα
	4	1	1.2	5	5.2	ΕΤΠΑ	017				800.000,00 €					Νέα
72	4	1	1.2	4Α	4.6	ΕΤΠΑ	166	Ψηφιακές δράσεις τεκμηρίωσης και ανάδειξης του πολιτιστικού αποθέματος της βιβλιοθήκης του συλλόγου "οι Τρεις Ιεράρχαι"	Περιφέρεια Θεσσαλίας	Περιφέρεια Θεσσαλίας	30.000,00 €	0,50	0,50	0,50	0,50	Νέα
	4	1	1.2	-	-	ΕΤΠΑ	017				200.000,00 €					Νέα



Α/Α	Στόχος Πολιτικής Π. Θεσσαλία	Προτεραιότητα ΟΧΕ Δ.Π.Τ.	Ειδικός Στόχος ΟΧΕ Δ.Π.Τ.	Προτεραιότητα Π. Θεσσαλία	Ειδικός Στόχος Π. Θεσσαλία	Ταμείο	Πεδίο Παρέμβασης Π. Θεσσαλία	Τίτλος Έργου	Φορέας Πρότασης	Φορέας Υλοποίησης	Ενδεικτικός Π/Υ (€)	Κριτήρια Ιεράρχησης Έργων / Δράσεων				Προέλευση Πρότασης
												Σκοπιμότητα / Αποδοτικότητα	Συνέργεια / Συμπληρωματικότητα	Ωριμότητα	Δείκτης Προτεραιότητας	
73	4	1	1.2	5	5.2	ΕΤΠΑ	167	Προμήθεια και Εγκατάσταση info kiosk	Αναπτυξιακή Τρικάλων ΑΑΕ ΟΤΑ – ΚΕΝΑΚΑΠ ΑΕ	Φορέας Διαχείρισης Γεωπάρκου Μετεώρων - Πύλης	150.000,00 €	0,50	0,50	0,50	0,50	Νέα
74	4	1	1.2	5	5.2	ΕΤΠΑ	167	Δημιουργία ψηφιακού ξεναγού (εφαρμογή κινητών)	Αναπτυξιακή Τρικάλων ΑΑΕ ΟΤΑ – ΚΕΝΑΚΑΠ ΑΕ	Φορέας Διαχείρισης Γεωπάρκου Μετεώρων - Πύλης	10.000,00 €	0,50	0,50	0,50	0,50	Νέα
	4	1	1.2	5	5.2	ΕΤΠΑ	017				40.000,00 €					Νέα
75	4	1	1.2	4Α	4.6	ΕΤΠΑ	166	Δράσεις λαογραφικού – παραδοσιακού τουρισμού	Δήμος Κιλελέρ	Δήμος Κιλελέρ	500.000,00 €	0,50	0,50	0,00	0,30	Επανυποβολή
76	4	1	1.2	4Α	4.6	ΕΤΠΑ	166	Δράσεις εκπαιδευτικού – μαθητικού τουρισμού	Δήμος Κιλελέρ	Δήμος Κιλελέρ	500.000,00 €	0,50	0,50	0,00	0,30	Επανυποβολή
77	4	1	1.2	4Α	4.6	ΕΤΠΑ	165	Δράσεις αθλητικού τουρισμού	Δήμος Κιλελέρ	Δήμος Κιλελέρ	500.000,00 €	0,50	0,50	0,00	0,30	Επανυποβολή
78	4	1	1.2	4Α	4.6	ΕΤΠΑ	166	Ηλεκτρονικές και ψηφιακές δράσεις προβολής ΟΧΕ	Δήμος Κιλελέρ	Δήμος Κιλελέρ	1.000.000,00 €	0,50	0,50	0,00	0,30	Επανυποβολή
79	4	1	1.2	4Α	4.6	ΕΤΠΑ	166	Παραγωγή μικρού ή μεγάλου μήκους ταινίας (τηλεταινίας)	Ιδιώτης	-	-	0,50	0,00	0,00	0,20	Νέα
80	4	1	1.2	4Α	4.6	ΕΤΠΑ	165, 166	Διοργάνωση ταξιδιών εξοικείωσης - φιλοξενίας (fam trips)	Πρόταση Συμβούλου	Περιφέρεια Θεσσαλίας	200.000,00 €	0,50	0,00	0,00	0,20	Επανεξέταση



Α/Α	Στόχος Πολιτικής Π. Θεσσαλία	Προτεραιότητα ΟΧΕ Δ.Π.Τ.	Ειδικός Στόχος ΟΧΕ Δ.Π.Τ.	Προτεραιότητα Π. Θεσσαλία	Ειδικός Στόχος Π. Θεσσαλία	Ταμείο	Πεδίο Παρέμβασης Π. Θεσσαλία	Τίτλος Έργου	Φορέας Πρότασης	Φορέας Υλοποίησης	Ενδεικτικός Π/Υ (€)	Κριτήρια Ιεράρχησης Έργων / Δράσεων				Προέλευση Πρότασης
												Σκοπιμότητα / Αποδοτικότητα	Συνέργεια / Συμπληρωματικότητα	Ωριμότητα	Δείκτης Προτεραιότητας	
Αναπτυξιακός Στόχος 2: Διαμόρφωση ενός Εξωστρεφούς και Ανταγωνιστικού Παραγωγικού Ιστού, στον Τομέα του Πολιτισμού – Τουρισμού											6.960.000,00 €					
Ειδικός Στόχος 2.1: Δικτύωση Φορέων Πολιτισμού και Τουρισμού, Ανάπτυξη Καινοτόμων και Εξωστρεφών Υπηρεσιών Πολιτιστικού Τουρισμού											5.710.000,00 €					
81	4	2	2.1	4B	4.1	ΕΚΤ+	134	Ενίσχυση της απασχόλησης στους πολιτιστικούς πόρους	Πρόταση Συμβούλου	Υπουργείο Πολιτισμού	400.000,00 €	1,00	1,00	1,00	1,00	Επανεξέταση
82	4	2	2.1	4A	4.6	ΕΤΠΑ	165	Σύνδεση της Πολιτιστικής Διαδρομής με την τοπική επιχειρηματικότητα και εν τέλει με την τοπική κοινωνία (cluster επιχειρήσεων)	Σωματείο ΔΙΑΖΩΜΑ	Περιφέρεια Θεσσαλίας	300.000,00 €	1,00	1,00	0,50	0,80	Επανεξέταση
83	4	2	2.1	4B	4.1	ΕΚΤ+	134	Ανάπτυξη δεξιοτήτων επαγγελματιών - απασχολούμενων στον πολιτισμό - τουρισμό (κατάρτιση)	Πρόταση Συμβούλου	Περιφέρεια Θεσσαλίας / Δήμοι	300.000,00 €	1,00	0,50	0,50	0,70	Επανεξέταση
84	4	2	2.1	4B	4.1	ΕΤΠΑ	137, 138	Ενίσχυση των επιχειρήσεων της περιοχής παρέμβασης στους τομείς αγροδιατροφής, τουρισμού και πολιτισμού	Πρόταση συμβούλου	Επιχειρήσεις της Διαδρομής	500.000,00 €	1,00	0,50	0,50	0,70	Νέα
	4	2	2.1	-	-	ΕΤΠΑ	029				2.000.000,00 €					Νέα
85	4	2	2.1	4A	4.6	ΕΤΠΑ	166	Ενίσχυση των φεστιβάλ ή γιορτών στα πλαίσια της Διαδρομής		Δήμοι	150.000,00 €	0,50	0,50	0,00	0,30	Επανεξέταση



Α/Α	Στόχος Πολιτικής Π. Θεσσαλία	Προτεραιότητα ΟΧΕ Δ.Π.Τ.	Ειδικός Στόχος ΟΧΕ Δ.Π.Τ.	Προτεραιότητα Π. Θεσσαλία	Ειδικός Στόχος Π. Θεσσαλία	Ταμείο	Πεδίο Παρέμβασης Π. Θεσσαλία	Τίτλος Έργου	Φορέας Πρότασης	Φορέας Υλοποίησης	Ενδεικτικός Π/Υ (€)	Κριτήρια Ιεράρχησης Έργων / Δράσεων				Προέλευση Πρότασης
												Σκοπιμότητα / Αποδοτικότητα	Συνέργεια / Συμπληρωματικότητα	Ωριμότητα	Δείκτης Προτεραιότητας	
86	4	2	2.1	4Α	4.6	ΕΤΠΑ	165, 166	Δράσεις δικτύωσης ΟΧΕ	Δήμος Κιλελέρ	Δήμος Κιλελέρ	300.000,00 €	0,50	0,50	0,00	0,30	Επανυποβολή
87	4	2	2.1	4Α	4.6	ΕΤΠΑ	165	Δημιουργία Εφαρμογής «ευφυΐας επισκεπτών» «Guests Intelligence (GI)» για τον σχεδιασμό στρατηγικής για την Τοπική και Περιφερειακή τουριστική ανάπτυξη	Α.Μ.Κ.Ε. «Περιφερειακή Πρωτοβουλία για την Ευρώπη / «Régional Initiative for Europe»	-	-	0,50	0,50	0,00	0,30	Νέα
88	4	2	2.1	4Α	4.6	ΕΤΠΑ	165	Ανάπτυξη Τοπικού Συμφώνου Ποιότητας	Πρόταση Συμβούλου	Περιφέρεια Θεσσαλίας	60.000,00 €	0,50	0,50	0,00	0,30	Επανεξέταση
89	4	2	2.1	4Α	4.6	ΕΤΠΑ	165	Ενίσχυση νέων και υφιστάμενων επιχειρήσεων στους τομείς του πολιτιστικού τουρισμού και των ειδικών μορφών τουρισμού	Πρόταση Συμβούλου	Επιχειρήσεις της Διαδρομής	1.000.000,00 €	0,50	0,50	0,00	0,30	Επανεξέταση
90	4	2	2.1	4Α	4.6	ΕΤΠΑ	165, 166	Σύνδεση δημιουργικής βιομηχανίας με το τουριστικό προϊόν	Πρόταση Συμβούλου	Επιχειρήσεις της Διαδρομής	200.000,00 €	0,50	0,50	0,00	0,30	Επανεξέταση
91	4	2	2.1	4Α	4.6	ΕΤΠΑ	165	Πρόγραμμα ενίσχυσης των πλάνων προβολής και προώθησης των τουριστικών επιχειρήσεων	Πρόταση Συμβούλου	Επιχειρήσεις της Διαδρομής	200.000,00 €	0,50	0,50	0,00	0,30	Επανεξέταση
92	4	2	2.1	4Α	4.6	ΕΤΠΑ	166	Αναβάθμιση των παρεχόμενων υπηρεσιών των πολιτιστικών πόρων της Διαδρομής προς τους επισκέπτες.	Πρόταση Συμβούλου	Υπουργείο Πολιτισμού	300.000,00 €	0,50	0,50	0,00	0,30	Επανεξέταση



Α/Α	Στόχος Πολιτικής Π. Θεσσαλία	Προτεραιότητα ΟΧΕ Δ.Π.Τ.	Ειδικός Στόχος ΟΧΕ Δ.Π.Τ.	Προτεραιότητα Π. Θεσσαλία	Ειδικός Στόχος Π. Θεσσαλία	Ταμείο	Πεδίο Παρέμβασης Π. Θεσσαλία	Τίτλος Έργου	Φορέας Πρότασης	Φορέας Υλοποίησης	Ενδεικτικός Π/Υ (€)	Κριτήρια Ιεράρχησης Έργων / Δράσεων				Προέλευση Πρότασης
												Σκοπιμότητα / Αποδοτικότητα	Συνέργεια / Συμπληρωματικότητα	Ωριμότητα	Δείκτης Προτεραιότητας	
Ειδικός Στόχος 2.2: Ενίσχυση Τοπικών και Περιφερειακών Δομών Διακυβέρνησης – Δημιουργία Οργανισμού Διαχείρισης και Προώθησης Προορισμού (Destination Management & Marketing Organization)											1.250.000,00 €					
93	2	2	2.2	5	5.2	ΕΤΠΑ	165	Σύσταση και ανάπτυξη δραστηριοτήτων Οργανισμού & Συστήματος Διαχείρισης Προορισμού (Destination Management Organization) στη Περιφέρεια Θεσσαλίας	Πρόταση Συμβούλου	Περιφέρεια Θεσσαλίας	1.000.000,00 €	1,00	1,00	0,50	0,80	Νέα
94	TB	2	2.2	6A	TA36(4)	ΕΤΠΑ	180, 182	Τεχνική Υποστήριξη Χωρικού Φορέα	Πρόταση Συμβούλου	Περιφέρεια Θεσσαλίας	150.000,00 €	1,00	1,00	0,50	0,80	Νέα
95	TB	2	2.2	6A	TA36(4)	ΕΤΠΑ	179	Δράσεις Δημοσιότητας	Πρόταση Συμβούλου	Περιφέρεια Θεσσαλίας	100.000,00 €	1,00	1,00	0,50	0,80	Νέα
96	2	2	2.2	4A	4.6	ΕΤΠΑ	165	Δημιουργία DMO Δυτικής Θεσσαλίας	Εξελεγκτική Επιτροπή της Ένωσης Γεωγράφων Ελλάδας (μέλος)	-	-	0,50	0,50	0,00	0,30	Νέα
97	2	2	2.2	4A	4.6	ΕΤΠΑ	165	Διακυβέρνηση της Πολιτιστικής Διαδρομής: επιλογή τοπικού αναπτυξιακού φορέα, που θ'αναλάβει την εξασφάλιση ενιαίας ποιότητας κατά μήκος της Πολιτιστικής Διαδρομής και θα ενημερώνει διαρκώς για τυχόν προβλήματα ή αλλαγές στα επί μέρους στοιχεία της, θα υλοποιεί το marketing και τις ψηφιακές ...	Σωματείο ΔΙΑΖΩΜΑ	Περιφέρεια Θεσσαλίας	0,00 €	0,50	0,50	0,00	0,30	Επανεξέταση



Α/Α	Στόχος Πολιτικής Π. Θεσσαλία	Προτεραιότητα ΟΧΕ Δ.Π.Τ.	Ειδικός Στόχος ΟΧΕ Δ.Π.Τ.	Προτεραιότητα Π. Θεσσαλία	Ειδικός Στόχος Π. Θεσσαλία	Ταμείο	Πεδίο Παρέμβασης Π. Θεσσαλία	Τίτλος Έργου	Φορέας Πρότασης	Φορέας Υλοποίησης	Ενδεικτικός Π/Υ (€)	Κριτήρια Ιεράρχησης Έργων / Δράσεων					Πρόελευση Πρότασης
												Σκοπιμότητα / Αποδοτικότητα	Συνέργεια / Συμπληρωματικότητα	Ωριμότητα	Δείκτης Προτεραιότητας		
Συνολικός Προϋπολογισμός Έργων και Δράσεων (ΕΚΤ+)											700.000,00 €						
Συνολικός Προϋπολογισμός Έργων και Δράσεων (ΕΤΠΑ)											46.767.000,00 €						
Συνολικός Προϋπολογισμός Έργων και Δράσεων											47.467.000,00 €						
Συνολικός Προϋπολογισμός Νέων Έργων και Δράσεων											20.235.000,00 €						
Συνολικός Προϋπολογισμός επανυποβληθέντων Έργων και Δράσεων											12.392.000,00 €						
Συνολικός Προϋπολογισμός Επανεξετασθέντων Έργων και Δράσεων											8.705.000,00 €						
Συνολικός Προϋπολογισμός Έργων Phasing / Μεταφερόμενων											6.135.000,00 €						

Πηγή: Ιδία Επεξεργασία

Οι παρεμβάσεις που συγκέντρωσαν βαθμολογία ίση ή μεγαλύτερη του 0,60 θεωρούνται ότι είναι πιο σκόπιμες, παρουσιάζουν ικανοποιητική αποδοτικότητα, έχουν συνέργεια / συμπληρωματικότητα με τα υπόλοιπα έργα / δράσεις και διαθέτουν υψηλή ωριμότητα ή δυνατότητα γρήγορης ωρίμανσης. Στον πίνακα που ακολουθεί παρουσιάζονται οι προτεινόμενες παρεμβάσεις που επιλέχθηκαν για περαιτέρω εξειδίκευση και υλοποίηση στο πλαίσιο της ΟΧΕ Διαδρομής Πολιτισμού – Τουρισμού.



Πίνακας 22: Προτεινόμενες Παρεμβάσεις που Επιλέχθηκαν για Περαιτέρω Εξειδίκευση και Υλοποίηση στο πλαίσιο της ΟΧΕ Διαδρομής Πολιτισμού – Τουρισμού

Α/Α	Στόχος Πολιτικής Π. Θεσσαλία	Προτεραιότητα ΟΧΕ Δ.Π.Τ.	Ειδικός Στόχος ΟΧΕ Δ.Π.Τ.	Προτεραιότητα Π. Θεσσαλία	Ειδικός Στόχος Π. Θεσσαλία	Ταμείο	Πεδίο Παρέμβασης Π. Θεσσαλία	Τίτλος Έργου	Φορέας Πρότασης	Φορέας Υλοποίησης	Ενδεικτικός Π/Υ (€)	Κριτήρια Ιεράρχησης Έργων / Δράσεων					Προέλευση Πρότασης
												Σκοπιμότητα / Αποδοτικότητα	Συνέργεια / Συμπληρωματικότητα	Οριμότητα	Δείκτης Προτεραιότητας		
Αναπτυξιακός Στόχος 1: Προστασία και Ανάδειξη Πολιτιστικού Αποθέματος – Αξιοποίηση της Τουριστικής Δυναμικής												13.182.000,00 €					
Ειδικός Στόχος 1.1: Διατήρηση και Ανάδειξη Φυσικής και Πολιτιστικής Κληρονομιάς και Αναβάθμιση Τουριστικών Υποδομών												10.092.000,00 €					
1	4	1	1.1	5	5.2	ΕΤΠΑ	166	Προστασία, Ενοποίηση και Ανάδειξη του Αρχαιολογικού Χώρου Διμηνίου (MIS: 5051091) - Phasing	ΕΥΔ-Π Θεσσαλίας	Εφορεία Αρχαιοτήτων Μαγνησίας (Βόλος)	1.500.000,00 €	1,00	1,00	1,00	1,00	Phasing / Μεταφερόμενα	
2	4	1	1.1	5	5.2	ΕΤΠΑ	166	Στερέωση, αποκατάσταση και ανάδειξη αρχαίου θεάτρου Φθιωτίδων Θηβών (MIS: 5051793) - Phasing	ΕΥΔ-Π Θεσσαλίας	Εφορεία Αρχαιοτήτων Μαγνησίας (Βόλος)	1.250.000,00 €	1,00	1,00	1,00	1,00	Phasing / Μεταφερόμενα	
3	4	1	1.1	5	5.2	ΕΤΠΑ	166	Προστασία και Ανάδειξη του Αρχαιολογικού Χώρου Αρχαίας Πελίννας και του Ελληνιστικού Τύμβου Πετρόπορου, Δ. Φαρκαδόνας, Π.Ε. Τρίκαλων, Περιφέρειας Θεσσαλίας (MIS: 5066888) - Phasing	ΕΥΔ-Π Θεσσαλίας	Εφορεία Αρχαιοτήτων Τρικάλων (Τρίκαλα)	1.000.000,00 €	1,00	1,00	1,00	1,00	Phasing / Μεταφερόμενα	
4	4	1	1.1	5	5.2	ΕΤΠΑ	166	Προστασία και Ανάδειξη των Διαχρονικών Αρχαιοτήτων της Πόλης των Τρικάλων, Π.Ε. Τρικάλων, Περιφέρειας Θεσσαλίας (MIS: 5067467) - Phasing	ΕΥΔ-Π Θεσσαλίας	Εφορεία Αρχαιοτήτων Τρικάλων (Τρίκαλα)	900.000,00 €	1,00	1,00	1,00	1,00	Phasing / Μεταφερόμενα	



Α/Α	Στόχος Πολιτικής Π. Θεσσαλία	Προτεραιότητα ΟΧΕ Δ.Π.Τ.	Ειδικός Στόχος ΟΧΕ Δ.Π.Τ.	Προτεραιότητα Π. Θεσσαλία	Ειδικός Στόχος Π. Θεσσαλία	Ταμείο	Πεδίο Παρέμβασης Π. Θεσσαλία	Τίτλος Έργου	Φορέας Πρότασης	Φορέας Υλοποίησης	Ενδεικτικός Π/Υ (€)	Κριτήρια Ιεράρχησης Έργων / Δράσεων				Προέλευση Πρότασης
												Σκοπιμότητα / Αποδοτικότητα	Συνέργεια / Συμπληρωματικότητα	Ωριμότητα	Δείκτης Προτεραιότητας	
5	4	1	1.1	5	5.2	ΕΤΠΑ	166	Ανάδειξη και Ενοποίηση Αρχαιολογικών Χώρων Περραιβικής Τρίπολης, Δήμου Ελασσόνας	Εφορεία Αρχαιοτήτων Λάρισας	Εφορεία Αρχαιοτήτων Λάρισας	950.000,00 €	0,50	0,50	1,00	0,70	Επανυποβολή
6	4	1	1.1	5	5.2	ΕΤΠΑ	166	Υλοποίηση έργων οδοποιίας για την εξασφάλιση προσβασιμότητας προς το Αρχαίο Θέατρο Φθιωτιδών Θηβών.	Πρόταση συμβούλου	Περιφέρεια Θεσσαλίας	2.500.000,00 €	1,00	1,00	0,00	0,60	Επανεξέταση
7	4	1	1.1	5	5.2	ΕΤΠΑ	167	Δημιουργία εθνικού δικτύου μονοπατιών και διαδρομών πεζοπορίας του Δήμου Ελασσόνας	Δήμος Ελασσόνας	Δήμος Ελασσόνας	192.000,00 €	0,50	1,00	0,50	0,60	Επανυποβολή
	-	1	1.1	-	-	ΕΤΠΑ	079				800.000,00 €					Επανυποβολή
8	4	1	1.1	5	5.2	ΕΤΠΑ	167	Σήμανση και συντήρηση τμήματος εθνικού μονοπατιού Ο2 (από Καλλιπεύκη Λάρισας μέχρι Ζαγορά Πηλίου)	Πρόταση συμβούλου	Περιφέρεια Θεσσαλίας Δήμοι (Λάρισας, Τεμπών, Αγιάς, Ρήγα Φεραίου, Ζαγοράς - Μουρσειού)	50.000,00 €	1,00	1,00	0,00	0,60	Νέα
	-	1	1.1	-	-	ΕΤΠΑ	079				950.000,00 €					Νέα



Α/Α	Στόχος Πολιτικής Π. Θεσσαλία	Προτεραιότητα ΟΧΕ Δ.Π.Τ.	Ειδικός Στόχος ΟΧΕ Δ.Π.Τ.	Προτεραιότητα Π. Θεσσαλία	Ειδικός Στόχος Π. Θεσσαλία	Ταμείο	Πεδίο Παρέμβασης Π. Θεσσαλία	Τίτλος Έργου	Φορέας Πρότασης	Φορέας Υλοποίησης	Ενδεικτικός Π/Υ (€)	Κριτήρια Ιεράρχησης Έργων / Δράσεων					Προέλευση Πρότασης
												Σκοπιμότητα / Αποδοτικότητα	Συνέργεια / Συμπληρωματικότητα	Ωριμότητα	Δείκτης Προτεραιότητας		
Ειδικός Στόχος 1.2: Αύξηση των επισκεπτών και της αναγνωρισιμότητας των πολιτιστικών πόρων											3.090.000,00 €						
9	4	1	1.2	5	5.2	ΕΤΠΑ	165, 166	Ψηφιακή προβολή και ανάδειξη του Πολιτιστικού και Τουριστικού αποθέματος της Περιφέρειας Θεσσαλίας	Πρόταση συμβούλου	Περιφέρεια Θεσσαλίας	100.000,00 €	1,00	1,00	0,50	0,80	Νέα	
	-	1	1.2	-	-	ΕΤΠΑ	017				1.000.000,00 €						Νέα
10	4	1	1.2	5	5.2	ΕΤΠΑ	166	Διαδρομή Διαφωτισμού στη Θεσσαλία (Πύλη / Portal Τουρισμού – Πολιτισμού & Μουσεία Τσέπης / Pocket Museums)	Πρόταση συμβούλου	Περιφέρεια Θεσσαλίας	50.000,00 €	1,00	1,00	0,50	0,80	Νέα	
	-	1	1.2	-	-	ΕΤΠΑ	017				550.000,00 €						Νέα
11	4	1	1.2	5	5.2	ΕΤΠΑ	017	Branding Διαδρομής Πολιτισμού – Τουρισμού στη Περιφέρεια Θεσσαλίας (Marketing και ψηφιακές εφαρμογές της Πολιτιστικής Διαδρομής: marketing plan, logo και δημιουργικό, επιλογή μέσων ανά αγορά, υλοποίηση, ψηφιακό marketing, αλλά και ψηφιακές εφαρμογές εξυπηρέτησης και πληροφόρησης τουριστών επί τόπου στους αρχαιολογικούς χώρους (ψηφιακοί ξεναγοί, πινακίδες σήμανσης σημείων ενδιαφέροντος, έρευνες)	Πρόταση συμβούλου	Περιφέρεια Θεσσαλίας	500.000,00 €	1,00	1,00	0,50	0,80	Νέα	
12	4	1	1.2	5	5.2	ΕΤΠΑ	165, 166	Ψηφιακό εικονικό μουσείο της ιστορίας της Περιφέρειας Θεσσαλίας	Πρόταση συμβούλου	Περιφέρεια Θεσσαλίας	90.000,00 €	0,50	1,00	0,50	0,60	Νέα	
	-	1	1.2	-	-	ΕΤΠΑ	017				800.000,00 €						Νέα



Α/Α	Στόχος Πολιτικής Π. Θεσσαλίας	Προτεραιότητα ΟΧΕ Δ.Π.Τ.	Ειδικός Στόχος ΟΧΕ Δ.Π.Τ.	Προτεραιότητα Π. Θεσσαλίας	Ειδικός Στόχος Π. Θεσσαλίας	Ταμείο	Πεδίο Παρέμβασης Π. Θεσσαλίας	Τίτλος Έργου	Φορέας Πρότασης	Φορέας Υλοποίησης	Ενδεικτικός Π/Υ (€)	Κριτήρια Ιεράρχησης Έργων / Δράσεων					Προέλευση Πρότασης
												Σκοπιμότητα / Αποδοτικότητα	Συνέργεια / Συμπληρωματικότητα	Ωριμότητα	Δείκτης Προτεραιότητας		
Αναπτυξιακός Στόχος 2: Διαμόρφωση ενός Εξωστρεφούς και Ανταγωνιστικού Παραγωγικού Ιστού, στον Τομέα του Πολιτισμού – Τουρισμού												4.750.000,00 €					
Ειδικός Στόχος 2.1: Δικτύωση Φορέων Πολιτισμού και Τουρισμού, Ανάπτυξη Καινοτόμων και Εξωστρεφών Υπηρεσιών Πολιτιστικού Τουρισμού												3.500.000,00 €					
13	4	2	2.1	4B	4.1	ΕΚΤ+	134	Ενίσχυση της απασχόλησης στους πολιτιστικούς πόρους	Πρόταση Συμβούλου	Υπουργείο Πολιτισμού	400.000,00 €	1,00	1,00	1,00	1,00	Επανεξέταση	
14	4	2	2.1	4A	4.6	ΕΤΠΑ	165	Σύνδεση της Πολιτιστικής Διαδρομής με την τοπική επιχειρηματικότητα και εν τέλει με την τοπική κοινωνία (cluster επιχειρήσεων)	Σωματείο ΔΙΑΖΩΜΑ	Περιφέρεια Θεσσαλίας	300.000,00 €	1,00	1,00	0,50	0,80	Επανεξέταση	
15	4	2	2.1	4B	4.1	ΕΚΤ+	134	Ανάπτυξη δεξιοτήτων επαγγελματιών - απασχολούμενων στον πολιτισμό - τουρισμό (κατάρτιση)	Πρόταση Συμβούλου	Περιφέρεια Θεσσαλίας / Δήμοι	300.000,00 €	1,00	0,50	0,50	0,70	Επανεξέταση	
16	4	2	2.1	4B	4.1	ΕΤΠΑ	137, 138	Ενίσχυση των επιχειρήσεων της περιοχής παρέμβασης στους τομείς αγροδιατροφής, τουρισμού και πολιτισμού	Πρόταση συμβούλου	Επιχειρήσεις της Διαδρομής	500.000,00 €	1,00	0,50	0,50	0,70	Νέα	
	-	2	2.1	-	-	ΕΤΠΑ	029				2.000.000,00 €					Νέα	



Α/Α	Στόχος Πολιτικής Π. Θεσσαλία	Προτεραιότητα ΟΧΕ Δ.Π.Τ.	Ειδικός Στόχος ΟΧΕ Δ.Π.Τ.	Προτεραιότητα Π. Θεσσαλία	Ειδικός Στόχος Π. Θεσσαλία	Ταμείο	Πεδίο Παρέμβασης Π. Θεσσαλία	Τίτλος Έργου	Φορέας Πρότασης	Φορέας Υλοποίησης	Ενδεικτικός Π/Υ (€)	Κριτήρια Ιεράρχησης Έργων / Δράσεων					Προέλευση Πρότασης
												Σκοπιμότητα / Αποδοτικότητα	Συνέργεια / Συμπληρωματικότητα	Ωριμότητα	Δείκτης Προτεραιότητας		
Ειδικός Στόχος 2.2: Ενίσχυση Τοπικών και Περιφερειακών Δομών Διακυβέρνησης – Δημιουργία Οργανισμού Διαχείρισης και Προώθησης Προορισμού (Destination Management & Marketing Organization)											1.250.000,00 €						
17	2	2	2.2	5	5.2	ΕΤΠΑ	165	Σύσταση και ανάπτυξη δραστηριοτήτων Οργανισμού & Συστήματος Διαχείρισης Προορισμού (Destination Management Organization) στη Περιφέρεια Θεσσαλίας	Σύμβουλος	Περιφέρεια Θεσσαλίας	1.000.000,00 €	1,00	1,00	0,50	0,80	Νέα	
18	TB	2	2.2	6A	TA36(4)	ΕΤΠΑ	180, 182	Τεχνική Υποστήριξη Χωρικού Φορέα	Σύμβουλος	Περιφέρεια Θεσσαλίας	150.000,00 €	1,00	1,00	0,50	0,80	Νέα	
19	TB	2	2.2	6A	TA36(4)	ΕΤΠΑ	179	Δράσεις Δημοσιότητας	Σύμβουλος	Περιφέρεια Θεσσαλίας	100.000,00 €	1,00	1,00	0,50	0,80	Νέα	
Συνολικός Προϋπολογισμός Έργων και Δράσεων (ΕΚΤ+)											700.000,00 €						
Συνολικός Προϋπολογισμός Έργων και Δράσεων (ΕΤΠΑ)											17.232.000,00 €						
Συνολικός Προϋπολογισμός Έργων και Δράσεων											17.932.000,00 €						
Σύνολο Δράσεων που Συμβάλλουν στην Κλιματική Αλλαγή											4.020.000,00 €						
Ποσοστό Συμβολής στην Κλιματική Αλλαγή											23,33%						
Συνολικός Προϋπολογισμός Νέων Έργων και Δράσεων											7.840.000,00 €						
Συνολικός Προϋπολογισμός Επανυποβληθέντων Έργων και Δράσεων											1.942.000,00 €						
Συνολικός Προϋπολογισμός Επανεξετασθέντων Έργων και Δράσεων											3.500.000,00 €						
Συνολικός Προϋπολογισμός Έργων Phasing / Μεταφερόμενων											4.650.000,00 €						

Πηγή: Ιδία Επεξεργασία



8.1 Τεχνικά Δελτία Έργων και Δράσεων

Οι παρεμβάσεις που επιλέχθηκαν προς υλοποίηση εξειδικεύονται στα ακόλουθα συνοπτικά Τεχνικά Δελτία Έργων και Δράσεων.

8.1.1 Προστασία, Ενοποίηση και Ανάδειξη του Αρχαιολογικού Χώρου Διμηνίου (MIS: 5051091) – Phasing

ΔΕΛΤΙΟ ΕΡΓΟΥ	
Προστασία, Ενοποίηση και Ανάδειξη του Αρχαιολογικού Χώρου Διμηνίου (MIS: 5051091) – Phasing	
ΠΡΟΫΠΟΛΟΓΙΣΜΟΣ	1.500.000,00 €
ΦΟΡΕΑΣ ΥΛΟΠΟΙΗΣΗΣ	Εφορεία Αρχαιοτήτων Μαγνησίας (Βόλος)
ΠΕΡΙΓΡΑΦΗ	<p>Το Έργο θα υλοποιηθεί με πέντε (5) Υποέργα.</p> <p>Το ΥΠΟΕΡΓΟ 1 «Αρχαιολογικές εργασίες για την προστασία, ενοποίηση και ανάδειξη του αρχαιολογικού χώρου Διμηνίου» περιλαμβάνει:</p> <ol style="list-style-type: none">1) Διερευνητικές τομές στις θέσεις που θα κατασκευαστούν τα νέα κτίρια και στα σημεία διέλευσης του δικτύου απορροής των ομβρίων υδάτων.2) Εργασίες καθαρισμού και στερέωσης λιθοδομών λόγω ετοιμορροπιών στον αρχ/κό χώρο.3) Αεροφωτογραφήσεις του χώρου και φωτογραφική τεκμηρίωση των διαδοχικών φάσεων του έργου και των κινητών ευρημάτων που θα προκύψουν κατά τις διερευνήσεις.4) Αποτύπωση αρχιτεκτονικών λεπτομερειών, συντήρηση, σχεδίαση και καταγραφή5) ευρημάτων και κεραμικής.6) Μετατόπιση της περίφραξης στα ορθά όρια και αντικατάσταση της υπάρχουσας πεπαλαιωμένης περίφραξης.7) Αποξήλωση παλαιών και εργοταξιακών στεγάστρων και αντικατάσταση στεγάστρου στον αρχαιολογικό χώρο.8) Αντικατάσταση παλαιών υφιστάμενων διαδρομών και κατασκευή νέων.9) Τοπικές διαμορφώσεις του φυσικού εδάφους, επιχωματώσεις, αποχωματώσεις, φυτεύσεις, νέες ενημερωτικές πινακίδες.10) Πινακίδες δημοσιότητας του έργου.11) Παραγωγή ενημερωτικών φυλλαδίων και φυλλαδίων σε γραφή Braille.12) Εκπόνηση μελετών εφαρμογής: Στατική Μελέτη, Αρχιτεκτονική Μελέτη, Η/Μ, Τεύχη δημοπράτησης, Γεωτεχνική μελέτη, Υδραυλική Μελέτη, Ειδική Αρχιτεκτονική Μελέτη αντικατάστασης της υπάρχουσας περίφραξης και σχεδίασης διαδρόμων επισκεπτών. <p>Το ΥΠΟΕΡΓΟ 2 «Κατασκευή δύο νέων κτιρίων στον Αρχαιολογικό Χώρο Διμηνίου» περιλαμβάνει:</p> <ol style="list-style-type: none">1) υπόσκαφο κτίριο αποθήκευσης, γραφείου και εργαστηρίων,



	<p>2) νέο κτίριο εισόδου (εκδοτήριο, φυλάκειο W.C.) και μετατόπιση της εισόδου του αρχαιολογικού χώρου, διαμόρφωση ειδικής περίφραξης στην πρόσοψη και διαμόρφωση νέου χώρου θέσεων στάθμευσης, σύμφωνα με τις Μελέτες εφαρμογής: Στατική Μελέτη - Αρχιτεκτονική Μελέτη - Ηλεκτρομηχανολογική Μελέτη -Τεύχη δημοπράτησης που θα εκπονηθούν στο πλαίσιο του Υποέργου 1, αυτεπιστασίας.</p> <p>Το ΥΠΟΕΡΓΟ 3 «Σύνδεση με Δίκτυα Κοινής Ωφελείας»</p> <p>Το ΥΠΟΕΡΓΟ 4 «Έλεγχος εργασιών δόμησης κτιρίων» στον Αρχαιολογικό Χώρο Διμηνίου: Αμοιβή ελεγκτών δόμησης νέων κτιρίων στα πλαίσια της νομοθεσίας Ν.4030/2011 ελεγκτών δόμησης.</p> <p>Το ΥΠΟΕΡΓΟ 5 «Κατασκευή συστήματος πλαγιοκάλυψης των στεγάστρων των Μεγάρων Α΄ και Β΄ στο μυκηναϊκό οικισμό και διαχείριση επιφανειακών υδάτων στον Αρχαιολογικό Χώρο Διμηνίου» περιλαμβάνει πλαγιοκαλύψεις των στεγάστρων των Μεγάρων Α΄ και Β΄ και κατασκευή δικτύου απορροής ομβρίων υδάτων και θα υλοποιηθεί σύμφωνα με τις μελέτες εφαρμογής που θα εκπονηθούν από την ΔΑΑΜ.</p>					
ΑΝΑΠΤΥΞΙΑΚΟΣ ΣΤΟΧΟΣ ΟΧΕ Δ.Π.Τ.	Αναπτυξιακός Στόχος 1: Προστασία και Ανάδειξη Πολιτιστικού Αποθέματος – Αξιοποίηση της Τουριστικής Δυναμικής					
ΕΙΔΙΚΟΣ ΣΤΟΧΟΣ ΟΧΕ Δ.Π.Τ.	Ειδικός Στόχος 1.1: Διατήρηση και Ανάδειξη Φυσικής και Πολιτιστικής Κληρονομιάς και Αναβάθμιση Τουριστικών Υποδομών					
ΠΕΔΙΟ ΠΑΡΕΜΒΑΣΗΣ Π-ΘΕΣΣΑΛΙΑΣ	166. Προστασία, ανάπτυξη και προβολή της πολιτιστικής κληρονομιάς και των πολιτιστικών Υπηρεσιών.					
ΔΕΙΚΤΗΣ ΕΚΡΟΗΣ 2024 & 2029	RCO77 – Αριθμός πολιτιστικών και τουριστικών χώρων που υποστηρίζονται Μονάδα μέτρησης: Πολιτιστικοί και τουριστικοί χώροι.					
ΔΕΙΚΤΗΣ ΑΠΟΤΕΛΕΣΜΑΤΟΣ 2024 & 2029	RCR77 – Επισκέπτες πολιτιστικών και τουριστικών χώρων που υποστηρίζονται. Μονάδα μέτρησης: Επισκέπτες/ έτος.					
ΘΕΣΜΙΚΟ ΠΛΑΙΣΙΟ ΥΛΟΠΟΙΗΣΗΣ	Ν. 4412/2016 όπως τροποποιήθηκε και ισχύει					
ΩΡΙΜΟΤΗΤΑ ΥΛΟΠΟΙΗΣΗΣ						
ΙΔΙΟΚΤΗΣΙΑΚΟ ΚΑΘΕΣΤΩΣ						
Στην περίπτωση που δεν υπάρχει η ιδιοκτησία της γης ή του οικοπέδου ή του κτιρίου που απαιτείται για την υλοποίηση του έργου, αναφέρετε το τρόπο, τη διαδικασία, το στάδιο και το χρονοδιάγραμμα απόκτησης).						
Υπάρχει		Δεν υπάρχει		Δεν απαιτείται		Αγορά
Παραχώρηση		Απαλλοτρίωση		Άλλο:		
ΜΕΛΕΤΕΣ - ΕΓΚΡΙΣΕΙΣ - ΒΕΒΑΙΩΣΕΙΣ – ΑΔΕΙΟΔΟΤΗΣΕΙΣ (ανάλογα με τη φύση του έργου)						
	ΔΕΝ ΑΠΑΙΤΕΙΤΑΙ	ΥΠΑΡΧΕΙ	ΔΕΝ ΥΠΑΡΧΕΙ	ΕΚΠΟΝΕΙΤΑΙ	ΕΧΕΙ ΥΠΟΒΛΗΘΕΙ	ΧΡΟΝΟΔΙΑΓΡΑΜΜΑ ΟΛΟΚΛΗΡΩΣΗΣ
	σημειώστε (X) στην αντίστοιχη θέση					
Προκαταρκτική Περιβαλλοντική Εκτίμηση και Αξιολόγηση						
Προέγκριση Χωροθέτησης ή Θετική Γνωμοδότηση ή Απαλλαγή						
Έγκριση Δασικής Υπηρεσίας						
Έγκριση Αρχαιολογικής Υπηρεσίας						



Έγκριση Περιβαλλοντικών Όρων ή Απαλλαγή						
Άδεια Δόμησης						
Οριστική Μελέτη						
Τεύχη Δημοπράτησης						
Λοιπές μελέτες – εγκρίσεις – άδειες:						
-						
ΕΚΤΙΜΩΜΕΝΗ ΗΜΕΡΟΜΗΝΙΑ ΠΛΗΡΟΥΣ ΩΡΙΜΑΝΣΗΣ ΓΙΑ ΕΝΤΑΞΗ ΣΤΟ ΠΡΟΓΡΑΜΜΑ «ΘΕΣΣΑΛΙΑ»	4/2020 (Phasing)					
ΔΙΑΡΚΕΙΑ ΥΛΟΠΟΙΗΣΗΣ (ΜΗΝΕΣ)						
ΣΗΜΕΙΩΣΕΙΣ – ΠΑΡΑΤΗΡΗΣΕΙΣ						



8.1.2 Στερέωση, αποκατάσταση και ανάδειξη αρχαίου θεάτρου Φθιωτίδων Θηβών (MIS: 5051793) – Phasing

ΔΕΛΤΙΟ ΕΡΓΟΥ	
Στερέωση, αποκατάσταση και ανάδειξη αρχαίου θεάτρου Φθιωτίδων Θηβών (MIS: 5051793) – Phasing	
ΠΡΟΫΠΟΛΟΓΙΣΜΟΣ	1.250.000,00 €
ΦΟΡΕΑΣ ΥΛΟΠΟΙΗΣΗΣ	Εφορεία Αρχαιοτήτων Μαγνησίας (Βόλος)
ΠΕΡΙΓΡΑΦΗ	<p>Τα ερείπια της αρχαία πόλης των Φθιωτίδων Θηβών, όπου λειτουργούσε το θέατρο, εκτείνονται πάνω στον τραπεζοειδή λόφο Κάστρο, που βρίσκεται στο βόρειο άκρο του Κρόκιου πεδίου, τη σημερινή πεδιάδα του Αλμυρού, και κοντά στο χωριό Μικροθήβες. Το λίθινο θέατρο των Φθιωτίδων Θηβών είναι ένα επαρχιακό θέατρο χτισμένο σε μια λοφοπλαγιά, δίπλα από το τείχος της πόλης, κοντά στη αρχαία αγορά και σε θέση ιδανική, που εξασφάλιζε πολύ καλή ακουστική. Με βάση τα ανασκαφικά δεδομένα και τα κινητά ευρήματα το αρχαίο θέατρο είχε μέγιστη χωρητικότητα 2.500 θεατών, αλλά και δυνατότητα αύξησης των θέσεων με την αξιοποίηση του δυτικού πρσανούς. Το μνημείο θεμελιώθηκε στην ελληνιστική περίοδο και ανακαινίστηκε σε μεγάλο βαθμό στα ρωμαϊκά χρόνια, όπως τα θέατρα της Δημητριάδος και της Λάρισας στη Θεσσαλία και πολλά άλλα στη Μακεδονία, κεντρική και νότια Ελλάδα. Το μνημείο λειτουργήσε ως θέατρο και ως αρένα.</p> <p>Το 2014 - 2015 εκπονήθηκαν μελέτες Στερέωσης Αποκατάστασης και Ανάδειξης του μνημείου, οι οποίες εγκρίθηκαν μετά από γνωμοδότηση του Κεντρικού Αρχαιολογικού Συμβουλίου με την Υ.Α. ΥΠΠΟΑ / ΓΔΑΜΤΕ / ΔΑΑΜ / ΤΜΑΜ / 12719 / 1314 / 90 / 44 - 26.1.2015 "Έγκριση μελέτης αποκατάστασης, στερέωσης και ανάδειξης Αρχαίου Θεάτρου Φθιωτίδων-Θηβών, στη θέση «Μικροθήβες», Δήμου Βόλου, Π.Ε. Μαγνησίας, Περιφέρειας Θεσσαλίας" (ΑΔΑ: 6404Γ-ΦΙΛ).</p> <p>Το έργο θα υλοποιηθεί με αυτεπιστασία (Υποέργο1) και δημόσια σύμβαση (Υποέργο 2):</p> <p>Το Υποέργο 1 περιλαμβάνει τις εργασίες:</p> <ol style="list-style-type: none"> 1. Αποχρωματώσεις, καθαρισμοί, έλεγχος θεμελίων στα σημεία αποκατάστασης των εδωλίων, των παρόδων, των αναλημματικών τοίχων και του τείχους στα βόρεια του θεάτρου, επιχρωματώσεις. 2. Επανατοποθέτηση εδωλίων στην αρχική τους θέση στο χώρο του κυρίως θεάτρου. 3. Επανατοποθέτηση λιθοπλίνθων βόρειας παρόδου στην αρχική τους θέση. 4. Επανατοποθέτηση τμημάτων κλιμάκων στην αρχική τους θέση στο χώρο του κοίλου. 5. Τοποθέτηση τμημάτων βάθρου από νέο υλικό στο χώρο του κοίλου. 6. Στερέωση της σκηνής και του περιμετρικού τοίχου του κοίλου. 7. Αεροφωτογράφιση του μνημειακού συνόλου. 8. Πινακίδες ενημέρωσης- πληροφόρησης, ενημερωτικός οδηγός – φυλλάδια δίγλωσσα και Braille.

	<p>9. Μελέτες εφαρμογής (α. αρχιτεκτονική: εξειδίκευση των προτάσεων αποκατάστασης του κοίλου, των περιμετρικών τοίχων, του αναλήμματος, των παρόδων, β. στατική: μελέτη αποκατάστασης αναλημματικών τοίχων παρόδων, δυτικού αναλήμματος μεγάλιθων, γ. γεωτεχνική: επανέλεγχος ευστάθειας εδάφους, και προτάσεις στερέωσης αυτού, δ. υδραυλική: παροχέτευση ομβρίων από το μνημείο και τον περιβάλλοντα χώρο).</p> <p>10. Προμήθεια τεχνητού λίθου και λάξευσή του insitu.</p> <p>Το Υποέργο 2: αφορά σε μίσθωση ανυψωτικών μηχανημάτων (γερανοφόρων οχημάτων), με τους χειριστές τους, για την εκτέλεση απαραίτητων ανυψωτικών εργασιών. Οι εργασίες αυτές θα γίνουν στο πλαίσιο των επεμβάσεων στερέωσης, αποκατάστασης και ανάδειξης του αρχαίου θεάτρου Φθιωτίδων Θηβών (δίπλα στον οικισμό Μικροθήβες). Αφορούν ανύψωση, μετακίνηση και τοποθέτηση λίθινων αρχιτεκτονικών μελών (αρχαίων και νέων), ορισμένα εκ των οποίων έχουν μεγάλες διαστάσεις και ακανόνιστο σχήμα, εντός του αρχαιολογικού χώρου και σε ακτίνα περίπου 300 μέτρων. Το ύψος των επεμβάσεων ανύψωσης δεν ξεπερνά τα 20 μέτρα, το δε βάρος των ογκόλιθων εκτιμάται πως δεν θα ξεπεράσει τους 2 τόνους.</p>					
ΑΝΑΠΤΥΞΙΑΚΟΣ ΣΤΟΧΟΣ ΟΧΕ Δ.Π.Τ.	Αναπτυξιακός Στόχος 1: Προστασία και Ανάδειξη Πολιτιστικού Αποθέματος – Αξιοποίηση της Τουριστικής Δυναμικής					
ΕΙΔΙΚΟΣ ΣΤΟΧΟΣ ΟΧΕ Δ.Π.Τ.	Ειδικός Στόχος 1.1: Διατήρηση και Ανάδειξη Φυσικής και Πολιτιστικής Κληρονομιάς και Αναβάθμιση Τουριστικών Υποδομών					
ΠΕΔΙΟ ΠΑΡΕΜΒΑΣΗΣ Π-ΘΕΣΣΑΛΙΑΣ	166. Προστασία, ανάπτυξη και προβολή της πολιτιστικής κληρονομιάς και των πολιτιστικών Υπηρεσιών.					
ΔΕΙΚΤΗΣ ΕΚΡΟΗΣ 2024 & 2029	RCO77 – Αριθμός πολιτιστικών και τουριστικών χώρων που υποστηρίζονται Μονάδα μέτρησης: Πολιτιστικοί και τουριστικοί χώροι.					
ΔΕΙΚΤΗΣ ΑΠΟΤΕΛΕΣΜΑΤΟΣ 2024 & 2029	RCR77 – Επισκέπτες πολιτιστικών και τουριστικών χώρων που υποστηρίζονται. Μονάδα μέτρησης: Επισκέπτες/ έτος.					
ΘΕΣΜΙΚΟ ΠΛΑΙΣΙΟ ΥΛΟΠΟΙΗΣΗΣ	N. 4412/2016 όπως τροποποιήθηκε και ισχύει					
ΩΡΙΜΟΤΗΤΑ ΥΛΟΠΟΙΗΣΗΣ						
ΙΔΙΟΚΤΗΣΙΑΚΟ ΚΑΘΕΣΤΩΣ						
Στην περίπτωση που δεν υπάρχει η ιδιοκτησία της γης ή του οικοπέδου ή του κτιρίου που απαιτείται για την υλοποίηση του έργου, αναφέρετε το τρόπο, τη διαδικασία, το στάδιο και το χρονοδιάγραμμα απόκτησης).						
Υπάρχει	Δεν υπάρχει	Δεν απαιτείται	Αγορά			
Παραχώρηση	Απαλλοτρίωση	Άλλο:				
ΜΕΛΕΤΕΣ - ΕΓΚΡΙΣΕΙΣ - ΒΕΒΑΙΩΣΕΙΣ – ΑΔΕΙΟΔΟΤΗΣΕΙΣ (ανάλογα με τη φύση του έργου)						
	ΔΕΝ ΑΠΑΙΤΕΙΤΑΙ	ΥΠΑΡΧΕΙ	ΔΕΝ ΥΠΑΡΧΕΙ	ΕΚΠΟΝΕΙΤΑΙ	ΕΧΕΙ ΥΠΟΒΛΗΘΕΙ	ΧΡΟΝΟΔΙΑΓΡΑΜΜΑ ΟΛΟΚΛΗΡΩΣΗΣ
	σημειώστε (X) στην αντίστοιχη θέση					
Προκαταρκτική Περιβαλλοντική Εκτίμηση και Αξιολόγηση						
Προέγκριση Χωροθέτησης ή Θετική Γνωμοδότηση ή Απαλλαγή						
Έγκριση Δασικής Υπηρεσίας						



Έγκριση Αρχαιολογικής Υπηρεσίας						
Έγκριση Περιβαλλοντικών Όρων ή Απαλλαγή						
Άδεια Δόμησης						
Οριστική Μελέτη						
Τεύχη Δημοπράτησης						
Λοιπές μελέτες – εγκρίσεις – άδειες:						
-						
ΕΚΤΙΜΩΜΕΝΗ ΗΜΕΡΟΜΗΝΙΑ ΠΛΗΡΟΥΣ ΩΡΙΜΑΝΣΗΣ ΓΙΑ ΕΝΤΑΞΗ ΣΤΟ ΠΡΟΓΡΑΜΜΑ «ΘΕΣΣΑΛΙΑ»	8/2023 (Phasing)					
ΔΙΑΡΚΕΙΑ ΥΛΟΠΟΙΗΣΗΣ (ΜΗΝΕΣ)						
ΣΗΜΕΙΩΣΕΙΣ – ΠΑΡΑΤΗΡΗΣΕΙΣ						



8.1.3 Προστασία και Ανάδειξη του Αρχαιολογικού Χώρου Αρχαίας Πελίννας και του Ελληνιστικού Τύμβου Πετρόπορου, Δ. Φαρκαδόνας, Π.Ε. Τρίκαλων, Περιφέρειας Θεσσαλίας (MIS: 5066888) – Phasing

ΔΕΛΤΙΟ ΕΡΓΟΥ	
Προστασία και Ανάδειξη του Αρχαιολογικού Χώρου Αρχαίας Πελίννας και του Ελληνιστικού Τύμβου Πετρόπορου, Δ. Φαρκαδόνας, Π.Ε. Τρίκαλων, Περιφέρειας Θεσσαλίας (MIS: 5066888) – Phasing	
ΠΡΟΫΠΟΛΟΓΙΣΜΟΣ	1.000.000,00 €
ΦΟΡΕΑΣ ΥΛΟΠΟΙΗΣΗΣ	Εφορεία Αρχαιοτήτων Τρικάλων (Τρίκαλα)
ΠΕΡΙΓΡΑΦΗ	<p>Στην περιοχή της Τ.Κ. Πετροπόρου, Δ. Φαρκαδόνας, Π.Ε. Τρικάλων και σε γειτνίαση με την Ε.Ο Λάρισας - Τρικάλων, εντοπίζονται τα λείψανα της αρχαίας Πέλινας. Η αρχαία Πέλινα χωροθετείται στις νότιες παρειές του υψώματος «Παλαιογαρδίκι». Η ακρόπολη τειχίστηκε κατά την αρχαϊκή εποχή, ενισχύθηκε κατά την ελληνιστική περίοδο και η χρήση της συνεχίστηκε έως και τους βυζαντινούς χρόνους. Η κάτω πόλη επεκτάθηκε και τειχίστηκε στην ελληνιστική περίοδο, οπότε και ανεγέρθηκαν δημόσια κτήρια και ιερά. Η ελληνιστική Πέλινα διέθετε τρία νεκροταφεία. Ο οικισμός του Πετροπόρου έχει οικοδομηθεί πάνω σε μέρος του νότιου νεκροταφείου.</p> <p>Ο ελληνιστικός τύμβος του 3ου π.Χ. αι., εντάσσεται και αυτός στο νότιο νεκροταφείο και βρίσκεται στα βόρεια όρια του οικισμού. Ανήκει στον τύπο του "μακεδονικού" μονοθάλαμου καμαροσκεπούς τάφου με δρόμο που καλυπτόταν με τύμβο.</p> <p>Η θέση του έργου βρίσκεται σε απόσταση περί τα 20χλμ. ανατολικά της πόλης των Τρικάλων. Οι δύο θέσεις στις οποίες πρόκειται να υλοποιηθεί βρίσκονται σε απόσταση 2,2 χλμ μεταξύ τους, εκατέρωθεν της εθνικής οδού Τρικάλων – Λάρισας και γι' αυτό τον λόγο οι εργασίες θα εκτελούνται ταυτόχρονα σε δύο εργοτάξια. Το πρώτο διαμορφώνεται στον αρχαιολογικό χώρο της Αρχαίας Πέλινας και το δεύτερο στον Τύμβο Πετρόπορου.</p> <p>Οι επεμβάσεις αφορούν:</p> <p>Α. Αρχαιολογικός χώρος Πέλινας:</p> <ol style="list-style-type: none"> 1. Διαμόρφωση προσβάσεων <ul style="list-style-type: none"> - Διαμόρφωση υπαίθριου χώρου στάθμευσης - Κατασκευή εργοταξιακής και τελικής περίφραξης 2. Χώρος υποδοχής και ενημέρωσης <ul style="list-style-type: none"> - Αποκατάσταση, εξοπλισμός και ανάδειξη υφιστάμενου φυλακίου - Διαμόρφωση υπαίθριου χώρου υποδοχής (δάπεδο, καθιστικό, στέγαστρο) 3. Κίνηση των επισκεπτών στο χώρο <ul style="list-style-type: none"> - Δημιουργία δικτύου 4 κύριων διαδρομών και δευτερευουσών διακλαδώσεων συνολικού μήκους περί τα 3χλμ. με δοκιμαστικές ανασκαφικές τομές στις περιοχές επέμβασης 4. Διαμορφώσεις για την ανάδειξη του αρχαιολογικού χώρου <ul style="list-style-type: none"> - Αποκατάσταση/ανάδειξη αρχαιολογικών καταλοίπων - Διαμόρφωση δύο υπαίθριων χώρων θέασης και ενημέρωσης στην κάτω πόλη, ενός υπαίθριου χώρου θέασης στην ακρόπολη και μίας εξέδρας θέασης στη δολίνη (καρστική λεκάνη "Ζόρι Παπά") - Διαμόρφωση αμφιθεατρικού χώρου στην ακρόπολη.



	<p>B. Ελληνιστικός τύμβος Πετροπόρου:</p> <ol style="list-style-type: none"> 1. Διαμόρφωση πρόσβασης, εργοταξιακής και τελικής περιφράξης 2. Αποκατάσταση κελύφους με κατά τόπους αποδόμηση και αναδόμηση αποδιοργανωμένων περιοχών 3. Αναστήλωση καμάρας, συμπλήρωση ανατολικού τοίχου θαλάμου και τυμπάνου, αποκατάσταση δρόμου 4. Εξωτερική επανεπίχωση τύμβου με διαμόρφωση πρηνών 5. Κατασκευή νέου, μόνιμου στεγάστρου προστασίας του τύμβου 6. Κατασκευή αποστραγγιστικού δικτύου 7. Συντήρηση κονιαμάτων/επιχρισμάτων τύμβου. <p>A. και B. Αρχαιολογικός χώρος Πέλινας – Ελληνιστικός τύμβος Πετροπόρου</p> <ol style="list-style-type: none"> 1. Εκπόνηση αρχιτεκτονικής μελέτης μόνιμου στεγάστρου προστασίας του τύμβου Πετροπόρου 2. Στατική Μελέτη Μεταλλικών Φορέων (εξώστης θέασης στην ακρόπολη, πεζογέφυρα βόρειας πύλης Πέλινας και στέγαστρο προστασίας τύμβου Πετροπόρου), 3. Μελέτη φωτισμού ανάδειξης του αρχαιολογικού χώρου και του τύμβου 4. Σήμανση – Πληροφόρηση (ΑΜΕΑ και με γραφή Braille) 5. Υλοποίηση μελέτης φωτισμού ανάδειξης αρχαιολογικού χώρου και τύμβου. 					
ΑΝΑΠΤΥΞΙΑΚΟΣ ΣΤΟΧΟΣ ΟΧΕ Δ.Π.Τ.	Αναπτυξιακός Στόχος 1: Προστασία και Ανάδειξη Πολιτιστικού Αποθέματος – Αξιοποίηση της Τουριστικής Δυναμικής					
ΕΙΔΙΚΟΣ ΣΤΟΧΟΣ ΟΧΕ Δ.Π.Τ.	Ειδικός Στόχος 1.1: Διατήρηση και Ανάδειξη Φυσικής και Πολιτιστικής Κληρονομιάς και Αναβάθμιση Τουριστικών Υποδομών					
ΠΕΔΙΟ ΠΑΡΕΜΒΑΣΗΣ Π-ΘΕΣΣΑΛΙΑΣ	166. Προστασία, ανάπτυξη και προβολή της πολιτιστικής κληρονομιάς και των πολιτιστικών Υπηρεσιών.					
ΔΕΙΚΤΗΣ ΕΚΡΟΗΣ 2024 & 2029	RCO77 – Αριθμός πολιτιστικών και τουριστικών χώρων που υποστηρίζονται Μονάδα μέτρησης: Πολιτιστικοί και τουριστικοί χώροι.					
ΔΕΙΚΤΗΣ ΑΠΟΤΕΛΕΣΜΑΤΟΣ 2024 & 2029	RCR77 – Επισκέπτες πολιτιστικών και τουριστικών χώρων που υποστηρίζονται. Μονάδα μέτρησης: Επισκέπτες/ έτος.					
ΘΕΣΜΙΚΟ ΠΛΑΙΣΙΟ ΥΛΟΠΟΙΗΣΗΣ	Ν. 4412/2016 όπως τροποποιήθηκε και ισχύει					
ΩΡΙΜΟΤΗΤΑ ΥΛΟΠΟΙΗΣΗΣ						
ΙΔΙΟΚΤΗΣΙΑΚΟ ΚΑΘΕΣΤΩΣ						
Στην περίπτωση που δεν υπάρχει η ιδιοκτησία της γης ή του οικοπέδου ή του κτιρίου που απαιτείται για την υλοποίηση του έργου, αναφέρετε το τρόπο, τη διαδικασία, το στάδιο και το χρονοδιάγραμμα απόκτησης).						
Υπάρχει		Δεν υπάρχει		Δεν απαιτείται		Αγορά
Παραχώρηση		Απαλλοτρίωση		Άλλο:		
ΜΕΛΕΤΕΣ - ΕΓΚΡΙΣΕΙΣ - ΒΕΒΑΙΩΣΕΙΣ – ΑΔΕΙΟΔΟΤΗΣΕΙΣ (ανάλογα με τη φύση του έργου)						
	ΔΕΝ ΑΠΑΙΤΕΙΤΑΙ	ΥΠΑΡΧΕΙ	ΔΕΝ ΥΠΑΡΧΕΙ	ΕΚΠΟΝΕΙΤΑΙ	ΕΧΕΙ ΥΠΟΒΛΗΘΕΙ	ΧΡΟΝΟΔΙΑΓΡΑΜΜΑ ΟΛΟΚΛΗΡΩΣΗΣ
	σημειώστε (X) στην αντίστοιχη θέση					
Προκαταρκτική Περιβαλλοντική Εκτίμηση και Αξιολόγηση						



Προέγκριση Χωροθέτησης ή Θετική Γνωμοδότηση ή Απαλλαγή						
Έγκριση Δασικής Υπηρεσίας						
Έγκριση Αρχαιολογικής Υπηρεσίας						
Έγκριση Περιβαλλοντικών Όρων ή Απαλλαγή						
Άδεια Δόμησης						
Οριστική Μελέτη						
Τεύχη Δημοπράτησης						
Λοιπές μελέτες – εγκρίσεις – άδειες:						
-						
ΕΚΤΙΜΩΜΕΝΗ ΗΜΕΡΟΜΗΝΙΑ ΠΛΗΡΟΥΣ ΩΡΙΜΑΝΣΗΣ ΓΙΑ ΕΝΤΑΞΗ ΣΤΟ ΠΡΟΓΡΑΜΜΑ «ΘΕΣΣΑΛΙΑ»	12/2023 (Phasing)					
ΔΙΑΡΚΕΙΑ ΥΛΟΠΟΙΗΣΗΣ (ΜΗΝΕΣ)						
ΣΗΜΕΙΩΣΕΙΣ – ΠΑΡΑΤΗΡΗΣΕΙΣ						



8.1.4 Προστασία και Ανάδειξη των Διαχρονικών Αρχαιοτήτων της Πόλης των Τρίκαλων, Π.Ε. Τρικάλων, Περιφέρειας Θεσσαλίας (MIS: 5067467) – Phasing

ΔΕΛΤΙΟ ΕΡΓΟΥ	
Προστασία και Ανάδειξη των Διαχρονικών Αρχαιοτήτων της Πόλης των Τρίκαλων, Π.Ε. Τρικάλων, Περιφέρειας Θεσσαλίας (MIS: 5067467) – Phasing	
ΠΡΟΫΠΟΛΟΓΙΣΜΟΣ	900.000,00 €
ΦΟΡΕΑΣ ΥΛΟΠΟΙΗΣΗΣ	Εφορεία Αρχαιοτήτων Τρικάλων (Τρίκαλα)
ΠΕΡΙΓΡΑΦΗ	<p>Η σύγχρονη πόλη των Τρικάλων ταυτίζεται με την αρχαία Τρίκκη, πρωτεύουσα της τετραρχίας Εστιαιώτιδας που καταλάμβανε την περιοχή της Δυτικής Θεσσαλίας. Τα σωζόμενα κατάλοιπα της αρχαίας Τρίκκης βρίσκονται στο κέντρο της σύγχρονης πόλης των Τρικάλων, ΝΑ του Κάστρου. Στο χώρο εντοπίζονται τα κατάλοιπα τεσσάρων οικοδομημάτων (τμήμα κτιρίου και στοάς ελληνιστικών χρόνων, τμήμα λουτρού ρωμαϊκών χρόνων και μεσοβυζαντινός ναός).</p> <p>Το βυζαντινό κάστρο αντικατέστησε την ακρόπολη της αρχαίας Τρίκκης. Η θέση του ήταν στρατηγικής σημασίας καθώς έλεγχε τα περάσματα από και προς τη Μακεδονία, την Ήπειρο και τη Θεσσαλία. Το μνημείο καταλαμβάνει έκταση είκοσι περίπου στρεμμάτων και έχει τυπική μορφή βυζαντινής οχύρωσης.</p> <p>Με την αριθμ. ΥΠΠΟΤ/ΓΔΑΠΚ/ΑΡΧ/Α1/Φ43/51102/2574 (ΦΕΚ 208/ΑΑΠ/14-6-2012) Υ.Α. «Έγκριση κήρυξης – οριοθέτησης ως αρχαιολογικού χώρου της πόλεως των Τρικάλων Π.Ε. Τρικάλων, Περιφέρειας Θεσσαλίας», τα παραπάνω μνημεία εντάχθηκαν στα όρια ενός ενιαίου αρχαιολογικού χώρου. Το κάστρο Τρικάλων με το από 25-2-1922 (ΦΕΚ 28/26-2-22) Β.Δ. έχει κηρυχθεί επίσης ως προέχον βυζαντινό μνημείο.</p> <p>Οι επεμβάσεις αφορούν σε:</p> <p>Α. Αρχαιολογικός χώρος Αρχαίας Τρίκκης:</p> <ol style="list-style-type: none"> 1. προστασία και ανάδειξη αρχαιολογικών – αρχιτεκτονικών καταλοίπων (αρχαιολογική έρευνα, υποστύλωση, στερέωση, συντήρηση, συμπλήρωση, ανάταξη και προσθήκη νέων μελών, αποκατάσταση δαπέδων μνημείων, κατασκευή αποστραγγιστικού δικτύου ομβρίων υδάτων), 2. διαμόρφωση αρχαιολογικού χώρου (καθαρισμός, ενίσχυση – συμπλήρωση περιμετρικών αναλημματικών τοίχων, κατασκευή περίφραξης, διαμόρφωση πλατώματος θέασης/εισόδου και διαδρομών κίνησης επισκεπτών, τοποθέτηση λειτουργικού εξοπλισμού), 3. Τοπογραφικές εργασίες, 4. Εγκατάσταση δικτύου φωτισμού προστασίας και ανάδειξης του αρχαιολογικού χώρου, 5. Τοποθέτηση εξοπλισμού σήμανσης – πληροφόρησης (και ΑΜΕΑ/γραφή Braille), 6. Γεωφυσική διασκόπηση αρχαιολογικού χώρου Αρχαίας Τρίκκης.



	<p>B. Βυζαντινό Κάστρο:</p> <ol style="list-style-type: none"> 1. αποκατάσταση του κατεστραμμένου τμήματος του δυτικού τείχους (αναδόμηση της εξωτερικής παρειάς της λιθοδομής και σύνδεσή της – με χρήση διατμητικών βλήτρων – με τον υφιστάμενο μανδύα από οπλισμένο σκυρόδεμα), 2. κατασκευή αποστραγγιστικού δικτύου ομβρίων υδάτων, 3. αποψίλωση-καθαρισμός του συνόλου των τειχών από την αυτοφυή επιβλαβή βλάστηση, 4. τοπική ενίσχυση των αποκαλυφθέντων από την αποψίλωση αποδιοργανωμένων λιθοδομημένων περιοχών, 5. Εγκατάσταση δικτύου φωτισμού προστασίας και ανάδειξης, 6. Τοποθέτηση εξοπλισμού σήμανσης - πληροφόρησης (και ΑΜΕΑ/γραφή Braille). <p>A και B. Αρχαιολογικός χώρος Αρχαίας Τρίκκης και Βυζαντινό Κάστρο: Εκπόνηση μελετών:</p> <ol style="list-style-type: none"> 1. Αρχιτεκτονική μελέτη εφαρμογής στερέωσης, αποκατάστασης και ανάδειξης αρχαιολογικού χώρου Αρχαίας Τρίκκης , 2. Στατική μελέτη στερέωσης, αποκατάστασης και ανάδειξης αρχαιολογικού χώρου Αρχαίας Τρίκκης, 3. Υδραυλική μελέτη διαχείρισης ομβρίων υδάτων (Αρχαία Τρίκκη – Βυζαντινό κάστρο). 4. Μελέτη φωτισμού προστασίας και ανάδειξης (Αρχαία Τρίκκη – Βυζαντινό κάστρο.) <p>Η απαιτούμενη μελέτη συντήρησης αρχιτεκτονικών καταλοίπων Αρχαίας Τρίκκης θα εκπονηθεί από το μόνιμο προσωπικό της ΕΦΑ Τρικάλων χωρίς να βαρύνει τον Π/Υ του έργου.</p>		
ΑΝΑΠΤΥΞΙΑΚΟΣ ΣΤΟΧΟΣ ΟΧΕ Δ.Π.Τ.	Αναπτυξιακός Στόχος 1: Προστασία και Ανάδειξη Πολιτιστικού Αποθέματος – Αξιοποίηση της Τουριστικής Δυναμικής		
ΕΙΔΙΚΟΣ ΣΤΟΧΟΣ ΟΧΕ Δ.Π.Τ.	Ειδικός Στόχος 1.1: Διατήρηση και Ανάδειξη Φυσικής και Πολιτιστικής Κληρονομιάς και Αναβάθμιση Τουριστικών Υποδομών		
ΠΕΔΙΟ ΠΑΡΕΜΒΑΣΗΣ Π-ΘΕΣΣΑΛΙΑΣ	166. Προστασία, ανάπτυξη και προβολή της πολιτιστικής κληρονομιάς και των πολιτιστικών Υπηρεσιών.		
ΔΕΙΚΤΗΣ ΕΚΡΟΗΣ 2024 & 2029	RCO77 – Αριθμός πολιτιστικών και τουριστικών χώρων που υποστηρίζονται Μονάδα μέτρησης: Πολιτιστικοί και τουριστικοί χώροι.		
ΔΕΙΚΤΗΣ ΑΠΟΤΕΛΕΣΜΑΤΟΣ 2024 & 2029	RCR77 – Επισκέπτες πολιτιστικών και τουριστικών χώρων που υποστηρίζονται. Μονάδα μέτρησης: Επισκέπτες/ έτος.		
ΘΕΣΜΙΚΟ ΠΛΑΙΣΙΟ ΥΛΟΠΟΙΗΣΗΣ	N. 4412/2016 όπως τροποποιήθηκε και ισχύει		
ΩΡΙΜΟΤΗΤΑ ΥΛΟΠΟΙΗΣΗΣ			
ΙΔΙΟΚΤΗΣΙΑΚΟ ΚΑΘΕΣΤΩΣ			
Στην περίπτωση που δεν υπάρχει η ιδιοκτησία της γης ή του οικοπέδου ή του κτιρίου που απαιτείται για την υλοποίηση του έργου, αναφέρετε το τρόπο, τη διαδικασία, το στάδιο και το χρονοδιάγραμμα απόκτησης).			
Υπάρχει	Δεν υπάρχει	Δεν απαιτείται	Αγορά
Παραχώρηση	Απαλλοτρίωση	Άλλο:	

ΜΕΛΕΤΕΣ - ΕΓΚΡΙΣΕΙΣ - ΒΕΒΑΙΩΣΕΙΣ – ΑΔΕΙΟΔΟΤΗΣΕΙΣ (ανάλογα με τη φύση του έργου)						
	ΔΕΝ ΑΠΑΙΤΕΙΤΑΙ	ΥΠΑΡΧΕΙ	ΔΕΝ ΥΠΑΡΧΕΙ	ΕΚΠΟΝΕΙΤΑΙ	ΕΧΕΙ ΥΠΟΒΛΗΘΕΙ	ΧΡΟΝΟΔΙΑΓΡΑΜΜΑ ΟΛΟΚΛΗΡΩΣΗΣ
	σημειώστε (X) στην αντίστοιχη θέση					
Προκαταρκτική Περιβαλλοντική Εκτίμηση και Αξιολόγηση						
Προέγκριση Χωροθέτησης ή Θετική Γνωμοδότηση ή Απαλλαγή						
Έγκριση Δασικής Υπηρεσίας						
Έγκριση Αρχαιολογικής Υπηρεσίας						
Έγκριση Περιβαλλοντικών Όρων ή Απαλλαγή						
Άδεια Δόμησης						
Οριστική Μελέτη						
Τεύχη Δημοπράτησης						
Λοιπές μελέτες – εγκρίσεις – άδειες:						
-						
ΕΚΤΙΜΩΜΕΝΗ ΗΜΕΡΟΜΗΝΙΑ ΠΛΗΡΟΥΣ ΩΡΙΜΑΝΣΗΣ ΓΙΑ ΕΝΤΑΞΗ ΣΤΟ ΠΡΟΓΡΑΜΜΑ «ΘΕΣΣΑΛΙΑ»						12/2023 (Phasing)
ΔΙΑΡΚΕΙΑ ΥΛΟΠΟΙΗΣΗΣ (ΜΗΝΕΣ)						
ΣΗΜΕΙΩΣΕΙΣ – ΠΑΡΑΤΗΡΗΣΕΙΣ						



8.1.5 Ανάδειξη και Ενοποίηση Αρχαιολογικών Χώρων Περραιβικής Τρίπολης, Δήμου Ελασσόνας

ΔΕΛΤΙΟ ΕΡΓΟΥ							
Ανάδειξη και Ενοποίηση Αρχαιολογικών Χώρων Περραιβικής Τρίπολης, Δήμου Ελασσόνας							
ΠΡΟΫΠΟΛΟΓΙΣΜΟΣ	950.000,00 €						
ΦΟΡΕΑΣ ΥΛΟΠΟΙΗΣΗΣ	Εφορεία Αρχαιοτήτων Λάρισας						
ΠΕΡΙΓΡΑΦΗ	<p>Πρόκειται για δίκτυο πέντε αρχαιολογικών χώρων και μνημείων βόρεια της Ελασσόνας. Στόχος του έργου είναι η δημιουργία μιας πολιτιστικής διαδρομής με αφετηρία το Τελωνείο Ελασσόνας και σταθμούς στους αρχαιολογικούς χώρους Αζώρου, Σαρανταπόρου, Μηλέας, Καστριού Δολίχης και Πυθίου. Το έργο περιλαμβάνει εργασίες αποκατάστασης, ανάδειξης και ενοποίησης μνημείων.</p> <p>Σκοπιμότητα:</p> <p>Οι αρχαιολογικοί χώροι της Περραιβικής Τρίπολης αποτελούν ένα δίκτυο αρχαιολογικών χώρων στον ελλαδικό χώρο με βαρύτερη πολιτιστική κληρονομιά που η ανάδειξη και ενοποίησή τους θα συμβάλλει στην αύξηση της επισκεψιμότητας στην περιοχή, στην ανάδειξη και προώθηση του πολιτιστικού πλούτου της περιοχής και στην οργάνωση των αρχαιολογικών χώρων με την υλοποίηση των κατάλληλων υποδομών.</p>						
ΑΝΑΠΤΥΞΙΑΚΟΣ ΣΤΟΧΟΣ ΟΧΕ Δ.Π.Τ.	Αναπτυξιακός Στόχος 1: Προστασία και Ανάδειξη Πολιτιστικού Αποθέματος – Αξιοποίηση της Τουριστικής Δυναμικής						
ΕΙΔΙΚΟΣ ΣΤΟΧΟΣ ΟΧΕ Δ.Π.Τ.	Ειδικός Στόχος 1.1: Διατήρηση και Ανάδειξη Φυσικής και Πολιτιστικής Κληρονομιάς και Αναβάθμιση Τουριστικών Υποδομών						
ΠΕΔΙΟ ΠΑΡΕΜΒΑΣΗΣ Π-ΘΕΣΣΑΛΙΑΣ	166. Προστασία, ανάπτυξη και προβολή της πολιτιστικής κληρονομιάς και των πολιτιστικών Υπηρεσιών.						
ΔΕΙΚΤΗΣ ΕΚΡΟΗΣ 2024 & 2029	RCO77 – Αριθμός πολιτιστικών και τουριστικών χώρων που υποστηρίζονται Μονάδα μέτρησης: Πολιτιστικοί και τουριστικοί χώροι.						
ΔΕΙΚΤΗΣ ΑΠΟΤΕΛΕΣΜΑΤΟΣ 2024 & 2029	RCR77 – Επισκέπτες πολιτιστικών και τουριστικών χώρων που υποστηρίζονται. Μονάδα μέτρησης: Επισκέπτες/ έτος.						
ΘΕΣΜΙΚΟ ΠΛΑΙΣΙΟ ΥΛΟΠΟΙΗΣΗΣ	Ν. 4412/2016 όπως τροποποιήθηκε και ισχύει						
ΩΡΙΜΟΤΗΤΑ ΥΛΟΠΟΙΗΣΗΣ							
ΙΔΙΟΚΤΗΣΙΑΚΟ ΚΑΘΕΣΤΩΣ							
Στην περίπτωση που δεν υπάρχει η ιδιοκτησία της γης ή του οικοπέδου ή του κτιρίου που απαιτείται για την υλοποίηση του έργου, αναφέρετε το τρόπο, τη διαδικασία, το στάδιο και το χρονοδιάγραμμα απόκτησης).							
Υπάρχει		Δεν υπάρχει		Δεν απαιτείται		Αγορά	
Παραχώρηση		Απαλλοτρίωση		Άλλο:			



ΜΕΛΕΤΕΣ - ΕΓΚΡΙΣΕΙΣ - ΒΕΒΑΙΩΣΕΙΣ – ΑΔΕΙΟΔΟΤΗΣΕΙΣ (ανάλογα με τη φύση του έργου)						
	ΔΕΝ ΑΠΑΙΤΕΙΤΑΙ	ΥΠΑΡΧΕΙ	ΔΕΝ ΥΠΑΡΧΕΙ	ΕΚΠΟΝΕΙΤΑΙ	ΕΧΕΙ ΥΠΟΒΛΗΘΕΙ	ΧΡΟΝΟΔΙΑΓΡΑΜΜΑ ΟΛΟΚΛΗΡΩΣΗΣ
	σημειώστε (X) στην αντίστοιχη θέση					
Προκαταρκτική Περιβαλλοντική Εκτίμηση και Αξιολόγηση						
Προέγκριση Χωροθέτησης ή Θετική Γνωμοδότηση ή Απαλλαγή						
Έγκριση Δασικής Υπηρεσίας						
Έγκριση Αρχαιολογικής Υπηρεσίας						
Έγκριση Περιβαλλοντικών Όρων ή Απαλλαγή						
Άδεια Δόμησης						
Οριστική Μελέτη						
Τεύχη Δημοπράτησης						
Λοιπές μελέτες – εγκρίσεις – άδειες:						
-						
ΕΚΤΙΜΩΜΕΝΗ ΗΜΕΡΟΜΗΝΙΑ ΠΛΗΡΟΥΣ ΩΡΙΜΑΝΣΗΣ ΓΙΑ ΕΝΤΑΞΗ ΣΤΟ ΠΡΟΓΡΑΜΜΑ «ΘΕΣΣΑΛΙΑ»						4/2025
ΔΙΑΡΚΕΙΑ ΥΛΟΠΟΙΗΣΗΣ (ΜΗΝΕΣ)						27
ΣΗΜΕΙΩΣΕΙΣ – ΠΑΡΑΤΗΡΗΣΕΙΣ						
Ολοκληρωμένες μελέτες: Η υπ. αριθμ. ΥΠΠΟΑ/ ΓΔΑΠΚ/ ΔΒΜΑ/ ΤΒΜΑΧΜΑΕ/ 396025/ 277898/ 4738/ 1771/24/07/2020 εγκεκριμένη μελέτη.						



8.1.6 Υλοποίηση έργων οδοποιίας για την εξασφάλιση προσβασιμότητας προς το Αρχαίο Θέατρο Φθιωτιδών Θηβών

ΔΕΛΤΙΟ ΕΡΓΟΥ						
Υλοποίηση έργων οδοποιίας για την εξασφάλιση προσβασιμότητας προς το Αρχαίο Θέατρο Φθιωτιδών Θηβών						
ΠΡΟΫΠΟΛΟΓΙΣΜΟΣ	2.500.000,00 €					
ΦΟΡΕΑΣ ΥΛΟΠΟΙΗΣΗΣ	Περιφέρεια Θεσσαλίας					
ΠΕΡΙΓΡΑΦΗ	Υλοποίηση των απαιτούμενων έργων οδοποιίας για την εξασφάλιση της προσβασιμότητας προς το Αρχαίο Θέατρο Φθιωτιδών Θηβών.					
ΑΝΑΠΤΥΞΙΑΚΟΣ ΣΤΟΧΟΣ ΟΧΕ Δ.Π.Τ.	Αναπτυξιακός Στόχος 1: Προστασία και Ανάδειξη Πολιτιστικού Αποθέματος – Αξιοποίηση της Τουριστικής Δυναμικής					
ΕΙΔΙΚΟΣ ΣΤΟΧΟΣ ΟΧΕ Δ.Π.Τ.	Ειδικός Στόχος 1.1: Διατήρηση και Ανάδειξη Φυσικής και Πολιτιστικής Κληρονομιάς και Αναβάθμιση Τουριστικών Υποδομών					
ΠΕΔΙΟ ΠΑΡΕΜΒΑΣΗΣ Π-ΘΕΣΣΑΛΙΑΣ	166. Προστασία, ανάπτυξη και προβολή της πολιτιστικής κληρονομιάς και των πολιτιστικών Υπηρεσιών.					
ΔΕΙΚΤΗΣ ΕΚΡΟΗΣ 2024 & 2029	RCO77 – Αριθμός πολιτιστικών και τουριστικών χώρων που υποστηρίζονται Μονάδα μέτρησης: Πολιτιστικοί και τουριστικοί χώροι.					
ΔΕΙΚΤΗΣ ΑΠΟΤΕΛΕΣΜΑΤΟΣ 2024 & 2029	RCR77 – Επισκέπτες πολιτιστικών και τουριστικών χώρων που υποστηρίζονται. Μονάδα μέτρησης: Επισκέπτες/ έτος.					
ΘΕΣΜΙΚΟ ΠΛΑΙΣΙΟ ΥΛΟΠΟΙΗΣΗΣ	Ν. 4412/2016 όπως τροποποιήθηκε και ισχύει					
ΩΡΙΜΟΤΗΤΑ ΥΛΟΠΟΙΗΣΗΣ						
ΙΔΙΟΚΤΗΣΙΑΚΟ ΚΑΘΕΣΤΩΣ						
Στην περίπτωση που δεν υπάρχει η ιδιοκτησία της γης ή του οικοπέδου ή του κτιρίου που απαιτείται για την υλοποίηση του έργου, αναφέρετε το τρόπο, τη διαδικασία, το στάδιο και το χρονοδιάγραμμα απόκτησης).						
Υπάρχει		Δεν υπάρχει		Δεν απαιτείται		Αγορά
Παραχώρηση		Απαλλοτρίωση		Άλλο:		
ΜΕΛΕΤΕΣ - ΕΓΚΡΙΣΕΙΣ - ΒΕΒΑΙΩΣΕΙΣ – ΑΔΕΙΟΔΟΤΗΣΕΙΣ (ανάλογα με τη φύση του έργου)						
	ΔΕΝ	ΥΠΑΡΧΕΙ	ΔΕΝ	ΕΚΠΟΝΕΙΤΑΙ	ΕΧΕΙ ΥΠΟΒΛΗΘΕΙ	ΧΡΟΝΟΔΙΑΓΡΑΜΜΑ ΟΛΟΚΛΗΡΩΣΗΣ
	ΑΠΑΙΤΕΙΤΑΙ		ΥΠΑΡΧΕΙ			
σημειώστε (X) στην αντίστοιχη θέση						
Προκαταρκτική Περιβαλλοντική Εκτίμηση και Αξιολόγηση						
Προέγκριση Χωροθέτησης ή Θετική Γνωμοδότηση ή Απαλλαγή						
Έγκριση Δασικής Υπηρεσίας						
Έγκριση Αρχαιολογικής Υπηρεσίας						
Έγκριση Περιβαλλοντικών Όρων ή Απαλλαγή						
Άδεια Δόμησης						



Οριστική Μελέτη						
Τεύχη Δημοπράτησης						
Λοιπές μελέτες – εγκρίσεις – άδειες:						
-						
ΕΚΤΙΜΩΜΕΝΗ ΗΜΕΡΟΜΗΝΙΑ ΠΛΗΡΟΥΣ ΩΡΙΜΑΝΣΗΣ ΓΙΑ ΕΝΤΑΞΗ ΣΤΟ ΠΡΟΓΡΑΜΜΑ «ΘΕΣΣΑΛΙΑ»	11/2005					
ΔΙΑΡΚΕΙΑ ΥΛΟΠΟΙΗΣΗΣ (ΜΗΝΕΣ)	26					
ΣΗΜΕΙΩΣΕΙΣ – ΠΑΡΑΤΗΡΗΣΕΙΣ						



8.1.7 Δημιουργία εθνικού δικτύου μονοπατιών και διαδρομών πεζοπορίας του Δήμου Ελασσόνας

ΔΕΛΤΙΟ ΕΡΓΟΥ	
Δημιουργία εθνικού δικτύου μονοπατιών και διαδρομών πεζοπορίας του Δήμου Ελασσόνας	
ΠΡΟΫΠΟΛΟΓΙΣΜΟΣ	992.000,00€
ΦΟΡΕΑΣ ΥΛΟΠΟΙΗΣΗΣ	Δήμος Ελασσόνας
ΠΕΡΙΓΡΑΦΗ	<p>Αντικείμενο του παρόντος έργου είναι η ανάπλαση υφιστάμενων μονοπατιών του Δήμου Ελασσόνας, με στόχο την δημιουργία ασφαλών, φιλικών και λειτουργικών μονοπατιών, έτσι ώστε αυτά να αποτελέσουν πόλο έλξης και χρήσης για τους επισκέπτες και τους κατοίκους του Δήμου.</p> <p>Είναι επιτακτική ανάγκη η αναβάθμιση των μονοπατιών και η συμμόρφωσή τους με τις ισχύουσες προδιαγραφές, η αντιμετώπιση της κακής υφιστάμενης κατάστασης και των υπαρχουσών φθορών, ο εμπλουτισμός και η ανάδειξη του υπάρχοντος πρασίνου, η τοποθέτηση κατάλληλων πινακίδων (σήμανσης, πληροφόρησης, κατεύθυνσης), η κατασκευή σκαλοπατιών και η τοποθέτηση νέων καθιστικών με στέγαστρα ή και χωρίς.</p> <p>Η προβολή και η δημοσιότητά τους είναι επίσης ένα πολύ σημαντικό στοιχείο που θα βοηθήσει στην αύξηση της επισκεψιμότητας της περιοχής παρέμβασης. Ο Δήμος Ελασσόνας, παρουσιάζει σημαντικά προβλήματα στα υφιστάμενα μονοπάτια της περιοχής, τα οποία ως εκ τούτου χρίζουν άμεσης αναβάθμισης. Τα περισσότερα εξ αυτών έχουν διανοιχτεί προ μεγάλου χρονικού διαστήματος και ως εκ τούτου υπάρχουν σημαντικά ζητήματα φθορών, σημαντικές ελλείψεις σε πινακίδες και χώρους ξεκούρασης στους περιπατητές. Για τους λόγους αυτούς, κρίνεται απαραίτητη η ανάπλαση των διαδρομών που επιλέχθηκαν ανωτέρω, με την δημιουργία νέων σύγχρονων και ασφαλών υποδομών για τους επισκέπτες.</p> <p>Στόχος του έργου είναι η αναβάθμιση της περιοχής και η ενίσχυση της τουριστικής κινητικότητας, με σκοπό την αξιοποίηση των υποδομών της περιοχής με ολοκληρωμένες παρεμβάσεις.</p> <p>ΠΕΡΙΓΡΑΦΗ ΤΩΝ ΠΡΟΤΕΙΝΟΜΕΝΩΝ ΕΠΕΜΒΑΣΕΩΝ</p> <p>Προβλέπονται οι εξής εργασίες:</p> <ul style="list-style-type: none">• Καθαρισμός από θάμνους, βάτα, κλαδιά, πέτρες κτλ• Πινακίδες κατεύθυνσης• Πινακίδες πληροφόρησης• Πινακίδες σήμανσης πορείας• Καθιστικό με στέγαστρο (κιόσκι)• Κατασκευή βάσης για την τοποθέτηση ξύλινου καθιστικού με στέγαστρο• Παγκάκια• Ξύλινα Κιγκλιδώματα• Κιόσκια• Διάφορες Οικοδομικές Εργασίες• Συντήρηση υφιστάμενων βрусών• Προώθηση και προβολή μέσω site, διαφημίσεων και εφαρμογών• Εκπόνηση Μελετών Εφαρμογής



	<p>Οι προτεινόμενες επεμβάσεις στοχεύουν στην απρόσκοπτη και ασφαλή χρήση των διαδρομών από τους επισκέπτες και τους κατοίκους της περιοχής. Τα προτεινόμενα υλικά και όλες οι νέες εγκαταστάσεις θα είναι υψηλών προδιαγραφών, φιλικά προς το περιβάλλον και το σύνολο των προτεινόμενων επεμβάσεων θα βασίζεται στις αρχές βιοκλιματικού σχεδιασμού.</p> <p>Σκοπιμότητα</p> <p>Ο Δήμος Ελασσόνας, παρουσιάζει σημαντικά προβλήματα στα υφιστάμενα μονοπάτια της περιοχής, τα οποία ως εκ τούτου χρίζουν άμεσης αναβάθμισης. Τα περισσότερα εξ αυτών έχουν διανοιχτεί προ μεγάλου χρονικού διαστήματος και ως εκ τούτου υπάρχουν σημαντικά ζητήματα φθορών, σημαντικές ελλείψεις σε πινακίδες και χώρους ξεκούρασης στους περιπατητές. Για τους λόγους αυτούς, κρίνεται απαραίτητη η ανάπλαση των διαδρομών που επιλέχθηκαν ανωτέρω, με την δημιουργία νέων σύγχρονων και ασφαλών υποδομών για τους επισκέπτες.</p> <p>Στόχος του έργου είναι η αναβάθμιση της περιοχής και η ενίσχυση της τουριστικής κινητικότητας, με σκοπό την αξιοποίηση των υποδομών της περιοχής με ολοκληρωμένες παρεμβάσεις.</p>						
ΑΝΑΠΤΥΞΙΑΚΟΣ ΣΤΟΧΟΣ ΟΧΕ Δ.Π.Τ.	Αναπτυξιακός Στόχος 1: Προστασία και Ανάδειξη Πολιτιστικού Αποθέματος – Αξιοποίηση της Τουριστικής Δυναμικής						
ΕΙΔΙΚΟΣ ΣΤΟΧΟΣ ΟΧΕ Δ.Π.Τ.	Ειδικός Στόχος 1.1: Διατήρηση και Ανάδειξη Φυσικής και Πολιτιστικής Κληρονομιάς και Αναβάθμιση Τουριστικών Υποδομών						
ΠΕΔΙΟ ΠΑΡΕΜΒΑΣΗΣ Π-ΘΕΣΣΑΛΙΑΣ	<ul style="list-style-type: none"> 079. Προστασία της φύσης και της βιοποικιλότητας, φυσική κληρονομιά και φυσικοί πόροι, πράσινες και γαλάζιες υποδομές. 167. Προστασία, ανάπτυξη και προβολή της φυσικής κληρονομιάς και του οικοτουρισμού εκτός από τις περιοχές Natura 2000. 						
ΔΕΙΚΤΗΣ ΕΚΡΟΗΣ 2024 & 2029	<ul style="list-style-type: none"> RCO36 – Πράσινες υποδομές που υποστηρίζονται για σκοπούς διαφορετικούς από την προσαρμογή στην κλιματική αλλαγή. Μονάδα μέτρησης: Εκτάρια RCO77 – Αριθμός πολιτιστικών και τουριστικών χώρων που υποστηρίζονται. Μονάδα μέτρησης: Πολιτιστικοί και τουριστικοί χώροι. 						
ΔΕΙΚΤΗΣ ΑΠΟΤΕΛΕΣΜΑΤΟΣ 2024 & 2029	<ul style="list-style-type: none"> RCR95 – Πληθυσμός που έχει πρόσβαση σε νέες ή βελτιωμένες πράσινες υποδομές. Μονάδα μέτρησης: Άτομα RCR77 – Επισκέπτες πολιτιστικών και τουριστικών χώρων που υποστηρίζονται. Μονάδα μέτρησης: Επισκέπτες/ έτος. 						
ΘΕΣΜΙΚΟ ΠΛΑΙΣΙΟ ΥΛΟΠΟΙΗΣΗΣ	N. 4412/2016 όπως τροποποιήθηκε και ισχύει						
ΩΡΙΜΟΤΗΤΑ ΥΛΟΠΟΙΗΣΗΣ							
ΙΔΙΟΚΤΗΣΙΑΚΟ ΚΑΘΕΣΤΩΣ							
Στην περίπτωση που δεν υπάρχει η ιδιοκτησία της γης ή του οικοπέδου ή του κτιρίου που απαιτείται για την υλοποίηση του έργου, αναφέρετε το τρόπο, τη διαδικασία, το στάδιο και το χρονοδιάγραμμα απόκτησης).							
Υπάρχει		Δεν υπάρχει		Δεν απαιτείται		Αγορά	
Παραχώρηση		Απαλλοτρίωση		Άλλο:			

ΜΕΛΕΤΕΣ - ΕΓΚΡΙΣΕΙΣ - ΒΕΒΑΙΩΣΕΙΣ – ΑΔΕΙΟΔΟΤΗΣΕΙΣ (ανάλογα με τη φύση του έργου)						
	ΔΕΝ ΑΠΑΙΤΕΙΤΑΙ	ΥΠΑΡΧΕΙ	ΔΕΝ ΥΠΑΡΧΕΙ	ΕΚΠΟΝΕΙΤΑΙ	ΕΧΕΙ ΥΠΟΒΛΗΘΕΙ	ΧΡΟΝΟΔΙΑΓΡΑΜΜΑ ΟΛΟΚΛΗΡΩΣΗΣ
	σημειώστε (X) στην αντίστοιχη θέση					
Προκαταρκτική Περιβαλλοντική Εκτίμηση και Αξιολόγηση						
Προέγκριση Χωροθέτησης ή Θετική Γνωμοδότηση ή Απαλλαγή						
Έγκριση Δασικής Υπηρεσίας						
Έγκριση Αρχαιολογικής Υπηρεσίας						
Έγκριση Περιβαλλοντικών Όρων ή Απαλλαγή						
Άδεια Δόμησης						
Οριστική Μελέτη						
Τεύχη Δημοπράτησης						
Λοιπές μελέτες – εγκρίσεις – άδειες:						
-						
ΕΚΤΙΜΩΜΕΝΗ ΗΜΕΡΟΜΗΝΙΑ ΠΛΗΡΟΥΣ ΩΡΙΜΑΝΣΗΣ ΓΙΑ ΕΝΤΑΞΗ ΣΤΟ ΠΡΟΓΡΑΜΜΑ «ΘΕΣΣΑΛΙΑ»	4/2025					
ΔΙΑΡΚΕΙΑ ΥΛΟΠΟΙΗΣΗΣ (ΜΗΝΕΣ)	35					
ΣΗΜΕΙΩΣΕΙΣ – ΠΑΡΑΤΗΡΗΣΕΙΣ						
Ολοκληρωμένες μελέτες: Τεχνική περιγραφή - ΤΣΥ (Απρίλιος 2023)						



8.1.8 Σήμανση και συντήρηση τμήματος εθνικού μονοπατιού Ο2 (από Καλλιπεύκη Λάρισας μέχρι Ζαγορά Πηλίου)

ΔΕΛΤΙΟ ΕΡΓΟΥ	
Σήμανση και συντήρηση τμήματος εθνικού μονοπατιού Ο2 (από Καλλιπεύκη Λάρισας μέχρι Ζαγορά Πηλίου)	
ΠΡΟΫΠΟΛΟΓΙΣΜΟΣ	1.000.000,00€
ΦΟΡΕΑΣ ΥΛΟΠΟΙΗΣΗΣ	Περιφέρεια Θεσσαλίας Δήμοι (Λάρισας, Τεμπών, Αγιάς, Ρήγα Φεραίου, Ζαγοράς - Μουρεσίου)
ΠΕΡΙΓΡΑΦΗ	<p>Το Εθνικό Μονοπάτι Ο2 συνδέει τον Όλυμπο με το Πήλιο. Ξεκινά από την κορυφή Σκολιό του Ολύμπου (όπου συνδέεται με το Ε4) και διατρέχοντας τα αλπικά λιβάδια της Μπάρας καταλήγει στην Καρυά. Από την Καρυά, το Ο2 συνεχίζει στον Κάτω Όλυμπο (σκέλος Καρυά – Καλλιπεύκη – Ραψάνη), περνά τα Τέμπε (σκέλος Ραψάνη – Τέμπε) και διατρέχει όλο τον Κίτσοβα στα σκέλη Τέμπε – Σπηλιά, Σπηλιά – Ανατολή, Ανατολή – Αγιά. Από την Αγιά φτάνει (οδικώς) στην Ποταμιά και συνεχίζει στο όρος Μαυροβούνι (σκέλη Ποταμιά – Έλαφος, Έλαφος – Κεραμίδι, Κεραμίδι – Βένετο και Βένετο – Πουρί). Το Ο2 ολοκληρώνει τη σύνδεση Ολύμπου – Πηλίου στη Ζαγορά.</p> <p>Αντικείμενο του παρόντος έργου αποτελεί η ανάπλαση των μονοπατιών κατά μήκος της διαδρομής του Εθνικού Μονοπατιού Ο2 από την Καλλιπεύκη μέχρι τη Ζαγορά και ειδικότερα των τμημάτων που διέρχονται από τους δήμους Λαρισαίων, Τεμπών, Αγιάς, Ρήγα Φεραίου, Ζαγοράς – Μουρεσίου. Τα περισσότερα μονοπάτια της περιοχής χρίζουν άμεσης αναβάθμισης καθώς έχουν διανοιχτεί προ μεγάλου χρονικού διαστήματος και παρουσιάζουν σημαντικά ζητήματα φθορών καθώς και σημαντικές ελλείψεις σε πινακίδες και χώρους ξεκούρασης στους περιπατητές. Ειδικότερα, υπάρχει ανάγκη αναβάθμισης των υφιστάμενων διαδρομών, συμμόρφωσής τους με τις ισχύουσες προδιαγραφές, αντιμετώπισης της κακής υφιστάμενης κατάστασης και των υπαρχουσών φθορών, εμπλουτισμού και ανάδειξης του υπάρχοντος πρασίνου, τοποθέτησης πινακίδων (σήμανσης, πληροφόρησης, κατεύθυνσης), κατασκευής σκαλοπατιών και τοποθέτησης νέων καθιστικών (με στέγαστρα ή χωρίς).</p> <p>Η προβολή και η δημοσιότητά τους αποτελεί επίσης ένα πολύ σημαντικό στοιχείο που θα συμβάλλει στην αύξηση της επισκεψιμότητας των παραπάνω περιοχών.</p> <p>Σύμφωνα με τα ανωτέρω, κρίνεται απαραίτητη η ανάπλαση των τμημάτων της διαδρομής Ο2, με τη δημιουργία νέων σύγχρονων και ασφαλών υποδομών για τους επισκέπτες.</p> <p>Στόχος του έργου είναι η αναβάθμιση των υποδομών περιηγητικού τουρισμού μέσω της ανάπλασης των υφιστάμενων μονοπατιών που διέρχονται από τους δήμους Λαρισαίων, Τεμπών, Αγιάς, Ρήγα Φεραίου, Ζαγοράς – Μουρεσίου ώστε αυτά να καταστούν ασφαλή, φιλικά και λειτουργικά προκειμένου να αποτελέσουν πόλο έλξης και χρήσης για τους επισκέπτες και τους κατοίκους των ως άνω δήμων αλλά και η ενίσχυση της τουριστικής κινητικότητας.</p> <p>Οι προτεινόμενες παρεμβάσεις στοχεύουν στην απρόσκοπτη και ασφαλή χρήση των διαδρομών από τους επισκέπτες και τους κατοίκους της περιοχής. Τα προτεινόμενα υλικά και όλες οι νέες εγκαταστάσεις θα είναι υψηλών προδιαγραφών, φιλικά προς το περιβάλλον και το σύνολο των προτεινόμενων επεμβάσεων θα βασίζεται στις αρχές βιοκλιματικού σχεδιασμού.</p>



	<p>Σημειώνεται ότι η ανάπλαση του μονοπατιού από το Σκολιό μέχρι και το όριο του Δήμου Ελασσόνας πριν την Καλλιπεύκη θα υλοποιηθεί στο πλαίσιο της αντίστοιχης δράσης με δικαιούχο το Δήμο Ελασσόνας.</p> <p>Σκοπιμότητα:</p> <p>Τα περισσότερα μονοπάτια της περιοχής χρίζουν άμεσης αναβάθμισης καθώς έχουν διανοιχτεί προ μεγάλου χρονικού διαστήματος και παρουσιάζουν σημαντικά ζητήματα φθορών αλλά και σημαντικές ελλείψεις σε πινακίδες και χώρους ξεκούρασης στους περιπατητές.</p> <p>Έτσι, κρίνεται σκόπιμη η αναβάθμιση των υποδομών περιηγητικού τουρισμού των υφιστάμενων μονοπατιών της διαδρομής Ο2 που διέρχονται από τους δήμους Λαρισαίων, Τεμπών, Αγιάς, Ρήγα Φεραίου, Ζαγοράς – Μουρεσίου ώστε αυτά να καταστούν ασφαλή, φιλικά και λειτουργικά ώστε να αποτελέσουν πόλο έλξης και χρήσης για τους κατοίκους και τους επισκέπτες τους, ενισχύοντας παράλληλα και την τουριστική κινητικότητα των ως άνω περιοχών.</p>						
ΑΝΑΠΤΥΞΙΑΚΟΣ ΣΤΟΧΟΣ ΟΧΕ Δ.Π.Τ.	Αναπτυξιακός Στόχος 1: Προστασία και Ανάδειξη Πολιτιστικού Αποθέματος – Αξιοποίηση της Τουριστικής Δυναμικής						
ΕΙΔΙΚΟΣ ΣΤΟΧΟΣ ΟΧΕ Δ.Π.Τ.	Ειδικός Στόχος 1.1: Διατήρηση και Ανάδειξη Φυσικής και Πολιτιστικής Κληρονομιάς και Αναβάθμιση Τουριστικών Υποδομών						
ΠΕΔΙΟ ΠΑΡΕΜΒΑΣΗΣ Π-ΘΕΣΣΑΛΙΑΣ	<ul style="list-style-type: none"> 079. Προστασία της φύσης και της βιοποικιλότητας, φυσική κληρονομιά και φυσικοί πόροι, πράσινες και γαλάζιες υποδομές. 167. Προστασία, ανάπτυξη και προβολή της φυσικής κληρονομιάς και του οικότουρισμού εκτός από τις περιοχές Natura 2000. 						
ΔΕΙΚΤΗΣ ΕΚΡΟΗΣ 2024 & 2029	<ul style="list-style-type: none"> RCO36 – Πράσινες υποδομές που υποστηρίζονται για σκοπούς διαφορετικούς από την προσαρμογή στην κλιματική αλλαγή. Μονάδα μέτρησης: Εκτάρια RCO77 – Αριθμός πολιτιστικών και τουριστικών χώρων που υποστηρίζονται. Μονάδα μέτρησης: Πολιτιστικοί και τουριστικοί χώροι. 						
ΔΕΙΚΤΗΣ ΑΠΟΤΕΛΕΣΜΑΤΟΣ 2024 & 2029	<ul style="list-style-type: none"> RCR95 – Πληθυσμός που έχει πρόσβαση σε νέες ή βελτιωμένες πράσινες υποδομές. Μονάδα μέτρησης: Άτομα RCR77 – Επισκέπτες πολιτιστικών και τουριστικών χώρων που υποστηρίζονται. Μονάδα μέτρησης: Επισκέπτες/ έτος. 						
ΘΕΣΜΙΚΟ ΠΛΑΙΣΙΟ ΥΛΟΠΟΙΗΣΗΣ	N. 4412/2016 όπως τροποποιήθηκε και ισχύει						
ΩΡΙΜΟΤΗΤΑ ΥΛΟΠΟΙΗΣΗΣ							
ΙΔΙΟΚΤΗΣΙΑΚΟ ΚΑΘΕΣΤΩΣ							
Στην περίπτωση που δεν υπάρχει η ιδιοκτησία της γης ή του οικοπέδου ή του κτιρίου που απαιτείται για την υλοποίηση του έργου, αναφέρετε το τρόπο, τη διαδικασία, το στάδιο και το χρονοδιάγραμμα απόκτησης).							
Υπάρχει		Δεν υπάρχει		Δεν απαιτείται		Αγορά	
Παραχώρηση		Απαλλοτρίωση		Άλλο:			

ΜΕΛΕΤΕΣ - ΕΓΚΡΙΣΕΙΣ - ΒΕΒΑΙΩΣΕΙΣ – ΑΔΕΙΟΔΟΤΗΣΕΙΣ (ανάλογα με τη φύση του έργου)						
	ΔΕΝ ΑΠΑΙΤΕΙΤΑΙ	ΥΠΑΡΧΕΙ	ΔΕΝ ΥΠΑΡΧΕΙ	ΕΚΠΟΝΕΙΤΑΙ	ΕΧΕΙ ΥΠΟΒΛΗΘΕΙ	ΧΡΟΝΟΔΙΑΓΡΑΜΜΑ ΟΛΟΚΛΗΡΩΣΗΣ
	σημειώστε (X) στην αντίστοιχη θέση					
Προκαταρκτική Περιβαλλοντική Εκτίμηση και Αξιολόγηση						
Προέγκριση Χωροθέτησης ή Θετική Γνωμοδότηση ή Απαλλαγή						
Έγκριση Δασικής Υπηρεσίας						
Έγκριση Αρχαιολογικής Υπηρεσίας						
Έγκριση Περιβαλλοντικών Όρων ή Απαλλαγή						
Άδεια Δόμησης						
Οριστική Μελέτη						
Τεύχη Δημοπράτησης						
Λοιπές μελέτες – εγκρίσεις – άδειες:						
-						
ΕΚΤΙΜΩΜΕΝΗ ΗΜΕΡΟΜΗΝΙΑ ΠΛΗΡΟΥΣ ΩΡΙΜΑΝΣΗΣ ΓΙΑ ΕΝΤΑΞΗ ΣΤΟ ΠΡΟΓΡΑΜΜΑ «ΘΕΣΣΑΛΙΑ»						12/2025
ΔΙΑΡΚΕΙΑ ΥΛΟΠΟΙΗΣΗΣ (ΜΗΝΕΣ)						19
ΣΗΜΕΙΩΣΕΙΣ – ΠΑΡΑΤΗΡΗΣΕΙΣ						



8.1.9 Ψηφιακή προβολή και ανάδειξη του Πολιτιστικού και Τουριστικού αποθέματος της Περιφέρειας Θεσσαλίας

ΔΕΛΤΙΟ ΕΡΓΟΥ	
Ψηφιακή προβολή και ανάδειξη του Πολιτιστικού και Τουριστικού αποθέματος της Περιφέρειας Θεσσαλίας	
ΠΡΟΫΠΟΛΟΓΙΣΜΟΣ	1.100.000,00€
ΦΟΡΕΑΣ ΥΛΟΠΟΙΗΣΗΣ	Περιφέρεια Θεσσαλίας
ΠΕΡΙΓΡΑΦΗ	<p>Η πρόταση αφορά στη Ψηφιακή προβολή και ανάδειξη του Πολιτιστικού και Τουριστικού αποθέματος της Περιφέρειας Θεσσαλίας με ένα σύνολο καινοτόμων και συνδυαστικών δράσεων για την ποιοτική και ποσοτική αύξηση του τουριστικού ρεύματος, το τουριστικό rebranding της περιοχής αλλά και τη ανάκτηση του μέγιστου δυνατού πολλαπλασιαστικού οφέλους, τόσο για τους επισκέπτες όσο και για την τοπική οικονομία.</p> <p>Η πρόταση αυτή θα αξιοποιήσει και θα συμπληρώσει τη γενικότερη στρατηγική της Περιφέρειας Θεσσαλίας αναφορικά με την ανάδειξη και προβολή των Τουριστικών και Πολιτιστικών πόρων.</p> <p>Σε συνεργασία με τους τουριστικούς φορείς της Περιφέρειας (ενώσεις ξενοδόχων, επιμελητήρια, φορείς τουρισμού κ.λπ.) το προτεινόμενο έργο μπορεί να αποτελέσει ένα δυναμικό διαδραστικό εργαλείο προβολής. Απαραίτητη προϋπόθεση για την επιτυχία της πρότασης είναι να προβλεφθεί ένα λεπτομερές σχέδιο λειτουργίας, ανανέωσης και τροφοδότησης αυτού του εργαλείου ώστε να αποτελέσει το σημείο αιχμής για την προβολή της Περιφέρειας στον παγκόσμιο ιστό.</p> <p>Επιπλέον με τη χρήση καινοτόμων τεχνολογιών αιχμής (τεχνητή νοημοσύνη, εικονική πραγματικότητα) θα αναδειχθεί με σύγχρονο και έξυπνο τρόπο το πλούσιο πολιτιστικό και τουριστικό απόθεμα της Θεσσαλίας.</p> <p>Σημειώνεται, ότι το έργο θα απευθύνεται σε ευρεία ομάδα κοινού και θα ικανοποιεί ομάδες, όπως:</p> <ul style="list-style-type: none"> • Κατοίκους της Περιφέρειας • Ομογενείς • Τουρίστες από την Ελλάδα και το εξωτερικό • Τουρίστες με ειδικά ενδιαφέροντα • Ηλικιωμένους • Νέους <p>Το έργο περιλαμβάνει:</p> <ul style="list-style-type: none"> • τη συγγραφή πρωτότυπων κειμένων, • τη φωτογράφιση βιντεοσκόπηση με σύγχρονα μέσα, (drone video, κλπ.), • την υλοποίηση μίας δυναμικής πλατφόρμας/ συστήματος διαχείρισης προορισμού στο διαδίκτυο, • τη δημιουργία ενός app προβολής με τεχνολογίες επαυξημένης πραγματικότητας και ηχητικής ξενάγησης, • την υλοποίηση ψηφιακής εφαρμογής gamification στο διαδίκτυο για την γνωριμία του επισκέπτη με τη Θεσσαλία, • την εγκατάσταση ενός chatbot τεχνητής νοημοσύνης στο portal προβολής που θα δίνει πληροφορίες στον επισκέπτη,



- μία Εφαρμογή εικονικής πραγματικότητας επισκεφτείτε τη Θεσσαλία μέσω Virtual Reality,
- τη μετάφραση των κειμένων σε 4 γλώσσες.
- Εκσυγχρονισμός των υπηρεσιών της Φιλάρχαιου Εταιρείας Αλμυρού «Όθρυς».

Η αναγκαιότητα αυτή πηγάζει από την επιτακτική ανάγκη διατήρησης της σημαντικής κληρονομιάς της και την προσαρμογή της στις σύγχρονες απαιτήσεις.

Οι απαιτούμενες παρεμβάσεις αφορούν:

1. Τη διαμόρφωση λειτουργικών χώρων για την βιβλιοθήκη, τους επισκέπτες και το προσωπικό (ισόγειο).

2. Τον εκσυγχρονισμό του εξοπλισμού του αρχείου και των γραφείων της εταιρείας (ψηφιοποίηση βιβλιοθήκης, καταλογοποίηση, προμήθεια βιβλιοθηκών, εξοπλισμού γραφείων, υπολογιστών και εποπτικών μέσων).

Πρωταρχικής σημασίας είναι η διαμόρφωση χώρων για τη δημιουργία ενός ανανεωμένου και λειτουργικό περιβάλλοντος για την καλύτερη αξιοποίηση των συλλογών και του αρχαιακού υλικού, ενώ παράλληλα θα αποτελέσει έναν ελκυστικό χώρο για επισκέπτες και ερευνητές. Η αναβάθμιση αυτή είναι απαραίτητη για τη διασφάλιση της σωστής συντήρησης των ιστορικών τεκμηρίων και τη δημιουργία ενός σύγχρονου πυρήνα πολιτισμού. Ομοίως η ψηφιοποίηση του υλικού, η εγκατάσταση σύγχρονων συστημάτων καταλογογράφησης και η απόκτηση τεχνολογικού εξοπλισμού θα διευκολύνουν την πρόσβαση στη γνώση και θα ενισχύσουν το ερευνητικό έργο. Επιπλέον, η δημιουργία ψηφιακών εκθέσεων και διαδραστικών εφαρμογών θα προσελκύσει νέο κοινό, ιδιαίτερα τη νεολαία, συμβάλλοντας στη διάδοση της ιστορικής γνώσης.

Ο εκσυγχρονισμός θα επιτρέψει στην εταιρεία να διευρύνει το φάσμα των δραστηριοτήτων της, οργανώνοντας σύγχρονες εκδηλώσεις, εκπαιδευτικά προγράμματα και διαδικτυακά σεμινάρια και η αναβάθμιση των υποδομών και των υπηρεσιών θα συμβάλει στην καλύτερη διαφύλαξη και προβολή της ιστορικής μνήμης. Μέσω σύγχρονων μεθόδων παρουσίασης και ερμηνείας, η πλούσια ιστορία της περιοχής θα γίνει πιο προσιτή και κατανοητή στο ευρύ κοινό, διασφαλίζοντας τη συνέχεια της πολιτιστικής κληρονομιάς για τις επόμενες γενιές.

Συμπερασματικά, ο εκσυγχρονισμός της Φιλαρχαίας Εταιρείας Αλμυρού «Όθρυς» αποτελεί επιτακτική ανάγκη για τη διατήρηση της ιστορικής της σημασίας και ο εκσυγχρονισμός της αποτελεί την βάση της συνέχισης της προσφοράς της.

Ειδικότερα η πρόταση περιλαμβάνει τα κάτωθι παραδοτέα:

ΠΑΡΑΔΟΤΕΟ 1: Συγγραφή/προσαρμογή/επιμέλεια κειμένων για τον τουρισμό – συγγραφή τουριστικών εμπειριών

ΠΑΡΑΔΟΤΕΟ 2: Φωτογράφιση – βιντεοσκοπήσεις 360ο - λήψεις με drone

ΠΑΡΑΔΟΤΕΟ 3: Δημιουργία Διαδικτυακού Portal προβολής

ΠΑΡΑΔΟΤΕΟ 4: Ανάπτυξη εφαρμογής περιήγησης τουριστικών Διαδρομών για φορητές συσκευές με τεχνολογίες Επαυξημένης Πραγματικότητας

ΠΑΡΑΔΟΤΕΟ 5: υλοποίηση ψηφιακής εφαρμογής gamification στο διαδίκτυο για την γνωριμία του επισκέπτη με τη Θεσσαλία

ΠΑΡΑΔΟΤΕΟ 6: Εφαρμογή εικονικής πραγματικότητας εικονικές εμπειρίες

ΠΑΡΑΔΟΤΕΟ 7: Δημιουργία εφαρμογής τεχνητής νοημοσύνης ψηφιακός ξεναγός

ΠΑΡΑΔΟΤΕΟ 8: Μεταφράσεις σε 4 γλώσσες – Πιλοτική λειτουργία – Εκπαίδευση



	<p>ΠΑΡΑΔΟΤΕΟ 9: Δράσεις δημοσιότητας</p> <p>ΠΑΡΑΔΟΤΕΟ 10: Εκσυγχρονισμός των υπηρεσιών της Φιλάρχαιου Εταιρείας Αλμυρού «Όθρυς».</p> <p>Σκοπιμότητα:</p> <ul style="list-style-type: none"> • Ανάδειξη του πολιτιστικού και τουριστικού αποθέματος της περιοχής. • Παροχή υπηρεσιών ενημέρωσης των ενδιαφερόμενων σε πολυμεσικό περιβάλλον. • Προσέλκυση νέων τουριστών και ενίσχυση της οικονομικής ζωής της περιοχής. 						
ΑΝΑΠΤΥΞΙΑΚΟΣ ΣΤΟΧΟΣ ΟΧΕ Δ.Π.Τ.	Αναπτυξιακός Στόχος 1: Προστασία και Ανάδειξη Πολιτιστικού Αποθέματος – Αξιοποίηση της Τουριστικής Δυναμικής						
ΕΙΔΙΚΟΣ ΣΤΟΧΟΣ ΟΧΕ Δ.Π.Τ.	Ειδικός Στόχος 1.2: Αύξηση των επισκεπτών και της αναγνωρισμότητας των πολιτιστικών πόρων						
ΠΕΔΙΟ ΠΑΡΕΜΒΑΣΗΣ Π-ΘΕΣΣΑΛΙΑΣ	<ul style="list-style-type: none"> • 017. Λύσεις διακυβέρνησης ΤΠΕ, ηλεκτρονικές υπηρεσίες και εφαρμογές, που συμμορφώνονται με τα κριτήρια μείωσης των εκπομπών αερίων του θερμοκηπίου ή ενεργειακής απόδοσης. • 165. Προστασία, ανάπτυξη και προβολή της δημόσιας τουριστικής περιουσίας και υπηρεσιών στον τομέα του τουρισμού. • 166. Προστασία, ανάπτυξη και προβολή της πολιτιστικής κληρονομιάς και των πολιτιστικών Υπηρεσιών. 						
ΔΕΙΚΤΗΣ ΕΚΡΟΗΣ 2024 & 2029	<ul style="list-style-type: none"> • RCO 14 – Δημόσιοι οργανισμοί που υποστηρίζονται για την ανάπτυξη ψηφιακών υπηρεσιών, προϊόντων και διαδικασιών. Μονάδα μέτρησης: Δημόσιοι οργανισμοί. • RCO77 – Αριθμός πολιτιστικών και τουριστικών χώρων που υποστηρίζονται Μονάδα μέτρησης: Πολιτιστικοί και τουριστικοί χώροι. 						
ΔΕΙΚΤΗΣ ΑΠΟΤΕΛΕΣΜΑΤΟΣ 2024 & 2029	<ul style="list-style-type: none"> • RCR11 – Χρήστες νέων και αναβαθμισμένων δημόσιων ψηφιακών υπηρεσιών, προϊόντων και διαδικασιών. Μονάδα μέτρησης: Χρήστες/έτος • RCR77 – Επισκέπτες πολιτιστικών και τουριστικών χώρων που υποστηρίζονται. Μονάδα μέτρησης: Επισκέπτες/ έτος. 						
ΘΕΣΜΙΚΟ ΠΛΑΙΣΙΟ ΥΛΟΠΟΙΗΣΗΣ	N.4412/2016 όπως τροποποιήθηκε και ισχύει						
ΩΡΙΜΟΤΗΤΑ ΥΛΟΠΟΙΗΣΗΣ							
ΙΔΙΟΚΤΗΣΙΑΚΟ ΚΑΘΕΣΤΩΣ							
Στην περίπτωση που δεν υπάρχει η ιδιοκτησία της γης ή του οικοπέδου ή του κτιρίου που απαιτείται για την υλοποίηση του έργου, αναφέρετε το τρόπο, τη διαδικασία, το στάδιο και το χρονοδιάγραμμα απόκτησης).							
Υπάρχει		Δεν υπάρχει		Δεν απαιτείται		Αγορά	
Παραχώρηση		Απαλλοτρίωση		Άλλο:			



ΜΕΛΕΤΕΣ - ΕΓΚΡΙΣΕΙΣ - ΒΕΒΑΙΩΣΕΙΣ – ΑΔΕΙΟΔΟΤΗΣΕΙΣ (ανάλογα με τη φύση του έργου)						
	ΔΕΝ ΑΠΑΙΤΕΙΤΑΙ	ΥΠΑΡΧΕΙ	ΔΕΝ ΥΠΑΡΧΕΙ	ΕΚΠΟΝΕΙΤΑΙ	ΕΧΕΙ ΥΠΟΒΛΗΘΕΙ	ΧΡΟΝΟΔΙΑΓΡΑΜΜΑ ΟΛΟΚΛΗΡΩΣΗΣ
	σημειώστε (X) στην αντίστοιχη θέση					
Προκαταρκτική Περιβαλλοντική Εκτίμηση και Αξιολόγηση						
Προέγκριση Χωροθέτησης ή Θετική Γνωμοδότηση ή Απαλλαγή						
Έγκριση Δασικής Υπηρεσίας						
Έγκριση Αρχαιολογικής Υπηρεσίας						
Έγκριση Περιβαλλοντικών Όρων ή Απαλλαγή						
Άδεια Δόμησης				X		
Οριστική Μελέτη						
Τεύχη Δημοπράτησης						
Λοιπές μελέτες – εγκρίσεις – άδειες:						
-						
ΕΚΤΙΜΩΜΕΝΗ ΗΜΕΡΟΜΗΝΙΑ ΠΛΗΡΟΥΣ ΩΡΙΜΑΝΣΗΣ ΓΙΑ ΕΝΤΑΞΗ ΣΤΟ ΠΡΟΓΡΑΜΜΑ «ΘΕΣΣΑΛΙΑ»	10/2025					
ΔΙΑΡΚΕΙΑ ΥΛΟΠΟΙΗΣΗΣ (ΜΗΝΕΣ)	27					
ΣΗΜΕΙΩΣΕΙΣ – ΠΑΡΑΤΗΡΗΣΕΙΣ						
Εκσυγχρονισμός των υπηρεσιών της Φιλάρχαιου Εταιρείας Αλμυρού «Όθρυς»: Ολοκληρωμένες μελέτες διαμόρφωσης χώρου και προμήθειας εξοπλισμού. Έκδοση οικοδομικής άδειας μικρής κλίμακας σε εξέλιξη.						



8.1.10 Διαδρομή Διαφωτισμού στη Θεσσαλία (Πύλη / Portal Τουρισμού – Πολιτισμού & Μουσεία Τσέπης / Pocket Museums)

ΔΕΛΤΙΟ ΕΡΓΟΥ	
Διαδρομή Διαφωτισμού στη Θεσσαλία (Πύλη / Portal Τουρισμού – Πολιτισμού & Μουσεία Τσέπης / Pocket Museums)	
ΠΡΟΫΠΟΛΟΓΙΣΜΟΣ	600.000,00€
ΦΟΡΕΑΣ ΥΛΟΠΟΙΗΣΗΣ	Περιφέρεια Θεσσαλίας
ΠΕΡΙΓΡΑΦΗ	<p>Η Θεσσαλία αν και έπαιξε βαρυσήμαντο ρόλο στο διαφωτιστικό κίνημα, η ίδια δεν μπόρεσε να αναδειχθεί σε σημαντικό διαφωτιστικό κέντρο. Πουθενά αλλού στον Ελλαδικό χώρο δε βρίσκουμε αυτή τη χρονική περίοδο τόσο έντονα αναπτυγμένο ζήλο προς τα γράμματα και το Διαφωτισμό, όσο στους ξενιτεμένους Θεσσαλούς εμπόρους. Αξιόλογα εκπαιδευτικά κέντρα στήθηκαν κυρίως στη Ζαγορά, στα Αμπελάκια, στην Τσαριτσάνη, στον Τύρναβο. Χαρακτηριστικό παράδειγμα ο Ρήγας Φεραίος (Βελεστινλής) και οι επιρροές του από όλη αυτή την πνευματική άνοιξη στο Θεσσαλικό χώρο - οι "σπόροι" που πήρε από τα Θεσσαλικά σχολεία, από τους Θεσσαλούς δασκάλους και γενικά από τη Θεσσαλική πνευματική "ατμόσφαιρα".</p> <p>Με αφετηρία τα Αμπελάκια και το "Αρχοντικό του Γεωργίου Σβαρτζ" χαράζεται και οριοθετείται η ιστορική διαδρομή του Θεσσαλικού Διαφωτισμού, αναδεικνύοντας παράλληλα και το δρόμο του νήματος στην Ανατολική Θεσσαλία. Πρόκειται για μια μοναδική διαδρομή στον Ελλαδικό χώρο, η οποία στηρίζεται στους πυλώνες Εξωστρέφεια – Επιχειρηματικότητα – Πολιτισμός και Κοινωνική οργάνωση. Ξεκινώντας συμβολικά από τα Αμπελάκια (Αρχοντικό Γεωργίου Σβάρτζ, Αρχοντικό Δημητρίου Σβαρτζ), συμπεριλαμβάνοντας 14 χωριά του Πηλίου και καταλήγοντας στη Ζαγορά (το σχολείο του Ρήγα) και τις Μηλιές (τη Δημοτική βιβλιοθήκη) έχοντας περάσει από τον Τύρναβο (Δημοτική Βιβλιοθήκη), την Τσαριτσάνη (Αυστριακό Προξενείο) κ.λπ. ξετυλίγεται το νήμα που συνδέει ιστορικά μνημεία (εν πολλοίς άγνωστα) του Νεότερου Πολιτισμού με τα εξαιρετικά προϊόντα αυτών των περιοχών (πχ. υφαντουργία) της Θεσσαλίας και την εξαγωγική τους δυναμική.</p> <p>Παράλληλα δημιουργείται Ψηφιακή βάση δεδομένων που θα έχει ως σκοπό την αξιοποίηση όλων των ιστορικών στοιχείων μέσω μιας ψηφιακής πλατφόρμας, με τη δημιουργία αντίστοιχης ψηφιακής εφαρμογής. Η εφαρμογή θα συμπεριλάβει το υλικό που θα κατευθύνει τον επισκέπτη με σκοπό τη δημιουργία πολυθεματικών διαδρομών. Με τη βοήθεια του gps η εφαρμογή θα χαράζει – με βάση τη θέση και την επιθυμητή απόσταση του επισκέπτη – την προτεινόμενη διαδρομή με αντίστοιχα push notifications (ψηφιακός ξεναγός). Επίσης θα αναδεικνύει στοιχεία επαυξημένης πραγματικότητας (ολογραμματικές απεικονίσεις κ.λπ.) στο πλαίσιο δημιουργίας «μουσείων τσέπης» (Pocket Museums) σε θέσεις που δε σώζονται οι κατασκευές άλλα υπάρχει η ιστορική τεκμηρίωση για ψηφιακή αναπαράσταση «οπού και όπως ήταν» ή σε χαρακτηριστικά τεχνουργήματα, αντικείμενα και καλλιτεχνήματα παραδοσιακής αρχιτεκτονικής. Στόχος της ψηφιακής βάσης δεδομένων είναι η εξαιρετικά αναλυτική καταγραφή όχι μόνο της διαδρομής του Θεσσαλικού διαφωτισμού αλλά όλης της ιστορικής πολιτισμικής οντότητας της Θεσσαλίας για τη δημιουργία μιας Πύλης (Portal) Τουρισμού – Πολιτισμού ώστε το σύνολο των πληροφοριών σχετικά με τον πολιτισμό της περιοχής να προβάλλεται με πολύ απλό τρόπο (κινητά τηλέφωνα, tablets, pc. κλπ.) από τους κατοίκους και τους επισκέπτες της περιοχής.</p>
ΑΝΑΠΤΥΞΙΑΚΟΣ ΣΤΟΧΟΣ ΟΧΕ Δ.Π.Τ.	Αναπτυξιακός Στόχος 1: Προστασία και Ανάδειξη Πολιτιστικού Αποθέματος – Αξιοποίηση της Τουριστικής Δυναμικής



ΕΙΔΙΚΟΣ ΣΤΟΧΟΣ ΟΧΕ Δ.Π.Τ.	Ειδικός Στόχος 1.2: Αύξηση των επισκεπτών και της αναγνωρισιμότητας των πολιτιστικών πόρων						
ΠΕΔΙΟ ΠΑΡΕΜΒΑΣΗΣ Π-ΘΕΣΣΑΛΙΑΣ	<ul style="list-style-type: none"> 017. Λύσεις διακυβέρνησης ΤΠΕ, ηλεκτρονικές υπηρεσίες και εφαρμογές, που συμμορφώνονται με τα κριτήρια μείωσης των εκπομπών αερίων του θερμοκηπίου ή ενεργειακής απόδοσης. 166. Προστασία, ανάπτυξη και προβολή της πολιτιστικής κληρονομιάς και των πολιτιστικών Υπηρεσιών. 						
ΔΕΙΚΤΗΣ ΕΚΡΟΗΣ 2024 & 2029	<ul style="list-style-type: none"> RCO 14 – Δημόσιοι οργανισμοί που υποστηρίζονται για την ανάπτυξη ψηφιακών υπηρεσιών, προϊόντων και διαδικασιών. Μονάδα μέτρησης: Δημόσιοι οργανισμοί. RCO77 – Αριθμός πολιτιστικών και τουριστικών χώρων που υποστηρίζονται Μονάδα μέτρησης: Πολιτιστικοί και τουριστικοί χώροι. 						
ΔΕΙΚΤΗΣ ΑΠΟΤΕΛΕΣΜΑΤΟΣ 2024 & 2029	<ul style="list-style-type: none"> RCR11 – Χρήστες νέων και αναβαθμισμένων δημόσιων ψηφιακών υπηρεσιών, προϊόντων και διαδικασιών. Μονάδα μέτρησης: Χρήστες/έτος RCR77 – Επισκέπτες πολιτιστικών και τουριστικών χώρων που υποστηρίζονται. Μονάδα μέτρησης: Επισκέπτες/ έτος. 						
ΘΕΣΜΙΚΟ ΠΛΑΙΣΙΟ ΥΛΟΠΟΙΗΣΗΣ	Ν. 4412/2016 όπως τροποποιήθηκε και ισχύει						
ΩΡΙΜΟΤΗΤΑ ΥΛΟΠΟΙΗΣΗΣ							
ΙΔΙΟΚΤΗΣΙΑΚΟ ΚΑΘΕΣΤΩΣ							
Στην περίπτωση που δεν υπάρχει η ιδιοκτησία της γης ή του οικοπέδου ή του κτιρίου που απαιτείται για την υλοποίηση του έργου, αναφέρετε το τρόπο, τη διαδικασία, το στάδιο και το χρονοδιάγραμμα απόκτησης).							
Υπάρχει		Δεν υπάρχει		Δεν απαιτείται	X	Αγορά	
Παραχώρηση		Απαλλοτρίωση		Άλλο:			
ΜΕΛΕΤΕΣ - ΕΓΚΡΙΣΕΙΣ - ΒΕΒΑΙΩΣΕΙΣ – ΑΔΕΙΟΔΟΤΗΣΕΙΣ (ανάλογα με τη φύση του έργου)							
	ΔΕΝ ΑΠΑΙΤΕΙΤΑΙ	ΥΠΑΡΧΕΙ	ΔΕΝ ΥΠΑΡΧΕΙ	ΕΚΠΟΝΕΙΤΑΙ	ΕΧΕΙ ΥΠΟΒΛΗΘΕΙ	ΧΡΟΝΟΔΙΑΓΡΑΜΜΑ ΟΛΟΚΛΗΡΩΣΗΣ	
	σημειώστε (X) στην αντίστοιχη θέση						
Προκαταρκτική Περιβαλλοντική Εκτίμηση και Αξιολόγηση	X						
Προέγκριση Χωροθέτησης ή Θετική Γνωμοδότηση ή Απαλλαγή	X						
Έγκριση Δασικής Υπηρεσίας	X						
Έγκριση Αρχαιολογικής Υπηρεσίας	X						
Έγκριση Περιβαλλοντικών Όρων ή Απαλλαγή	X						
Άδεια Δόμησης	X						
Οριστική Μελέτη				X			10/2024
Τεύχη Δημοπράτησης				X			12/2024
Λοιπές μελέτες – εγκρίσεις – άδειες:							
-	X						
ΕΚΤΙΜΩΜΕΝΗ ΗΜΕΡΟΜΗΝΙΑ ΠΛΗΡΟΥΣ ΩΡΙΜΑΝΣΗΣ ΓΙΑ ΕΝΤΑΞΗ ΣΤΟ ΠΡΟΓΡΑΜΜΑ «ΘΕΣΣΑΛΙΑ»	06/2025						
ΔΙΑΡΚΕΙΑ ΥΛΟΠΟΙΗΣΗΣ (ΜΗΝΕΣ)	25						
ΣΗΜΕΙΩΣΕΙΣ – ΠΑΡΑΤΗΡΗΣΕΙΣ							



8.1.11 Branding Διαδρομής Πολιτισμού – Τουρισμού στην Περιφέρεια Θεσσαλίας (Marketing και ψηφιακές εφαρμογές της Πολιτιστικής Διαδρομής: marketing plan, logo και δημιουργικό, επιλογή μέσων ανά αγορά, υλοποίηση, ψηφιακό marketing, αλλά και ψηφιακές εφαρμογές εξυπηρέτησης και πληροφόρησης τουριστών επί τόπου στους αρχαιολογικούς χώρους (ψηφιακοί ξεναγοί, πινακίδες σήμανσης σημείων ενδιαφέροντος, έρευνες)

ΔΕΛΤΙΟ ΕΡΓΟΥ	
Branding Διαδρομής Πολιτισμού – Τουρισμού στην Περιφέρεια Θεσσαλίας (Marketing και ψηφιακές εφαρμογές της Πολιτιστικής Διαδρομής: marketing plan, logo και δημιουργικό, επιλογή μέσων ανά αγορά, υλοποίηση, ψηφιακό marketing, αλλά και ψηφιακές εφαρμογές εξυπηρέτησης και πληροφόρησης τουριστών επί τόπου στους αρχαιολογικούς χώρους, έρευνες)	
ΠΡΟΫΠΟΛΟΓΙΣΜΟΣ	500.000,00€
ΦΟΡΕΑΣ ΥΛΟΠΟΙΗΣΗΣ	Περιφέρεια Θεσσαλίας
ΠΕΡΙΓΡΑΦΗ	<p>Η πρόταση αφορά στην υλοποίηση ενός συνόλου δράσεων συμβατικής και ψηφιακής προβολής και σήμανσης εστιασμένων αποκλειστικά στη Διαδρομή Πολιτισμού – Τουρισμού στην Περιφέρεια Θεσσαλίας. Συνοπτικά, τα παραδοτέα (και υπο-παραδοτέα) του προτεινόμενου έργου πρόκειται να είναι τα παρακάτω:</p> <ul style="list-style-type: none"> • Π1: Δημιουργία εταιρικής ταυτότητας – έντυπου και ψηφιακού υλικού προβολής της Διαδρομής Πολιτισμού – Τουρισμού. <ul style="list-style-type: none"> ▪ Π1.1: Δημιουργία εταιρικής ταυτότητας ▪ Π1.2: Δημιουργία digital promo video, video spots και φωτογραφιών ▪ Π1.3: Δημιουργία χάρτη και λευκώματος ▪ Π1.4: Σύνταξη κειμένων και μεταφράσεις σε Αγγλικά, Γαλλικά, Γερμανικά και Ιταλικά (ενδεικτικές γλώσσες) ▪ Π1.5: Οδηγός εφαρμογής branding • Π2: Δημιουργία μονάδων στατικών σημείων ενημέρωσης επισκεπτών της Διαδρομής Πολιτισμού – Τουρισμού <ul style="list-style-type: none"> ▪ Π2.1: Δημιουργία προδιαγραφών και layout πινακίδων σήμανσης ▪ Π2.2: Προμήθεια πινακίδων σήμανσης ▪ Π2.3: Δημιουργία Κέντρου Ενημέρωσης σε μία από τις περιοχές της Διαδρομής Πολιτισμού – Τουρισμού (υπό διερεύνηση βάσει προϋποθέσεων) ▪ Π2.4: Δημιουργία «έξυπνων» (smart) κατασκευών πληροφόρησης – εξυπηρέτησης του κοινού (υπό διερεύνηση, π.χ. έξυπνα κιόσκια, παγκάκια, κάδοι κ.ά.) • Π3: Ψηφιακή καμπάνια προβολής της Διαδρομής Πολιτισμού – Τουρισμού σε διεθνή μέσα <ul style="list-style-type: none"> ▪ Π3.1: Καμπάνια προβολής σε ψηφιακά μέσα κοινωνικής δικτύωσης (π.χ. Facebook, Instagram, Youtube, TikTok) ▪ Π3.2: Καμπάνια προβολής στην τηλεόραση, σε διεθνή τηλεοπτικά δίκτυα παγκόσμιας εμβέλειας και υψηλής θεαματικότητας, γενικού ή θεματικού ενδιαφέροντος (π.χ. National Geographic, History Channel κ.ά.)



	<ul style="list-style-type: none"> • Π4: Δημιουργία ψηφιακών εφαρμογών για τη Διαδρομή Πολιτισμού – Τουρισμού <ul style="list-style-type: none"> ▪ Π4.1: Web Portal προβολής ▪ Π4.2: Ψηφιακή εκπαιδευτική εφαρμογή στο διαδίκτυο (π.χ. ψηφιακός διαδραστικός χάρτης Διαδρομής Πολιτισμού – Τουρισμού) ▪ Π4.3: Ψηφιακή εφαρμογή εικονικής πραγματικότητας (Virtual Reality – VR) ▪ Π4.4: Εφαρμογή ψηφιακής περιήγησης σε πολιτιστικές υποδομές της διαδρομής για έξυπνες συσκευές Android και iOS με ενσωματωμένη υπο-εφαρμογή επαυξημένης πραγματικότητας (Augmented Reality – AR) • Π5: Καταχωρήσεις σε διεθνή κλαδικά περιοδικά για τη Διαδρομή Πολιτισμού – Τουρισμού <ul style="list-style-type: none"> ▪ Π5.1: Στοχευμένες καταχωρήσεις σε περιοδικά και εφημερίδες διεθνούς εμβέλειας (π.χ. National Geographic Magazine, Travel Magazine, Condé Nast Traveler κ.λπ.) • Π6: Συμμετοχή σε μεγάλη έκθεση τουρισμού <ul style="list-style-type: none"> ▪ Π6.1: Συμμετοχή με περίπτερο ή άλλου είδους δράση σε έκθεση τουρισμού παγκόσμιας εμβέλειας (π.χ. ITB, WTM) • Π7: Μελέτη δημιουργίας στοχευμένων τουριστικών ενεργειών (για εσωτερικό και εξωτερικό τουρισμό) <ul style="list-style-type: none"> ▪ Π7.1: Μελέτη δημιουργίας στοχευμένων τουριστικών ενεργειών • Π8: Δράσεις δημοσιότητας, προβολής και δικτύωσης <ul style="list-style-type: none"> ▪ Π8.1: Ημερίδες δικτύωσης και συναντήσεις ▪ Π8.2: Οργάνωση διεθνούς συνεδρίου σε πόλη της Περιφέρειας Θεσσαλίας <p>Σκοπιμότητα:</p> <ul style="list-style-type: none"> • Ανάδειξη του πολιτιστικού και τουριστικού αποθέματος της περιοχής. • Παροχή υπηρεσιών ενημέρωσης των ενδιαφερόμενων σε πολυμεσικό περιβάλλον. • Προσέλκυση νέων τουριστών και ενίσχυση της οικονομικής ζωής της περιοχής. 						
ΑΝΑΠΤΥΞΙΑΚΟΣ ΣΤΟΧΟΣ ΟΧΕ Δ.Π.Τ.	Αναπτυξιακός Στόχος 2: Διαμόρφωση ενός Εξωστρεφούς και Ανταγωνιστικού Παραγωγικού Ιστού, στον Τομέα του Πολιτισμού – Τουρισμού						
ΕΙΔΙΚΟΣ ΣΤΟΧΟΣ ΟΧΕ Δ.Π.Τ.	Ειδικός Στόχος 2.1: Δικτύωση Φορέων Πολιτισμού και Τουρισμού, Ανάπτυξη Καινοτόμων και Εξωστρεφών Υπηρεσιών Πολιτιστικού Τουρισμού						
ΠΕΔΙΟ ΠΑΡΕΜΒΑΣΗΣ Π-ΘΕΣΣΑΛΙΑΣ	017. Λύσεις διακυβέρνησης ΤΠΕ, ηλεκτρονικές υπηρεσίες και εφαρμογές, που συμμορφώνονται με τα κριτήρια μείωσης των εκπομπών αερίων του θερμοκηπίου ή ενεργειακής απόδοσης.						
ΔΕΙΚΤΗΣ ΕΚΡΟΗΣ 2024 & 2029	RCO14 – Δημόσιοι οργανισμοί που υποστηρίζονται για την ανάπτυξη ψηφιακών υπηρεσιών, προϊόντων και διαδικασιών. Μονάδα μέτρησης: Δημόσιοι οργανισμοί.						
ΔΕΙΚΤΗΣ ΑΠΟΤΕΛΕΣΜΑΤΟΣ 2024 & 2029	RCR11 – Χρήστες νέων και αναβαθμισμένων δημόσιων ψηφιακών υπηρεσιών, προϊόντων και διαδικασιών. Μονάδα μέτρησης: Χρήστες/έτος						
ΘΕΣΜΙΚΟ ΠΛΑΙΣΙΟ ΥΛΟΠΟΙΗΣΗΣ	N. 4412/2016 όπως τροποποιήθηκε και ισχύει						
ΩΡΙΜΟΤΗΤΑ ΥΛΟΠΟΙΗΣΗΣ							
ΙΔΙΟΚΤΗΣΙΑΚΟ ΚΑΘΕΣΤΩΣ							
Στην περίπτωση που δεν υπάρχει η ιδιοκτησία της γης ή του οικοπέδου ή του κτιρίου που απαιτείται για την υλοποίηση του έργου, αναφέρετε το τρόπο, τη διαδικασία, το στάδιο και το χρονοδιάγραμμα απόκτησης).							
Υπάρχει		Δεν υπάρχει		Δεν απαιτείται		Αγορά	
Παραχώρηση		Απαλλοτρίωση		Άλλο:			



ΜΕΛΕΤΕΣ - ΕΓΚΡΙΣΕΙΣ - ΒΕΒΑΙΩΣΕΙΣ – ΑΔΕΙΟΔΟΤΗΣΕΙΣ (ανάλογα με τη φύση του έργου)						
	ΔΕΝ ΑΠΑΙΤΕΙΤΑΙ	ΥΠΑΡΧΕΙ	ΔΕΝ ΥΠΑΡΧΕΙ	ΕΚΠΟΝΕΙΤΑΙ	ΕΧΕΙ ΥΠΟΒΛΗΘΕΙ	ΧΡΟΝΟΔΙΑΓΡΑΜΜΑ ΟΛΟΚΛΗΡΩΣΗΣ
	σημειώστε (X) στην αντίστοιχη θέση					
Προκαταρκτική Περιβαλλοντική Εκτίμηση και Αξιολόγηση						
Προέγκριση Χωροθέτησης ή Θετική Γνωμοδότηση ή Απαλλαγή						
Έγκριση Δασικής Υπηρεσίας						
Έγκριση Αρχαιολογικής Υπηρεσίας						
Έγκριση Περιβαλλοντικών Όρων ή Απαλλαγή						
Άδεια Δόμησης						
Οριστική Μελέτη						
Τεύχη Δημοπράτησης						
Λοιπές μελέτες – εγκρίσεις – άδειες:						
-						
ΕΚΤΙΜΩΜΕΝΗ ΗΜΕΡΟΜΗΝΙΑ ΠΛΗΡΟΥΣ ΩΡΙΜΑΝΣΗΣ ΓΙΑ ΕΝΤΑΞΗ ΣΤΟ ΠΡΟΓΡΑΜΜΑ «ΘΕΣΣΑΛΙΑ»						5/2025
ΔΙΑΡΚΕΙΑ ΥΛΟΠΟΙΗΣΗΣ (ΜΗΝΕΣ)						20
ΣΗΜΕΙΩΣΕΙΣ – ΠΑΡΑΤΗΡΗΣΕΙΣ						



8.1.12 Ψηφιακό εικονικό μουσείο της ιστορίας της Περιφέρειας Θεσσαλίας

ΔΕΛΤΙΟ ΕΡΓΟΥ	
Ψηφιακό εικονικό μουσείο της ιστορίας της Περιφέρειας Θεσσαλίας	
ΠΡΟΫΠΟΛΟΓΙΣΜΟΣ	890.000,00€
ΦΟΡΕΑΣ ΥΛΟΠΟΙΗΣΗΣ	Περιφέρεια Θεσσαλίας
ΠΕΡΙΓΡΑΦΗ	<p>Προτείνεται η υλοποίηση ενός ψηφιακού ταξιδιού στην Ιστορία της Θεσσαλίας. Η περιοχή χαρακτηρίζεται από πληθώρα σημαντικών γεγονότων και σταθμών στην ιστορία. Ο κάθε ψηφιακός σταθμός θα μπορεί να απεικονίζεται μέσω:</p> <ol style="list-style-type: none"> 1. Ψηφιακού Χάρτη της κάθε Περιφερειακής Ενότητας που θα τοποθετηθούν σημεία ενδιαφέροντος που θα συνδέονται με σημαντικά ιστορικά γεγονότα. 2. Διαδραστικού εικονικού χρονολογίου με χρονολογικούς σταθμούς 3. Περαιτέρω το ταξίδι θα υλοποιηθεί μέσω πολλαπλών ψηφιακών καναλιών με τη χρήση τεχνολογιών αιχμής (επαυξημένη και εικονική πραγματικότητα) ώστε η εμπειρία του χρήστη να είναι μοναδική. <p>Ειδικότερα η περιήγηση του χρήστη θα γίνεται με τις κάτωθι πολλαπλές επιλογές:</p> <ol style="list-style-type: none"> 1. μέσω δικτυακού τύπου στο διαδίκτυο όπου: <ul style="list-style-type: none"> • πάνω στον ψηφιακό χάρτη θα διακρίνονται επιλεγμένα σημεία. Πατώντας πάνω στα σημεία ο χρήστης μπορεί να διαβάσει την πληροφορία για τα ιστορικά γεγονότα που διαδραματίστηκαν στην τοποθεσία αυτή. Τα σημεία μπορούν να διακρίνονται με διαφορετικά εικονίδια ανάλογα με το περιεχόμενο της πληροφορίας. • Μέσω του διαδραστικού χρονολογίου όπου μέσω των χρονικών σταθμών θα προσφέρεται η αντίστοιχη πολυμεσική πληροφορία. 2. Μέσω εφαρμογής για κινητές συσκευές που θα προσφέρει ένα ταξίδι στο παρελθόν και θα προσφέρει περιεχόμενο με τεχνολογίες επαυξημένης πραγματικότητας. Ειδικότερα ο επισκέπτης θα βρίσκεται σε ένα από τα παρακάτω σημεία ενδιαφέροντος του χάρτη και θα μπορεί μέσω του κινητού του που θα έχει φορτώσει την εφαρμογή να λαμβάνει μέσω GPS ψηφιακό περιεχόμενο για το κάθε γεγονός που περιγράφεται παρακάτω. Με αυτό τον τρόπο προτρέπουμε τους χρήστες να επισκεφτούν δια ζώσης τα σημεία ενδιαφέροντος και δημιουργούμε μία ολοκληρωμένη πολιτιστική Ιστορική διαδρομή στις περιοχές της Περιφέρειας Θεσσαλίας. 3. Μέσω εφαρμογής εικονικής πραγματικότητας όπου ο χρήστης σε οποιοδήποτε σημείο και να βρίσκεται και αφού φορτώσει την εφαρμογή στην ειδική συσκευή VR τύπου Oculus θα βλέπει το χάρτη εικονικά μπροστά του και με την απαιτούμενη διάδραση που θα προσφέρεται θα επιλέγει σημεία ενδιαφέροντος και θα ταξιδεύει στο παρελθόν μαθαίνοντας περισσότερες πληροφορίες για το συγκεκριμένο ιστορικό γεγονός μέσω της τεχνολογίας VR. Αντίστοιχα η εφαρμογή θα προσφέρει και το διαδραστικό χρονολόγιο όπου εικονικά ο χρήστης θα ταξιδεύει στο χρόνο. 4. μέσω εφαρμογής τεχνητής νοημοσύνης όπου ένας εικονικής ξεναγός (ανάλογα με την εποχή) θα ενημερώνει τους επισκέπτες για την ιστορία της περιοχής και θα απαντά σε ερωτήσεις σε περιβάλλον διαδικτύου μέσω chatbot αλλά και εικονικής πραγματικότητας μέσω φυσικής φωνής. <p>Παραδοτέα</p> <p>Παραδοτέο 1: Συλλογή, επεξεργασία και τεκμηρίωση υλικού με ενιαίο και συστηματικό τρόπο για την ιστορία της Θεσσαλίας,</p>



	<p>Παραδοτέο 2: Ψηφιοποίηση - ψηφιακή επεξεργασία παραμετροποίηση υφιστάμενου υλικού / Σάρωση εγγράφων,</p> <p>Παραδοτέο 3: Ανάπτυξη Ψηφιακού εικονικού Μουσείου Ιστορίας της Περιφέρειας Θεσσαλίας,</p> <p>Παραδοτέο 4: Εφαρμογή διαδραστικού χρονολογίου,</p> <p>Παραδοτέο 5: Ανάπτυξη εφαρμογής για φορητές συσκευές (APP) περιήγησης,</p> <p>Παραδοτέο 6: Εφαρμογή επαυξημένης πραγματικότητας,</p> <p>Παραδοτέο 7: Εφαρμογή Εικονικής πραγματικότητας,</p> <p>Παραδοτέο 8: εφαρμογής τεχνητής νοημοσύνης – εικονικός ξεναγός,</p> <p>Παραδοτέο 9: Μεταφράσεις κειμένων από τα Ελληνικά σε Αγγλικά,</p> <p>Παραδοτέο 10: Εκπαίδευση προσωπικού – πιλοτική λειτουργία,</p> <p>Παραδοτέο 11: Δράσεις Δημοσιότητας.</p> <p>Σκοπιμότητα: Ενημέρωση των επισκεπτών και των κατοίκων. Βελτίωση της εικόνας και της προστιθέμενης αξίας της περιοχής.</p>						
ΑΝΑΠΤΥΞΙΑΚΟΣ ΣΤΟΧΟΣ ΟΧΕ Δ.Π.Τ.	Αναπτυξιακός Στόχος 1: Προστασία και Ανάδειξη Πολιτιστικού Αποθέματος – Αξιοποίηση της Τουριστικής Δυναμικής						
ΕΙΔΙΚΟΣ ΣΤΟΧΟΣ ΟΧΕ Δ.Π.Τ.	Ειδικός Στόχος 1.2: Αύξηση των επισκεπτών και της αναγνωρισιμότητας των πολιτιστικών πόρων						
ΠΕΔΙΟ ΠΑΡΕΜΒΑΣΗΣ Π-ΘΕΣΣΑΛΙΑΣ	<ul style="list-style-type: none"> 017. Λύσεις διακυβέρνησης ΤΠΕ, ηλεκτρονικές υπηρεσίες και εφαρμογές, που συμμορφώνονται με τα κριτήρια μείωσης των εκπομπών αερίων του θερμοκηπίου ή ενεργειακής απόδοσης. 165. Προστασία, ανάπτυξη και προβολή της δημόσιας τουριστικής περιουσίας και υπηρεσιών στον τομέα του τουρισμού. 166. Προστασία, ανάπτυξη και προβολή της πολιτιστικής κληρονομιάς και των πολιτιστικών Υπηρεσιών. 						
ΔΕΙΚΤΗΣ ΕΚΡΟΗΣ 2024 & 2029	<ul style="list-style-type: none"> RCO14 – Δημόσιοι οργανισμοί που υποστηρίζονται για την ανάπτυξη ψηφιακών υπηρεσιών, προϊόντων και διαδικασιών. Μονάδα μέτρησης: Δημόσιοι οργανισμοί. RCO77 – Αριθμός πολιτιστικών και τουριστικών χώρων που υποστηρίζονται Μονάδα μέτρησης: Πολιτιστικοί και τουριστικοί χώροι. 						
ΔΕΙΚΤΗΣ ΑΠΟΤΕΛΕΣΜΑΤΟΣ 2024 & 2029	<ul style="list-style-type: none"> RCR11 – Χρήστες νέων και αναβαθμισμένων δημόσιων ψηφιακών υπηρεσιών, προϊόντων και διαδικασιών. Μονάδα μέτρησης: Χρήστες/έτος RCR77 – Επισκέπτες πολιτιστικών και τουριστικών χώρων που υποστηρίζονται. Μονάδα μέτρησης: Επισκέπτες/ έτος. 						
ΘΕΣΜΙΚΟ ΠΛΑΙΣΙΟ ΥΛΟΠΟΙΗΣΗΣ	N. 4412/2016 όπως τροποποιήθηκε και ισχύει						
ΩΡΙΜΟΤΗΤΑ ΥΛΟΠΟΙΗΣΗΣ							
ΙΔΙΟΚΤΗΣΙΑΚΟ ΚΑΘΕΣΤΩΣ							
Στην περίπτωση που δεν υπάρχει η ιδιοκτησία της γης ή του οικοπέδου ή του κτιρίου που απαιτείται για την υλοποίηση του έργου, αναφέρετε το τρόπο, τη διαδικασία, το στάδιο και το χρονοδιάγραμμα απόκτησης).							
Υπάρχει	<input type="checkbox"/>	Δεν υπάρχει	<input type="checkbox"/>	Δεν απαιτείται	<input type="checkbox"/>	Αγορά	<input type="checkbox"/>
Παραχώρηση	<input type="checkbox"/>	Απαλλοτρίωση	<input type="checkbox"/>	Άλλο:	<input type="checkbox"/>		

ΜΕΛΕΤΕΣ - ΕΓΚΡΙΣΕΙΣ - ΒΕΒΑΙΩΣΕΙΣ – ΑΔΕΙΟΔΟΤΗΣΕΙΣ (ανάλογα με τη φύση του έργου)						
	ΔΕΝ ΑΠΑΙΤΕΙΤΑΙ	ΥΠΑΡΧΕΙ	ΔΕΝ ΥΠΑΡΧΕΙ	ΕΚΠΟΝΕΙΤΑΙ	ΕΧΕΙ ΥΠΟΒΛΗΘΕΙ	ΧΡΟΝΟΔΙΑΓΡΑΜΜΑ ΟΛΟΚΛΗΡΩΣΗΣ
	σημειώστε (X) στην αντίστοιχη θέση					
Προκαταρκτική Περιβαλλοντική Εκτίμηση και Αξιολόγηση						
Προέγκριση Χωροθέτησης ή Θετική Γνωμοδότηση ή Απαλλαγή						
Έγκριση Δασικής Υπηρεσίας						
Έγκριση Αρχαιολογικής Υπηρεσίας						
Έγκριση Περιβαλλοντικών Όρων ή Απαλλαγή						
Άδεια Δόμησης						
Οριστική Μελέτη						
Τεύχη Δημοπράτησης						
Λοιπές μελέτες – εγκρίσεις – άδειες:						
-						
ΕΚΤΙΜΩΜΕΝΗ ΗΜΕΡΟΜΗΝΙΑ ΠΛΗΡΟΥΣ ΩΡΙΜΑΝΣΗΣ ΓΙΑ ΕΝΤΑΞΗ ΣΤΟ ΠΡΟΓΡΑΜΜΑ «ΘΕΣΣΑΛΙΑ»						6/2025
ΔΙΑΡΚΕΙΑ ΥΛΟΠΟΙΗΣΗΣ (ΜΗΝΕΣ)						25
ΣΗΜΕΙΩΣΕΙΣ – ΠΑΡΑΤΗΡΗΣΕΙΣ						



8.1.13 Ενίσχυση της απασχόλησης στους πολιτιστικούς πόρους

ΔΕΛΤΙΟ ΕΡΓΟΥ						
Ενίσχυση της απασχόλησης στους πολιτιστικούς πόρους						
ΠΡΟΫΠΟΛΟΓΙΣΜΟΣ	400.000,00 €					
ΦΟΡΕΑΣ ΥΛΟΠΟΙΗΣΗΣ	Υπουργείο Πολιτισμού					
ΠΕΡΙΓΡΑΦΗ	<p>Η δράση αφορά στην ενίσχυση της απασχόλησης ανέργων, διαφόρων κατηγοριών ή/και κοινωνικών ομάδων με στόχο την ένταξή τους στην αγορά εργασίας.</p> <p>Πρόκειται για δράσεις κρατικών ενισχύσεων με δικαιούχους επιχειρήσεις του ιδιωτικού τομέα των τομέων πολιτισμού – τουρισμού ή φορείς πολιτισμού (προγράμματα απασχόλησης για ανέργους ΔΥΠΑ) της περιοχής μελέτης στις οποίες τοποθετούνται οι ωφελούμενοι άνεργοι. Στόχος είναι η ενίσχυση της απασχόλησης και της ισότιμης πρόσβασης στην αγορά εργασίας με έμφαση στους τομείς πολιτισμού και τουρισμού.</p>					
ΑΝΑΠΤΥΞΙΑΚΟΣ ΣΤΟΧΟΣ ΟΧΕ Δ.Π.Τ.	Αναπτυξιακός Στόχος 2: Διαμόρφωση ενός Εξωστρεφούς και Ανταγωνιστικού Παραγωγικού Ιστού, στον Τομέα του Πολιτισμού – Τουρισμού					
ΕΙΔΙΚΟΣ ΣΤΟΧΟΣ ΟΧΕ Δ.Π.Τ.	Ειδικός Στόχος 2.1: Δικτύωση Φορέων Πολιτισμού και Τουρισμού, Ανάπτυξη Καινοτόμων και Εξωστρεφών Υπηρεσιών Πολιτιστικού Τουρισμού					
ΠΕΔΙΟ ΠΑΡΕΜΒΑΣΗΣ Π-ΘΕΣΣΑΛΙΑΣ	134. Μέτρα για τη βελτίωση της πρόσβασης στην απασχόληση.					
ΔΕΙΚΤΗΣ ΕΚΡΟΗΣ 2024 & 2029	ΕΕCO02 – Άνεργοι, συμπεριλαμβανομένων των μακροχρόνια ανέργων. Μονάδα μέτρησης: Αριθμός ατόμων.					
ΔΕΙΚΤΗΣ ΑΠΟΤΕΛΕΣΜΑΤΟΣ 2024 & 2029	ΕΕCR05 – Συμμετέχοντες που βρίσκουν θέση απασχόλησης εντός έξι μηνών από τη λήξη της συμμετοχής τους. Μονάδα μέτρησης: Αριθμός ατόμων					
ΘΕΣΜΙΚΟ ΠΛΑΙΣΙΟ ΥΛΟΠΟΙΗΣΗΣ	Ν. 4412/2016 όπως τροποποιήθηκε και ισχύει					
ΩΡΙΜΟΤΗΤΑ ΥΛΟΠΟΙΗΣΗΣ						
ΙΔΙΟΚΤΗΣΙΑΚΟ ΚΑΘΕΣΤΩΣ						
Στην περίπτωση που δεν υπάρχει η ιδιοκτησία της γης ή του οικοπέδου ή του κτιρίου που απαιτείται για την υλοποίηση του έργου, αναφέρετε το τρόπο, τη διαδικασία, το στάδιο και το χρονοδιάγραμμα απόκτησης).						
Υπάρχει		Δεν υπάρχει		Δεν απαιτείται		Αγορά
Παραχώρηση		Απαλλοτρίωση		Άλλο:		
ΜΕΛΕΤΕΣ - ΕΓΚΡΙΣΕΙΣ - ΒΕΒΑΙΩΣΕΙΣ – ΑΔΕΙΟΔΟΤΗΣΕΙΣ (ανάλογα με τη φύση του έργου)						
	ΔΕΝ ΑΠΑΙΤΕΙΤΑΙ	ΥΠΑΡΧΕΙ	ΔΕΝ ΥΠΑΡΧΕΙ	ΕΚΠΟΝΕΙΤΑΙ	ΕΧΕΙ ΥΠΟΒΛΗΘΕΙ	ΧΡΟΝΟΔΙΑΓΡΑΜΜΑ ΟΛΟΚΛΗΡΩΣΗΣ
	σημειώστε (X) στην αντίστοιχη θέση					
Προκαταρκτική Περιβαλλοντική Εκτίμηση και Αξιολόγηση						
Προέγκριση Χωροθέτησης ή Θετική Γνωμοδότηση ή Απαλλαγή						



Έγκριση Δασικής Υπηρεσίας						
Έγκριση Αρχαιολογικής Υπηρεσίας						
Έγκριση Περιβαλλοντικών Όρων ή Απαλλαγή						
Άδεια Δόμησης						
Οριστική Μελέτη						
Τεύχη Δημοπράτησης						
Λοιπές μελέτες – εγκρίσεις – άδειες:						
-						
ΕΚΤΙΜΩΜΕΝΗ ΗΜΕΡΟΜΗΝΙΑ ΠΛΗΡΟΥΣ ΩΡΙΜΑΝΣΗΣ ΓΙΑ ΕΝΤΑΞΗ ΣΤΟ ΠΡΟΓΡΑΜΜΑ «ΘΕΣΣΑΛΙΑ»	4/2025					
ΔΙΑΡΚΕΙΑ ΥΛΟΠΟΙΗΣΗΣ (ΜΗΝΕΣ)	21					
ΣΗΜΕΙΩΣΕΙΣ – ΠΑΡΑΤΗΡΗΣΕΙΣ						



8.1.14 Σύνδεση της Πολιτιστικής Διαδρομής με την τοπική επιχειρηματικότητα και εν τέλει με την τοπική κοινωνία (cluster επιχειρήσεων)

ΔΕΛΤΙΟ ΕΡΓΟΥ							
Σύνδεση της Πολιτιστικής Διαδρομής με την τοπική επιχειρηματικότητα και εν τέλει με την τοπική κοινωνία (cluster επιχειρήσεων)							
ΠΡΟΫΠΟΛΟΓΙΣΜΟΣ	300.000,00 €						
ΦΟΡΕΑΣ ΥΛΟΠΟΙΗΣΗΣ	Περιφέρεια Θεσσαλίας						
ΠΕΡΙΓΡΑΦΗ	<p>Η συμμετοχή της επιχειρηματικότητας εξασφαλίζεται μέσα από τη δημιουργία μιας «συστάδας (cluster) επιχειρήσεων» στη βάση ενός κοινά αποδεκτού Τοπικού Συμφώνου Ποιότητας για την υποστήριξη και προώθηση της Διαδρομής. Στόχος της δράσης είναι η σύνδεση της επιχειρηματικότητας με την τοπική οικονομία και κυρίως με το φαινόμενο της αγροδιατροφής, ώστε η Περιφέρεια Θεσσαλίας, με το πλούσιο πολιτιστικό και φυσικό της περιβάλλον, να καταστεί και ένας υψηλού επιπέδου αναγνωρίσιμος τουριστικός προορισμός.</p> <p>Η δράση θα υλοποιηθεί ως εξής:</p> <p>A) Εκπόνηση μελέτης - έρευνας, καταγραφής της υπάρχουσας γνώσης, της χρήσης και της ανάδειξης των τοπικών προϊόντων,</p> <p>B) Υποστήριξη των επιχειρήσεων για την εκπλήρωση των κριτηρίων.</p> <p>Γ) Εκπόνηση κειμένου με τις απορρέουσες υποχρεώσεις, για όσους ενταχτούν στο Τοπικό Σύμφωνο Ποιότητας.</p> <p>Δ) Αναλυτική ενημέρωση και παρουσίαση στις επιχειρήσεις των κριτηρίων ένταξης, των σκοπών του συμφώνου ποιότητας και των βασικών αρχών που το διέπουν.</p> <p>E) Δημιουργία cluster επιχειρήσεων.</p>						
ΑΝΑΠΤΥΞΙΑΚΟΣ ΣΤΟΧΟΣ ΟΧΕ Δ.Π.Τ.	Αναπτυξιακός Στόχος 2: Διαμόρφωση ενός Εξωστρεφούς και Ανταγωνιστικού Παραγωγικού Ιστού, στον Τομέα του Πολιτισμού – Τουρισμού						
ΕΙΔΙΚΟΣ ΣΤΟΧΟΣ ΟΧΕ Δ.Π.Τ.	Ειδικός Στόχος 2.1: Δικτύωση Φορέων Πολιτισμού και Τουρισμού, Ανάπτυξη Καινοτόμων και Εξωστρεφών Υπηρεσιών Πολιτιστικού Τουρισμού						
ΠΕΔΙΟ ΠΑΡΕΜΒΑΣΗΣ Π-ΘΕΣΣΑΛΙΑΣ	165. Προστασία, ανάπτυξη και προβολή της δημόσιας τουριστικής περιουσίας και υπηρεσιών στον τομέα του τουρισμού.						
ΔΕΙΚΤΗΣ ΕΚΡΟΗΣ 2024 & 2029	RCO77 – Αριθμός πολιτιστικών και τουριστικών χώρων που υποστηρίζονται Μονάδα μέτρησης: Πολιτιστικοί και τουριστικοί χώροι.						
ΔΕΙΚΤΗΣ ΑΠΟΤΕΛΕΣΜΑΤΟΣ 2024 & 2029	RCR77 – Επισκέπτες πολιτιστικών και τουριστικών χώρων που υποστηρίζονται. Μονάδα μέτρησης: Επισκέπτες/ έτος.						
ΘΕΣΜΙΚΟ ΠΛΑΙΣΙΟ ΥΛΟΠΟΙΗΣΗΣ	N. 4412/2016 όπως τροποποιήθηκε και ισχύει						
ΩΡΙΜΟΤΗΤΑ ΥΛΟΠΟΙΗΣΗΣ							
ΙΔΙΟΚΤΗΣΙΑΚΟ ΚΑΘΕΣΤΩΣ							
Στην περίπτωση που δεν υπάρχει η ιδιοκτησία της γης ή του οικοπέδου ή του κτιρίου που απαιτείται για την υλοποίηση του έργου, αναφέρετε το τρόπο, τη διαδικασία, το στάδιο και το χρονοδιάγραμμα απόκτησης).							
Υπάρχει		Δεν υπάρχει		Δεν απαιτείται		Αγορά	
Παραχώρηση		Απαλλοτρίωση		Άλλο:			



ΜΕΛΕΤΕΣ - ΕΓΚΡΙΣΕΙΣ - ΒΕΒΑΙΩΣΕΙΣ – ΑΔΕΙΟΔΟΤΗΣΕΙΣ (ανάλογα με τη φύση του έργου)						
	ΔΕΝ ΑΠΑΙΤΕΙΤΑΙ	ΥΠΑΡΧΕΙ	ΔΕΝ ΥΠΑΡΧΕΙ	ΕΚΠΟΝΕΙΤΑΙ	ΕΧΕΙ ΥΠΟΒΛΗΘΕΙ	ΧΡΟΝΟΔΙΑΓΡΑΜΜΑ ΟΛΟΚΛΗΡΩΣΗΣ
	σημειώστε (X) στην αντίστοιχη θέση					
Προκαταρκτική Περιβαλλοντική Εκτίμηση και Αξιολόγηση						
Προέγκριση Χωροθέτησης ή Θετική Γνωμοδότηση ή Απαλλαγή						
Έγκριση Δασικής Υπηρεσίας						
Έγκριση Αρχαιολογικής Υπηρεσίας						
Έγκριση Περιβαλλοντικών Όρων ή Απαλλαγή						
Άδεια Δόμησης						
Οριστική Μελέτη						
Τεύχη Δημοπράτησης						
Λοιπές μελέτες – εγκρίσεις – άδειες:						
-						
ΕΚΤΙΜΩΜΕΝΗ ΗΜΕΡΟΜΗΝΙΑ ΠΛΗΡΟΥΣ ΩΡΙΜΑΝΣΗΣ ΓΙΑ ΕΝΤΑΞΗ ΣΤΟ ΠΡΟΓΡΑΜΜΑ «ΘΕΣΣΑΛΙΑ»						4/2025
ΔΙΑΡΚΕΙΑ ΥΛΟΠΟΙΗΣΗΣ (ΜΗΝΕΣ)						21
ΣΗΜΕΙΩΣΕΙΣ – ΠΑΡΑΤΗΡΗΣΕΙΣ						



8.1.15 Ανάπτυξη δεξιοτήτων επαγγελματιών – απασχολούμενων στον πολιτισμό – τουρισμό (κατάρτιση)

ΔΕΛΤΙΟ ΕΡΓΟΥ							
Ανάπτυξη δεξιοτήτων επαγγελματιών - απασχολούμενων στον πολιτισμό - τουρισμό (κατάρτιση)							
ΠΡΟΫΠΟΛΟΓΙΣΜΟΣ	300.000,00 €						
ΦΟΡΕΑΣ ΥΛΟΠΟΙΗΣΗΣ	<ul style="list-style-type: none"> • Περιφέρεια Θεσσαλίας • Δήμοι 						
ΠΕΡΙΓΡΑΦΗ	<p>Η πράξη αφορά στην πιστοποιημένη κατάρτιση ανέργων (150 ωφελούμενοι) και απασχολούμενων (70 ωφελούμενοι) στους τομείς πολιτισμού και τουρισμού στη περιοχή παρέμβασης της ΟΧΕ. Περιλαμβάνει δράσεις συμβουλευτικής - κατάρτισης – πιστοποίησης - πρακτικής άσκησης – mentoring (που στοχεύουν στην μείωση ανεργίας / αύξηση απασχόλησης):</p> <ul style="list-style-type: none"> • Επαγγελματική Συμβουλευτική • Κατάρτιση σε εξειδικευμένες γνώσεις • Πιστοποίηση γνώσεων και δεξιοτήτων • Πρακτική άσκηση στους τομείς πολιτισμού και τουρισμού. 						
ΑΝΑΠΤΥΞΙΑΚΟΣ ΣΤΟΧΟΣ ΟΧΕ Δ.Π.Τ.	Αναπτυξιακός Στόχος 2: Διαμόρφωση ενός Εξωστρεφούς και Ανταγωνιστικού Παραγωγικού Ιστού, στον Τομέα του Πολιτισμού – Τουρισμού						
ΕΙΔΙΚΟΣ ΣΤΟΧΟΣ ΟΧΕ Δ.Π.Τ.	Ειδικός Στόχος 2.1: Δικτύωση Φορέων Πολιτισμού και Τουρισμού, Ανάπτυξη Καινοτόμων και Εξωστρεφών Υπηρεσιών Πολιτιστικού Τουρισμού						
ΠΕΔΙΟ ΠΑΡΕΜΒΑΣΗΣ Π-ΘΕΣΣΑΛΙΑΣ	134. Μέτρα για τη βελτίωση της πρόσβασης στην απασχόληση.						
ΔΕΙΚΤΗΣ ΕΚΡΟΗΣ 2024 & 2029	EECO02 – Άνεργοι, συμπεριλαμβανομένων των μακροχρόνια ανέργων. Μονάδα μέτρησης: Αριθμός ατόμων.						
ΔΕΙΚΤΗΣ ΑΠΟΤΕΛΕΣΜΑΤΟΣ 2024 & 2029	EECR05 – Συμμετέχοντες που βρίσκουν θέση απασχόλησης εντός έξι μηνών από τη λήξη της συμμετοχής τους. Μονάδα μέτρησης: Αριθμός ατόμων						
ΘΕΣΜΙΚΟ ΠΛΑΙΣΙΟ ΥΛΟΠΟΙΗΣΗΣ	Ν. 4412/2016 όπως τροποποιήθηκε και ισχύει						
ΩΡΙΜΟΤΗΤΑ ΥΛΟΠΟΙΗΣΗΣ							
ΙΔΙΟΚΤΗΣΙΑΚΟ ΚΑΘΕΣΤΩΣ							
Στην περίπτωση που δεν υπάρχει η ιδιοκτησία της γης ή του οικοπέδου ή του κτιρίου που απαιτείται για την υλοποίηση του έργου, αναφέρετε το τρόπο, τη διαδικασία, το στάδιο και το χρονοδιάγραμμα απόκτησης).							
Υπάρχει		Δεν υπάρχει		Δεν απαιτείται		Αγορά	
Παραχώρηση		Απαλλοτρίωση		Άλλο:			
ΜΕΛΕΤΕΣ - ΕΓΚΡΙΣΕΙΣ - ΒΕΒΑΙΩΣΕΙΣ – ΑΔΕΙΟΔΟΤΗΣΕΙΣ (ανάλογα με τη φύση του έργου)							
	ΔΕΝ	ΥΠΑΡΧΕΙ	ΔΕΝ	ΕΚΠΟΝΕΙΤΑΙ	ΕΧΕΙ	ΧΡΟΝΟΔΙΑΓΡΑΜΜΑ ΟΛΟΚΛΗΡΩΣΗΣ	
	ΑΠΑΙΤΕΙΤΑΙ		ΥΠΑΡΧΕΙ		ΥΠΟΒΛΗΘΕΙ		
	σημειώστε (X) στην αντίστοιχη θέση						
Προκαταρκτική Περιβαλλοντική Εκτίμηση και Αξιολόγηση							



Προέγκριση Χωροθέτησης ή Θετική Γνωμοδότηση ή Απαλλαγή						
Έγκριση Δασικής Υπηρεσίας						
Έγκριση Αρχαιολογικής Υπηρεσίας						
Έγκριση Περιβαλλοντικών Όρων ή Απαλλαγή						
Άδεια Δόμησης						
Οριστική Μελέτη						
Τεύχη Δημοπράτησης						
Λοιπές μελέτες – εγκρίσεις – άδειες:						
-						
ΕΚΤΙΜΩΜΕΝΗ ΗΜΕΡΟΜΗΝΙΑ ΠΛΗΡΟΥΣ ΩΡΙΜΑΝΣΗΣ ΓΙΑ ΕΝΤΑΞΗ ΣΤΟ ΠΡΟΓΡΑΜΜΑ «ΘΕΣΣΑΛΙΑ»	4/2025					
ΔΙΑΡΚΕΙΑ ΥΛΟΠΟΙΗΣΗΣ (ΜΗΝΕΣ)	21					
ΣΗΜΕΙΩΣΕΙΣ – ΠΑΡΑΤΗΡΗΣΕΙΣ						



8.1.16 Ενίσχυση των επιχειρήσεων της περιοχής παρέμβασης στους τομείς αγροδιατροφής, τουρισμού και πολιτισμού

ΔΕΛΤΙΟ ΕΡΓΟΥ	
Ενίσχυση των επιχειρήσεων της περιοχής παρέμβασης στους τομείς αγροδιατροφής, τουρισμού και πολιτισμού	
ΠΡΟΫΠΟΛΟΓΙΣΜΟΣ	2.500.000,00€
ΦΟΡΕΑΣ ΥΛΟΠΟΙΗΣΗΣ	Επιχειρήσεις της Διαδρομής
ΠΕΡΙΓΡΑΦΗ	<p>Σκοπός της δράσης είναι η υποστήριξη επιχειρηματικών ιδεών, υφιστάμενων και νέων επιχειρήσεων, με στόχο την εφαρμογή καινοτομιών στην παραγωγική τους διαδικασία καθώς και την ανάπτυξη διατομεακών συνεργασιών για την διασύνδεση τομέων αγροδιατροφής, τουρισμού και πολιτισμού (αφορά αποκλειστικά τους τομείς προτεραιότητας της RIS3 στην Περιφέρεια Θεσσαλίας που θα εξειδικευτούν στο πλαίσιο της Επιχειρηματικής Ανακάλυψη).</p> <p>Η δράση αφορά την ίδρυση νέων και τον εκσυγχρονισμό υφιστάμενων πολύ μικρών, μικρών και μεσαίων επιχειρήσεων που δραστηριοποιούνται στην περιοχή παρέμβασης, με στόχο την αύξηση της αυτοαπασχόλησης και της ανταγωνιστικότητάς τους με εισαγωγή καινοτόμων διαδικασιών και τεχνολογικών λύσεων.</p> <p>Ενδεικτικές Επιδοτούμενες Δαπάνες:</p> <ul style="list-style-type: none"> • Ενοίκια επαγγελματικού χώρου, • Ενέργειες, σταθερής και κινητής επαγγελματικής τηλεφωνίας, ύδρευσης, θέρμανσης κ.λπ., • Αμοιβές τρίτων (νομική, συμβουλευτική, λογιστική υποστήριξη κλπ.), • Προβολής και δικτύωσης, • Προμήθειας εξοπλισμού και αναλώσιμων υλικών, • Ασφαλιστικές εισφορές δικαιούχου, • Μισθολογικό κόστος προσωπικού της επιχείρησης. <p>Δυνητικοί ωφελούμενοι της δράσης είναι επαγγελματίες (υφιστάμενες επιχειρήσεις) και άνεργοι που επιθυμούν να δραστηριοποιηθούν στην περιοχή παρέμβασης (π.χ. μακροχρόνια άνεργοι, πρώην ελεύθεροι επαγγελματίες και πρώην ιδιοκτήτες πολύ μικρών και μικρών επιχειρήσεων, άνεργοι νέοι επιστήμονες κ.λπ.).</p> <p>Σκοπιμότητα:</p> <ul style="list-style-type: none"> • Ενίσχυση δημιουργίας θέσεων εργασίας υψηλής προστιθέμενης αξίας – νέες μορφές εργασίας • Ενίσχυση θέσεων εργασίας για τις ειδικές ομάδες
ΑΝΑΠΤΥΞΙΑΚΟΣ ΣΤΟΧΟΣ ΟΧΕ Δ.Π.Τ.	Αναπτυξιακός Στόχος 2: Διαμόρφωση ενός Εξωστρεφούς και Ανταγωνιστικού Παραγωγικού Ιστού, στον Τομέα του Πολιτισμού – Τουρισμού
ΕΙΔΙΚΟΣ ΣΤΟΧΟΣ ΟΧΕ Δ.Π.Τ.	Ειδικός Στόχος 2.1: Δικτύωση Φορέων Πολιτισμού και Τουρισμού, Ανάπτυξη Καινοτόμων και Εξωστρεφών Υπηρεσιών Πολιτιστικού Τουρισμού
ΠΕΔΙΟ ΠΑΡΕΜΒΑΣΗΣ Π-ΘΕΣΣΑΛΙΑΣ	<ul style="list-style-type: none"> • 029. Διεργασίες έρευνας και καινοτομίας, μεταφορά τεχνολογίας και συνεργασία μεταξύ επιχειρήσεων, ερευνητικών κέντρων και πανεπιστημίων με επίκεντρο την οικονομία χαμηλών εκπομπών διοξειδίου του άνθρακα, την ανθεκτικότητα και την προσαρμογή στην κλιματική αλλαγή. • 137. Στήριξη της αυτοαπασχόλησης και της σύστασης επιχειρήσεων. • 138. Στήριξη της κοινωνικής οικονομίας και των κοινωνικών επιχειρήσεων.



ΔΕΙΚΤΗΣ ΕΚΡΟΗΣ 2024 & 2029	<ul style="list-style-type: none"> RCO 01 – Υποστηριζόμενες επιχειρήσεις (από τις οποίες: πολύ μικρές, μικρές, μεσαίες, μεγάλες). Μονάδα μέτρησης: Επιχειρήσεις EECO02 – Άνεργοι, συμπεριλαμβανομένων των μακροχρόνια ανέργων Μονάδα μέτρησης: Αριθμός ατόμων. PSO799 – Αριθμός υποστηριζόμενων υφιστάμενων και νέων φορέων κοινωνικής και αλληλέγγυας οικονομίας. Μονάδα μέτρησης: Αριθμός επιχειρήσεων. 						
ΔΕΙΚΤΗΣ ΑΠΟΤΕΛΕΣΜΑΤΟΣ 2024 & 2029	<ul style="list-style-type: none"> RCR 03 – Μικρές και μεσαίες επιχειρήσεις (ΜΜΕ) που εισάγουν καινοτομίες προϊόντων ή διαδικασιών. Μονάδα μέτρησης: Επιχειρήσεις EECR05 – Συμμετέχοντες που βρίσκουν θέση απασχόλησης εντός έξι μηνών από τη λήξη της συμμετοχής τους. Μονάδα μέτρησης: Αριθμός ατόμων. PSR799 – Αριθμός υποστηριζόμενων υφιστάμενων και νέων φορέων κοινωνικής και αλληλέγγυας οικονομίας που η λειτουργία τους συνεχίζεται ένα έτος μετά τη λήξη της παρέμβασης. Μονάδα μέτρησης: Αριθμός επιχειρήσεων. 						
ΘΕΣΜΙΚΟ ΠΛΑΙΣΙΟ ΥΛΟΠΟΙΗΣΗΣ	Ν. 4412/2016 όπως τροποποιήθηκε και ισχύει						
ΩΡΙΜΟΤΗΤΑ ΥΛΟΠΟΙΗΣΗΣ							
ΙΔΙΟΚΤΗΣΙΑΚΟ ΚΑΘΕΣΤΩΣ							
Στην περίπτωση που δεν υπάρχει η ιδιοκτησία της γης ή του οικοπέδου ή του κτιρίου που απαιτείται για την υλοποίηση του έργου, αναφέρετε το τρόπο, τη διαδικασία, το στάδιο και το χρονοδιάγραμμα απόκτησης).							
Υπάρχει		Δεν υπάρχει		Δεν απαιτείται		Αγορά	
Παραχώρηση		Απαλλοτρίωση		Άλλο:			
ΜΕΛΕΤΕΣ - ΕΓΚΡΙΣΕΙΣ - ΒΕΒΑΙΩΣΕΙΣ – ΑΔΕΙΟΔΟΤΗΣΕΙΣ (ανάλογα με τη φύση του έργου)							
	ΔΕΝ ΑΠΑΙΤΕΙΤΑΙ	ΥΠΑΡΧΕΙ	ΔΕΝ ΥΠΑΡΧΕΙ	ΕΚΠΟΝΕΙΤΑΙ	ΕΧΕΙ ΥΠΟΒΛΗΘΕΙ	ΧΡΟΝΟΔΙΑΓΡΑΜΜΑ ΟΛΟΚΛΗΡΩΣΗΣ	
σημειώστε (X) στην αντίστοιχη θέση							
Προκαταρκτική Περιβαλλοντική Εκτίμηση και Αξιολόγηση							
Προέγκριση Χωροθέτησης ή Θετική Γνωμοδότηση ή Απαλλαγή							
Έγκριση Δασικής Υπηρεσίας							
Έγκριση Αρχαιολογικής Υπηρεσίας							
Έγκριση Περιβαλλοντικών Όρων ή Απαλλαγή							
Άδεια Δόμησης							
Οριστική Μελέτη							
Τεύχη Δημοπράτησης							
Λοιπές μελέτες – εγκρίσεις – άδειες:							
-							
ΕΚΤΙΜΩΜΕΝΗ ΗΜΕΡΟΜΗΝΙΑ ΠΛΗΡΟΥΣ ΩΡΙΜΑΝΣΗΣ ΓΙΑ ΕΝΤΑΞΗ ΣΤΟ ΠΡΟΓΡΑΜΜΑ «ΘΕΣΣΑΛΙΑ»	8/2025						
ΔΙΑΡΚΕΙΑ ΥΛΟΠΟΙΗΣΗΣ (ΜΗΝΕΣ)	29						
ΣΗΜΕΙΩΣΕΙΣ – ΠΑΡΑΤΗΡΗΣΕΙΣ							



8.1.17 Σύσταση και ανάπτυξη δραστηριοτήτων Οργανισμού & Συστήματος Διαχείρισης Προορισμού (Destination Management Organization) στην Περιφέρεια Θεσσαλίας

ΔΕΛΤΙΟ ΕΡΓΟΥ	
Σύσταση και ανάπτυξη δραστηριοτήτων Οργανισμού & Συστήματος Διαχείρισης Προορισμού (Destination Management Organization) στην Περιφέρεια Θεσσαλίας	
ΠΡΟΫΠΟΛΟΓΙΣΜΟΣ	1.000.000,00 €
ΦΟΡΕΑΣ ΥΛΟΠΟΙΗΣΗΣ	Περιφέρεια Θεσσαλίας
ΠΕΡΙΓΡΑΦΗ	<p>Σύμφωνα με το Ν. 4875/2021 «Πρότυποι Τουριστικοί Προορισμοί Ολοκληρωμένης Διαχείρισης, Οργανισμοί Διαχείρισης και Προώθησης Προορισμού, Ιαματικές Πηγές Ελλάδας και άλλες ρυθμίσεις για την ενίσχυση της τουριστικής ανάπτυξης» (ΦΕΚ Α' 250/23.12.2021) οι Αναπτυξιακοί Οργανισμοί δύνανται να εκτελούν λειτουργίες Οργανισμού Διαχείρισης και Προώθησης Προορισμού (DMO) μετά από σχετική απόφαση των διοικητικών οργάνων των μετόχων και τροποποίηση του καταστατικού του σκοπού με απόφαση της γενικής συνέλευσης των μετόχων του.</p> <p>Η παρούσα δράση αφορά τη σύσταση Οργανισμού Διαχείρισης Προορισμού (Destination Management Organization) στην Περιφέρεια, ο οποίος θα αναλάβει την προβολή και προώθηση του προορισμού της Θεσσαλίας, μετατρέποντάς τον σε ένα ολοκληρωμένο προϊόν πολιτιστικού τουρισμού. Ταυτόχρονα, θα αναδείξει το φυσικό πλούτο της περιοχής και θα συμβάλει στην οργάνωση διαφόρων μορφών τουρισμού (αγροτουρισμού, γαστρονομικού, οινοτουρισμού κ.α.) γύρω από αυτόν.</p> <p>Οι δραστηριότητες που δύνανται να αναπτύξει ο DMO είναι οι ακόλουθες:</p> <ul style="list-style-type: none"> • Συμβουλευτική υποστήριξη της Περιφέρειας σε θέματα προβολής και προώθησης της περιοχής στην τουριστική αγορά, • Αντικειμενική πληροφόρηση της Περιφέρειας για το σύνολο του τουριστικού προϊόντος για τον εκάστοτε προορισμό, όπως αξιοθέατα, προσβασιμότητα - μεταφορές, εγκαταστάσεις - διαμονή, τουριστικές υπηρεσίες, δραστηριότητες, βοηθητικές υπηρεσίες, • Δημιουργία, υποστήριξη και εφαρμογή της αναπτυξιακής και τουριστικής πολιτικής του προορισμού, • Μελέτη και παρακολούθηση της αναβάθμισης και του εκσυγχρονισμού των υποδομών και υπηρεσιών κοινής ωφέλειας, • Εκπόνηση και υλοποίηση στρατηγικού σχεδίου βιώσιμης τουριστικής ανάπτυξης και διαχείρισης του προορισμού, • Σύναψη συμβάσεων με φορείς του ιδιωτικού τομέα με σκοπό την τουριστική προβολή του προορισμού, • Εκπόνηση μελετών για τη δημιουργία προτύπων για την ανάδειξη της ταυτότητας του προορισμού, • Σχεδιασμός και η υλοποίηση της στρατηγικής μάρκετινγκ και τουριστικής προβολής του προορισμού, • Δημιουργία και η διαχείριση τοπικών σημάτων ποιότητας, καθώς και η τεχνική βοήθεια και υποστήριξη σε συνεργατικούς σχηματισμούς επιχειρήσεων (cluster) σχετική με την παραγωγή και προβολή τοπικών τουριστικών προϊόντων και υπηρεσιών,



	<ul style="list-style-type: none"> • Ανάπτυξη ερευνητικού έργου σε σημαντικά θέματα του τουρισμού, όπως η ανάλυση της αγοράς, η προσέγγιση νέων αγορών συμπεριλαμβανομένης και της αγοράς του προσβάσιμου τουρισμού, η ωρίμανση έργων υποδομής και η υλοποίηση πολιτικών κοινωνικής συνοχής, ψηφιακής σύγκλισης και αειφόρου ανάπτυξης, • Ανάπτυξη τουριστικών προϊόντων του προορισμού, • Σύναψη συμφώνων ποιότητας και μνημονίων συνεργασίας, με επαγγελματικές ενώσεις προσώπων, επιχειρήσεις και φορείς του ιδιωτικού τομέα, καθώς και με συνεργατικούς σχηματισμούς επιχειρήσεων (cluster), με στόχο τη διασφάλιση της ποιότητας του προσφερόμενου τουριστικού προϊόντος μέσω της συνδιαφήμισης, χρηματοδότησης μελετών, διαχείρισης και προβολής του προορισμού εγχώρια και διεθνώς, • Συνεργασία με εξειδικευμένους τουριστικούς οργανισμούς, τουριστικούς πράκτορες (tour operators) και αεροπορικές εταιρίες για την υλοποίηση προγραμμάτων συνδιαφήμισης, • Χρηματοδότηση διαδικασιών συνδιαφήμισης μέχρι ποσοστού πενήντα τοις εκατό (50%) από τον Οργανισμό Διαχείρισης και Προώθησης Προορισμού ή από τον Δήμο ή από τον Ελληνικό Οργανισμό Τουρισμού (Ε.Ο.Τ.) και κατά το υπόλοιπο ποσοστό από επαγγελματικές ενώσεις προσώπων ή επιχειρήσεις και φορείς του ιδιωτικού τομέα, • Σχεδιασμό και εκτέλεση δράσεων εθελοντισμού και κοινωνικής ευθύνης σχετικά με τη βιώσιμη τουριστική ανάπτυξη και τη διατήρηση του οικιστικού και φυσικού περιβάλλοντος του προορισμού και παροχή κινήτρων για την προώθηση και τη διαχείριση τοπικών σημάτων ποιότητας, • Η σύσταση Παρατηρητηρίου Βιώσιμης Τουριστικής Ανάπτυξης είναι υποχρεωτική για τους Οργανισμούς Διαχείρισης και Προώθησης Προορισμού στις περιοχές που έχουν χαρακτηριστεί με απόφαση του Υπουργού Τουρισμού ως Πρότυποι Τουριστικοί Προορισμοί Ολοκληρωμένης Διαχείρισης. • Ανάπτυξη και λειτουργία ενός προηγμένου περιφερειακού συστήματος διαχείρισης προορισμού (Destination Management System), τουριστικού ενδιαφέροντος, το οποίο θα δίνει τη δυνατότητα καλύτερης προβολής του τουριστικού προορισμού που λέγεται «Θεσσαλία». Το σύστημα θα συγκεντρώνει και θα παρουσιάζει όλη την τουριστική πληροφορία της Περιφέρειας Θεσσαλίας και θα ενημερώνεται – επικαιροποιείται σε τακτά χρονικά διαστήματα παρέχοντας ολοκληρωμένες, καινοτόμες, «έξυπνες», υπηρεσίες e-tourism, οι οποίες θα δίνουν στο γενικό κοινό – χρήστες της πλατφόρμας, τη δυνατότητα να γνωρίσουν και στη συνέχεια να επιλέξουν τον προορισμό λαμβάνοντας υπόψη και τις ελεύθερα παρεχόμενες υπηρεσίες (πολιτιστικές εκδηλώσεις / διαδρομές κτλ) της Περιφέρειας Θεσσαλίας.
ΑΝΑΠΤΥΞΙΑΚΟΣ ΣΤΟΧΟΣ ΟΧΕ Δ.Π.Τ.	Αναπτυξιακός Στόχος 2: Διαμόρφωση ενός Εξωστρεφούς και Ανταγωνιστικού Παραγωγικού Ιστού, στον Τομέα του Πολιτισμού – Τουρισμού
ΕΙΔΙΚΟΣ ΣΤΟΧΟΣ ΟΧΕ Δ.Π.Τ.	Ειδικός Στόχος 2.2: Ενίσχυση Τοπικών και Περιφερειακών Δομών Διακυβέρνησης – Δημιουργία Οργανισμού Διαχείρισης και Προώθησης Προορισμού (Destination Management & Marketing Organization)
ΠΕΔΙΟ ΠΑΡΕΜΒΑΣΗΣ Π-ΘΕΣΣΑΛΙΑΣ	165. Προστασία, ανάπτυξη και προβολή της δημόσιας τουριστικής περιουσίας και υπηρεσιών στον τομέα του τουρισμού.
ΔΕΙΚΤΗΣ ΕΚΡΟΗΣ 2024 & 2029	RCO77 – Αριθμός πολιτιστικών και τουριστικών χώρων που υποστηρίζονται Μονάδα μέτρησης: Πολιτιστικοί και τουριστικοί χώροι.
ΔΕΙΚΤΗΣ ΑΠΟΤΕΛΕΣΜΑΤΟΣ 2024 & 2029	RCR77 – Επισκέπτες πολιτιστικών και τουριστικών χώρων που υποστηρίζονται. Μονάδα μέτρησης: Επισκέπτες/ έτος.

ΘΕΣΜΙΚΟ ΠΛΑΙΣΙΟ ΥΛΟΠΟΙΗΣΗΣ		N. 4412/2016 όπως τροποποιήθηκε και ισχύει					
ΩΡΙΜΟΤΗΤΑ ΥΛΟΠΟΙΗΣΗΣ							
ΙΔΙΟΚΤΗΣΙΑΚΟ ΚΑΘΕΣΤΩΣ							
Στην περίπτωση που δεν υπάρχει η ιδιοκτησία της γης ή του οικοπέδου ή του κτιρίου που απαιτείται για την υλοποίηση του έργου, αναφέρετε το τρόπο, τη διαδικασία, το στάδιο και το χρονοδιάγραμμα απόκτησης).							
Υπάρχει		Δεν υπάρχει		Δεν απαιτείται		Αγορά	
Παραχώρηση		Απαλλοτρίωση		Άλλο:			
ΜΕΛΕΤΕΣ - ΕΓΚΡΙΣΕΙΣ - ΒΕΒΑΙΩΣΕΙΣ – ΑΔΕΙΟΔΟΤΗΣΕΙΣ (ανάλογα με τη φύση του έργου)							
	ΔΕΝ ΑΠΑΙΤΕΙΤΑΙ	ΥΠΑΡΧΕΙ	ΔΕΝ ΥΠΑΡΧΕΙ	ΕΚΠΟΝΕΙΤΑΙ	ΕΧΕΙ ΥΠΟΒΛΗΘΕΙ	ΧΡΟΝΟΔΙΑΓΡΑΜΜΑ ΟΛΟΚΛΗΡΩΣΗΣ	
	σημειώστε (X) στην αντίστοιχη θέση						
Προκαταρκτική Περιβαλλοντική Εκτίμηση και Αξιολόγηση							
Προέγκριση Χωροθέτησης ή Θετική Γνωμοδότηση ή Απαλλαγή							
Έγκριση Δασικής Υπηρεσίας							
Έγκριση Αρχαιολογικής Υπηρεσίας							
Έγκριση Περιβαλλοντικών Όρων ή Απαλλαγή							
Άδεια Δόμησης							
Οριστική Μελέτη							
Τεύχη Δημοπράτησης							
Λοιπές μελέτες – εγκρίσεις – άδειες:							
-							
ΕΚΤΙΜΩΜΕΝΗ ΗΜΕΡΟΜΗΝΙΑ ΠΛΗΡΟΥΣ ΩΡΙΜΑΝΣΗΣ ΓΙΑ ΕΝΤΑΞΗ ΣΤΟ ΠΡΟΓΡΑΜΜΑ «ΘΕΣΣΑΛΙΑ»				6/2025			
ΔΙΑΡΚΕΙΑ ΥΛΟΠΟΙΗΣΗΣ (ΜΗΝΕΣ)				31			
ΣΗΜΕΙΩΣΕΙΣ – ΠΑΡΑΤΗΡΗΣΕΙΣ							



8.1.18 Τεχνική Υποστήριξη Χωρικού Φορέα

ΔΕΛΤΙΟ ΕΡΓΟΥ							
Τεχνική Υποστήριξη Χωρικού Φορέα							
ΠΡΟΫΠΟΛΟΓΙΣΜΟΣ		150.000,00 €					
ΦΟΡΕΑΣ ΥΛΟΠΟΙΗΣΗΣ		Περιφέρεια Θεσσαλίας					
ΠΕΡΙΓΡΑΦΗ		<ul style="list-style-type: none"> • Υποστήριξη του Χωρικού Φορέα στην παρακολούθηση της πορείας υλοποίησης της Στρατηγικής και των έργων (εκθέσεις παρακολούθησης της προόδου), • Υποστήριξη κινητοποίησης φορέων υλοποίησης για την επίτευξη των έργων, προσδιορισμός αδυναμιών ή εμποδίων στην υλοποίησή τους και διατύπωση προτάσεων για την αντιμετώπισή τους. Συμβουλευτική υποστήριξη φορέων υλοποίησης σε σχέση με τη διαχείριση του σχεδιασμού και της υλοποίησης των έργων τους, • Υποστήριξη σχεδιασμού και υλοποίησης δράσεων δημοσιότητας και προβολής, • Υποστήριξη διαδικασιών διαβούλευσης, • Υποστήριξη παρακολούθησης τήρησης προδιαγραφών των έργων, ενημέρωσης τεχνικών δελτίων παρακολούθησης των έργων, συμπλήρωσης φακέλων έργου που παρουσιάζουν ελάσσονες τροποποιήσεις / συμπληρώσεις, • Επικαιροποίηση Στρατηγικής ΟΧΕ. 					
ΑΝΑΠΤΥΞΙΑΚΟΣ ΣΤΟΧΟΣ ΟΧΕ Δ.Π.Τ.		Αναπτυξιακός Στόχος 2: Διαμόρφωση ενός Εξωστρεφούς και Ανταγωνιστικού Παραγωγικού Ιστού, στον Τομέα του Πολιτισμού – Τουρισμού					
ΕΙΔΙΚΟΣ ΣΤΟΧΟΣ ΟΧΕ Δ.Π.Τ.		Ειδικός Στόχος 2.2: Ενίσχυση Τοπικών και Περιφερειακών Δομών Διακυβέρνησης – Δημιουργία Οργανισμού Διαχείρισης και Προώθησης Προορισμού (Destination Management & Marketing Organization)					
ΠΕΔΙΟ ΠΑΡΕΜΒΑΣΗΣ Π-ΘΕΣΣΑΛΙΑΣ		180. Προετοιμασία, υλοποίηση, παρακολούθηση και έλεγχος 182. Ενίσχυση της ικανότητας των αρχών του κράτους μέλους, των δικαιούχων και των οικείων εταίρων					
ΔΕΙΚΤΗΣ ΕΚΡΟΗΣ 2024 & 2029		PSO694 – Δικαιούχοι που υποστηρίζονται Μονάδα μέτρησης: Δικαιούχοι					
ΔΕΙΚΤΗΣ ΑΠΟΤΕΛΕΣΜΑΤΟΣ 2024 & 2029		–					
ΘΕΣΜΙΚΟ ΠΛΑΙΣΙΟ ΥΛΟΠΟΙΗΣΗΣ		Ν. 4412/2016 όπως τροποποιήθηκε και ισχύει					
ΩΡΙΜΟΤΗΤΑ ΥΛΟΠΟΙΗΣΗΣ							
ΙΔΙΟΚΤΗΣΙΑΚΟ ΚΑΘΕΣΤΩΣ							
Στην περίπτωση που δεν υπάρχει η ιδιοκτησία της γης ή του οικοπέδου ή του κτιρίου που απαιτείται για την υλοποίηση του έργου, αναφέρετε το τρόπο, τη διαδικασία, το στάδιο και το χρονοδιάγραμμα απόκτησης).							
Υπάρχει		Δεν υπάρχει		Δεν απαιτείται		Αγορά	
Παραχώρηση		Απαλλοτρίωση		Άλλο:			



ΜΕΛΕΤΕΣ - ΕΓΚΡΙΣΕΙΣ - ΒΕΒΑΙΩΣΕΙΣ – ΑΔΕΙΟΔΟΤΗΣΕΙΣ (ανάλογα με τη φύση του έργου)						
	ΔΕΝ ΑΠΑΙΤΕΙΤΑΙ	ΥΠΑΡΧΕΙ	ΔΕΝ ΥΠΑΡΧΕΙ	ΕΚΠΟΝΕΙΤΑΙ	ΕΧΕΙ ΥΠΟΒΛΗΘΕΙ	ΧΡΟΝΟΔΙΑΓΡΑΜΜΑ ΟΛΟΚΛΗΡΩΣΗΣ
	σημειώστε (X) στην αντίστοιχη θέση					
Προκαταρκτική Περιβαλλοντική Εκτίμηση και Αξιολόγηση						
Προέγκριση Χωροθέτησης ή Θετική Γνωμοδότηση ή Απαλλαγή						
Έγκριση Δασικής Υπηρεσίας						
Έγκριση Αρχαιολογικής Υπηρεσίας						
Έγκριση Περιβαλλοντικών Όρων ή Απαλλαγή						
Άδεια Δόμησης						
Οριστική Μελέτη						
Τεύχη Δημοπράτησης						
Λοιπές μελέτες – εγκρίσεις – άδειες:						
-						
ΕΚΤΙΜΩΜΕΝΗ ΗΜΕΡΟΜΗΝΙΑ ΠΛΗΡΟΥΣ ΩΡΙΜΑΝΣΗΣ ΓΙΑ ΕΝΤΑΞΗ ΣΤΟ ΠΡΟΓΡΑΜΜΑ «ΘΕΣΣΑΛΙΑ»						10/2024
ΔΙΑΡΚΕΙΑ ΥΛΟΠΟΙΗΣΗΣ (ΜΗΝΕΣ)						39
ΣΗΜΕΙΩΣΕΙΣ – ΠΑΡΑΤΗΡΗΣΕΙΣ						



8.1.19 Δράσεις Δημοσιότητας

ΔΕΛΤΙΟ ΕΡΓΟΥ							
Δράσεις Δημοσιότητας							
ΠΡΟΫΠΟΛΟΓΙΣΜΟΣ		100.000,00 €					
ΦΟΡΕΑΣ ΥΛΟΠΟΙΗΣΗΣ		Περιφέρεια Θεσσαλίας					
ΠΕΡΙΓΡΑΦΗ		<p>Η δράση αφορά στην καλύτερη και πληρέστερη ενημέρωση και ευαισθητοποίηση των δυνητικών δικαιούχων αλλά και της κοινής γνώμης της Περιφέρειας, του συνόλου της χώρας και των πολιτών της Ευρωπαϊκής Ένωσης για τους σκοπούς, τις κατευθύνσεις, τις προτεραιότητες, τις θετικές επιδράσεις, τις ευκαιρίες, τα αποτελέσματα και τις ωφέλειες που προκύπτουν από την εφαρμογή των αναπτυξιακών παρεμβάσεων της Στρατηγικής ΟΧΕ Διαδρομής Πολιτισμού – Τουρισμού, μέσω κατάλληλων επικοινωνιακών εργαλείων και μέσων προβολής.</p> <p>Τα παρακάτω αποτελούν ενδεικτικά μέτρα πληροφόρησης και δημοσιότητας:</p> <ul style="list-style-type: none"> • Η υλοποίηση εκδηλώσεων με στόχο την ενημέρωση των ωφελούμενων και του κοινού για το επιχειρησιακό σχέδιο της ΟΧΕ. • Η πραγματοποίηση ενημερωτικών δραστηριοτήτων όπου θα παρουσιάζονται τα επιτεύγματα του επιχειρησιακού σχεδίου, συμπεριλαμβανομένων, όπου κρίνεται σκόπιμο, σημαντικών έργων (π.χ. ημερίδες, συνέδρια, σεμινάρια, Δελτία Τύπου, εκθέσεις, ηλεκτρονικό ενημερωτικό υλικό καθώς και προβολή στα ΜΜΕ). • Η δημοσιοποίηση του καταλόγου των δικαιούχων, των ονομασιών των πράξεων και του ποσού της δημόσιας χρηματοδότησης που χορηγείται εφόσον απαιτείται (π.χ. στην επίσημη ιστοσελίδα). 					
ΑΝΑΠΤΥΞΙΑΚΟΣ ΣΤΟΧΟΣ ΟΧΕ Δ.Π.Τ.		Αναπτυξιακός Στόχος 2: Διαμόρφωση ενός Εξωστρεφούς και Ανταγωνιστικού Παραγωγικού Ιστού, στον Τομέα του Πολιτισμού – Τουρισμού					
ΕΙΔΙΚΟΣ ΣΤΟΧΟΣ ΟΧΕ Δ.Π.Τ.		Ειδικός Στόχος 2.2: Ενίσχυση Τοπικών και Περιφερειακών Δομών Διακυβέρνησης – Δημιουργία Οργανισμού Διαχείρισης και Προώθησης Προορισμού (Destination Management & Marketing Organization)					
ΠΕΔΙΟ ΠΑΡΕΜΒΑΣΗΣ Π-ΘΕΣΣΑΛΙΑΣ		179. Ενημέρωση και επικοινωνία					
ΔΕΙΚΤΗΣ ΕΚΡΟΗΣ 2024 & 2029		PSO694 – Δικαιούχοι που υποστηρίζονται Μονάδα μέτρησης: Δικαιούχοι					
ΔΕΙΚΤΗΣ ΑΠΟΤΕΛΕΣΜΑΤΟΣ 2024 & 2029		–					
ΘΕΣΜΙΚΟ ΠΛΑΙΣΙΟ ΥΛΟΠΟΙΗΣΗΣ		Ν. 4412/2016 όπως τροποποιήθηκε και ισχύει					
ΩΡΙΜΟΤΗΤΑ ΥΛΟΠΟΙΗΣΗΣ							
ΙΔΙΟΚΤΗΣΙΑΚΟ ΚΑΘΕΣΤΩΣ Στην περίπτωση που δεν υπάρχει η ιδιοκτησία της γης ή του οικοπέδου ή του κτιρίου που απαιτείται για την υλοποίηση του έργου, αναφέρετε το τρόπο, τη διαδικασία, το στάδιο και το χρονοδιάγραμμα απόκτησης).							
Υπάρχει		Δεν υπάρχει		Δεν απαιτείται		Αγορά	
Παραχώρηση		Απαλλοτρίωση		Άλλο:			



ΜΕΛΕΤΕΣ - ΕΓΚΡΙΣΕΙΣ - ΒΕΒΑΙΩΣΕΙΣ – ΑΔΕΙΟΔΟΤΗΣΕΙΣ (ανάλογα με τη φύση του έργου)						
	ΔΕΝ ΑΠΑΙΤΕΙΤΑΙ	ΥΠΑΡΧΕΙ	ΔΕΝ ΥΠΑΡΧΕΙ	ΕΚΠΟΝΕΙΤΑΙ	ΕΧΕΙ ΥΠΟΒΛΗΘΕΙ	ΧΡΟΝΟΔΙΑΓΡΑΜΜΑ ΟΛΟΚΛΗΡΩΣΗΣ
	σημειώστε (X) στην αντίστοιχη θέση					
Προκαταρκτική Περιβαλλοντική Εκτίμηση και Αξιολόγηση						
Προέγκριση Χωροθέτησης ή Θετική Γνωμοδότηση ή Απαλλαγή						
Έγκριση Δασικής Υπηρεσίας						
Έγκριση Αρχαιολογικής Υπηρεσίας						
Έγκριση Περιβαλλοντικών Όρων ή Απαλλαγή						
Άδεια Δόμησης						
Οριστική Μελέτη						
Τεύχη Δημοπράτησης						
Λοιπές μελέτες – εγκρίσεις – άδειες:						
-						
ΕΚΤΙΜΩΜΕΝΗ ΗΜΕΡΟΜΗΝΙΑ ΠΛΗΡΟΥΣ ΩΡΙΜΑΝΣΗΣ ΓΙΑ ΕΝΤΑΞΗ ΣΤΟ ΠΡΟΓΡΑΜΜΑ «ΘΕΣΣΑΛΙΑ»						6/2025
ΔΙΑΡΚΕΙΑ ΥΛΟΠΟΙΗΣΗΣ (ΜΗΝΕΣ)						31
ΣΗΜΕΙΩΣΕΙΣ – ΠΑΡΑΤΗΡΗΣΕΙΣ						



8.2 Χρονοδιάγραμμα Ωρίμανσης και Υλοποίησης Δράσεων

α/α	Τίτλος Έργου / Δράσης	Π/Υ (€)	Ωρίμανση					Παρατηρήσεις
			Κατηγορία	Υπάρχει	Δεν Υπάρχει	Σε Εξέλιξη	Ημ/νια Ολοκλήρωσης	
1	Προστασία, Ενοποίηση και Ανάδειξη του Αρχαιολογικού Χώρου Διμηνίου (MIS: 5051091) - Phasing	1.500.000,00 €	Μελέτες	X				
			Τεύχη Δημοπράτησης	X				
			Υποβολή Πρότασης	X				
			Ένταξη Πρότασης	X			15/4/2020	
			Δημοπράτηση					
			Συμβασιοποίηση					
			Υλοποίηση					
2	Στερέωση, αποκατάσταση και ανάδειξη αρχαίου θεάτρου Φθιωτίδων Θηβών (MIS: 5051793) - Phasing	1.250.000,00 €	Μελέτες	X				
			Τεύχη Δημοπράτησης	X				
			Υποβολή Πρότασης	X				
			Ένταξη Πρότασης	X			14/8/2023 (1η τροποποίηση πράξης)	
			Δημοπράτηση					
			Συμβασιοποίηση					
			Υλοποίηση					
3	Προστασία και Ανάδειξη του Αρχαιολογικού Χώρου Αρχαίας Πελίννας και του Ελληνιστικού Τύμβου Πετρόπορου, Δ. Φαρκαδόνας, Π.Ε. Τρίκαλων, Περιφέρειας Θεσσαλίας (MIS: 5066888) - Phasing	1.000.000,00 €	Μελέτες	X				
			Τεύχη Δημοπράτησης	X				
			Υποβολή Πρότασης	X				
			Ένταξη Πρότασης	X			20/12/2023 (1η τροποποίηση πράξης)	
			Δημοπράτηση					
			Συμβασιοποίηση					
			Υλοποίηση					



α/α	Τίτλος Έργου / Δράσης	Π/Υ (€)	Ωρίμανση					Παρατηρήσεις
			Κατηγορία	Υπάρχει	Δεν Υπάρχει	Σε Εξέλιξη	Ημ/νια Ολοκλήρωσης	
4	Προστασία και Ανάδειξη των Διαχρονικών Αρχαιοτήτων της Πόλης των Τρίκαλων, Π.Ε. Τρικάλων, Περιφέρειας Θεσσαλίας (MIS: 5067467) - Phasing	900.000,00 €	Μελέτες	X				20/12/2023 (1η τροποποίηση πράξης)
			Τεύχη Δημοπράτησης	X				
			Υποβολή Πρότασης	X				
			Ένταξη Πρότασης	X				
			Δημοπράτηση					
			Συμβασιοποίηση					
			Υλοποίηση					
5	Ανάδειξη και Ενοποίηση Αρχαιολογικών Χώρων Περγραιβικής Τρίτολης, Δήμου Ελασσόνας	950.000,00 €	Μελέτες	X				Ολοκληρωμένες μελέτες: Η υπ. αριθμ. ΥΠΠΟΑ/ ΓΔΑΠΚ/ ΔΒΜΑ/ ΤΒΜΑΧΜΑΕ/ 396025/ 277898/ 4738/ 1771/24/07/2020 εγκεκριμένη μελέτη."
			Τεύχη Δημοπράτησης					
			Υποβολή Πρότασης				1/2025	
			Ένταξη Πρότασης				4/2025	
			Δημοπράτηση				-	
			Συμβασιοποίηση				-	
			Υλοποίηση				6/2027	
6	Υλοποίηση έργων οδοποιίας για την εξασφάλιση προσβασιμότητας προς το Αρχαίο Θέατρο Φθιωτιδών Θηβών.	2.500.000,00 €	Μελέτες		X		6/2025	
			Τεύχη Δημοπράτησης			X	6/2025	
			Υποβολή Πρότασης			X	8/2025	
			Ένταξη Πρότασης			X	11/2025	
			Δημοπράτηση			X	2/2026	
			Συμβασιοποίηση			X	6/2026	
			Υλοποίηση			X	12/2027	
7	Δημιουργία εθνικού δικτύου μονοπατιών και διαδρομών πεζοπορίας του Δήμου Ελασσόνας	992.000,00 €	Μελέτες	X				Ολοκληρωμένες μελέτες: Τεχνική περιγραφή - ΤΣΥ (Απρίλιος 2023)"
			Τεύχη Δημοπράτησης			X	9/2024	
			Υποβολή Πρότασης			X	12/2024	
			Ένταξη Πρότασης			X	4/2025	
			Δημοπράτηση			X	8/2025	
			Συμβασιοποίηση			X	2/2026	
			Υλοποίηση			X	12/2027	



α/α	Τίτλος Έργου / Δράσης	Π/Υ (€)	Ωρίμανση					Παρατηρήσεις
			Κατηγορία	Υπάρχει	Δεν Υπάρχει	Σε Εξέλιξη	Ημ/νια Ολοκλήρωσης	
8	Σήμανση και συντήρηση τμήματος εθνικού μονοπατιού Ο2 (από Καλλιτεύκη Λάρισας μέχρι Ζαγορά Πηλίου)	1.000.000,00 €	Μελέτες		X		6/2025	
			Τεύχη Δημοπράτησης		X		7/2025	
			Υποβολή Πρότασης		X		8/2025	
			Ένταξη Πρότασης		X		12/2025	
			Δημοπράτηση		X		4/2026	
			Συμβασιοποίηση		X		8/2026	
			Υλοποίηση		X		6/2027	
9	Ψηφιακή προβολή και ανάδειξη του Πολιτιστικού και Τουριστικού αποθέματος της Περιφέρειας Θεσσαλίας	1.100.000,00 €	Μελέτες		X		12/2024	
			Τεύχη Δημοπράτησης		X		3/2025	
			Υποβολή Πρότασης		X		6/2025	
			Ένταξη Πρότασης		X		10/2025	
			Δημοπράτηση		X		3/2026	
			Συμβασιοποίηση		X		7/2026	
			Υλοποίηση		X		12/2027	
10	Διαδρομή Διαφωτισμού στη Θεσσαλία (Πύλη / Portal Τουρισμού – Πολιτισμού & Μουσεία Τσέπης / Pocket Museums)	600.000,00 €	Μελέτες		X		12/2024	Ψηφιακός ξεναγός, στοιχεία επαυξημένης πραγματικότητας, εφαρμογή για έξυπνες συσκευές.
			Τεύχη Δημοπράτησης		X		2/2025	
			Υποβολή Πρότασης		X		3/2025	
			Ένταξη Πρότασης		X		6/2025	
			Δημοπράτηση		X		1/2026	
			Συμβασιοποίηση		X		3/2026	
			Υλοποίηση		X		6/2027	
11	Branding Διαδρομής Πολιτισμού – Τουρισμού στην Περιφέρεια Θεσσαλίας (Marketing και ψηφιακές εφαρμογές της Πολιτιστικής Διαδρομής: marketing plan, logo και δημιουργικό, επιλογή μέσων ανά αγορά, υλοποίηση, ψηφιακό marketing, αλλά και ψηφιακές εφαρμογές εξυπηρέτησης και πληροφόρησης τουριστών επί τόπου στους αρχαιολογικούς χώρους (ψηφιακοί ξεναγοί, πινακίδες σήμανσης σημείων ενδιαφέροντος, έρευνες)	500.000,00 €	Μελέτες		X		10/2024	
			Τεύχη Δημοπράτησης		X		12/2024	
			Υποβολή Πρότασης		X		2/2025	
			Ένταξη Πρότασης		X		5/2025	
			Δημοπράτηση		X		1/2026	
			Συμβασιοποίηση		X		3/2026	
			Υλοποίηση		X		12/2026	



α/α	Τίτλος Έργου / Δράσης	Π/Υ (€)	Ωρίμανση					Παρατηρήσεις
			Κατηγορία	Υπάρχει	Δεν Υπάρχει	Σε Εξέλιξη	Ημ/νια Ολοκλήρωσης	
12	Ψηφιακό εικονικό μουσείο της ιστορίας της Περιφέρειας Θεσσαλίας	890.000,00 €	Μελέτες		X		3/2025	
			Τεύχη Δημοπράτησης		X		4/2025	
			Υποβολή Πρότασης		X		3/2025	
			Ένταξη Πρότασης		X		6/2025	
			Δημοπράτηση		X		1/2026	
			Συμβασιοποίηση		X		3/2026	
			Υλοποίηση		X		6/2027	
13	Ενίσχυση της απασχόλησης στους πολιτιστικούς πόρους	400.000,00 €	Μελέτες					
			Τεύχη Δημοπράτησης					
			Υποβολή Πρότασης		X		1/2025	
			Ένταξη Πρότασης		X		4/2025	
			Δημοπράτηση					
			Συμβασιοποίηση					
			Υλοποίηση		X		12/2026	
14	Σύνδεση της Πολιτιστικής Διαδρομής με την τοπική επιχειρηματικότητα και εν τέλει με την τοπική κοινωνία (cluster επιχειρήσεων)	300.000,00 €	Μελέτες		X		10/2024	
			Τεύχη Δημοπράτησης		X		12/2024	
			Υποβολή Πρότασης		X		1/2025	
			Ένταξη Πρότασης		X		4/2025	
			Δημοπράτηση		X		10/2025	
			Συμβασιοποίηση		X		1/2026	
			Υλοποίηση		X		12/2026	
15	Ανάπτυξη δεξιοτήτων επαγγελματιών - απασχολούμενων στον πολιτισμό - τουρισμό (κατάρτιση)	300.000,00 €	Μελέτες		X		10/2024	
			Τεύχη Δημοπράτησης		X		12/2024	
			Υποβολή Πρότασης		X		1/2025	
			Ένταξη Πρότασης		X		4/2025	
			Δημοπράτηση		X		10/2025	
			Συμβασιοποίηση		X		1/2026	
			Υλοποίηση		X		12/2026	



α/α	Τίτλος Έργου / Δράσης	Π/Υ (€)	Ωρίμανση					Παρατηρήσεις
			Κατηγορία	Υπάρχει	Δεν Υπάρχει	Σε Εξέλιξη	Ημ/νια Ολοκλήρωσης	
16	Ενίσχυση των επιχειρήσεων της περιοχής παρέμβασης στους τομείς αγροδιατροφής, τουρισμού και πολιτισμού	2.500.000,00 €	Μελέτες					
			Τεύχη Δημοπράτησης					
			Υποβολή Πρότασης		X		3/2025	
			Ένταξη Πρότασης		X		8/2025	
			Δημοπράτηση					
			Συμβασιοποίηση					
			Υλοποίηση		X		12/2027	
17	Σύσταση και ανάπτυξη δραστηριοτήτων Οργανισμού & Συστήματος Διαχείρισης Προορισμού (Destination Management Organization) στην Περιφέρεια Θεσσαλίας	1.000.000,00 €	Μελέτες		X		12/2024	
			Τεύχη Δημοπράτησης					
			Υποβολή Πρότασης		X		3/2025	
			Ένταξη Πρότασης		X		6/2025	
			Δημοπράτηση					
			Συμβασιοποίηση					
			Υλοποίηση		X		12/2027	
18	Τεχνική Υποστήριξη Χωρικού Φορέα	150.000,00 €	Μελέτες					
			Τεύχη Δημοπράτησης					
			Υποβολή Πρότασης		X		9/2024	
			Ένταξη Πρότασης		X		10/2024	
			Δημοπράτηση					
			Συμβασιοποίηση		X		12/2024	
			Υλοποίηση		X		12/2027	
19	Δράσεις Δημοσιότητας	100.000,00 €	Μελέτες		X		9/2024	
			Τεύχη Δημοπράτησης		X		11/2024	
			Υποβολή Πρότασης		X		12/2024	
			Ένταξη Πρότασης		X		6/2025	
			Δημοπράτηση		X		8/2025	
			Συμβασιοποίηση		X		12/2025	
			Υλοποίηση		X		12/2027	



9 Συνέργεια και Συμπληρωματικότητα με Υφιστάμενες Εθνικές και Ευρωπαϊκές Στρατηγικές και Αναπτυξιακά Προγράμματα

Στη συνέχεια παρουσιάζεται σε πίνακες η συνέργεια και συμπληρωματικότητα μεταξύ των επιμέρους Ειδικών Στόχων του Επιχειρησιακού Σχεδίου Ολοκληρωμένης Χωρικής Επένδυσης (ΟΧΕ) της Διαδρομής Πολιτισμού – Τουρισμού στη Θεσσαλία, τόσο μεταξύ τους όσο και με τους Άξονες του Εθνικού Σχεδίου Ανάκαμψης και Ανθεκτικότητας «Ελλάδα 2.0», τους Άξονες Προτεραιότητας του Τομεακού Προγράμματος Ανάπτυξης (ΤΠΑ) του Υπουργείου Τουρισμού 2021 – 2025, τους Ειδικούς Στόχους του Προγράμματος «Θεσσαλία» 2021 – 2027, τους Άξονες Προτεραιότητας του Περιφερειακού Προγράμματος Ανάπτυξης (Π.Π.Α.) Θεσσαλίας 2021 – 2025, τις Κατευθύνσεις Στρατηγικής του Σχεδίου Τουριστικής Προβολής και Δράσης της Περιφέρειας Θεσσαλίας (2024) και τους Στρατηγικούς Πυλώνες Τουριστικής Ανάπτυξης του Σχεδίου Marketing Τουριστικού Προϊόντος της Θεσσαλίας.

Πίνακας 23: Συνέργεια / Συμπληρωματικότητα μεταξύ των Ειδικών Στόχων του Επιχειρησιακού Σχεδίου Ολοκληρωμένης Χωρικής Επένδυσης (ΟΧΕ) της Διαδρομής Πολιτισμού – Τουρισμού Θεσσαλίας με Εθνικές Στρατηγικές και Αναπτυξιακά Προγράμματα

Εθνικές / Ευρωπαϊκές Στρατηγικές / Αναπτυξιακά Προγράμματα	Ειδικοί Στόχοι Επιχειρησιακού (ΕΣ) Σχεδίου ΟΧΕ Διαδρομής Πολιτισμού - Τουρισμού Θεσσαλίας			
	ΕΣ1.1	ΕΣ1.2	ΕΣ2.1	ΕΣ2.2
	Διατήρηση και Ανάδειξη Φυσικής και Πολιτιστικής Κληρονομιάς και Αναβάθμιση Τουριστικών Υποδομών.	Αύξηση των επισκεπτών και της αναγνωρισιμότητας των πολιτιστικών πόρων	Δικτύωση Φορέων Πολιτισμού και Τουρισμού, Ανάπτυξη Καινοτόμων και Εξωστρεφών Υπηρεσιών Πολιτιστικού Τουρισμού	Ενίσχυση Τοπικών και Περιφερειακών Δομών Διακυβέρνησης – Δημιουργία Οργανισμού Διαχείρισης Προορισμού (Destination Management Organization).
Ελλάδα 2.0 – Εθνικό Σχέδιο Ανάκαμψης και Ανθεκτικότητας				
Άξονας 2.1: Συνδεσιμότητα για τους πολίτες, τις επιχειρήσεις, το κράτος			X	
Άξονας 4.5: Προώθηση της έρευνας και της καινοτομίας			X	
Άξονας 4.6: Εκσυγχρονισμός και βελτίωση της ανθεκτικότητας κύριων κλάδων οικονομίας της χώρας			X	X



Εθνικές / Ευρωπαϊκές Στρατηγικές / Αναπτυξιακά Προγράμματα	Ειδικοί Στόχοι Επιχειρησιακού (ΕΣ) Σχεδίου ΟΧΕ Διαδρομής Πολιτισμού - Τουρισμού Θεσσαλίας			
	ΕΣ1.1	ΕΣ1.2	ΕΣ2.1	ΕΣ2.2
	Διατήρηση και Ανάδειξη Φυσικής και Πολιτιστικής Κληρονομιάς και Αναβάθμιση Τουριστικών Υποδομών.	Αύξηση των επισκεπτών και της αναγνωρισιμότητας των πολιτιστικών πόρων	Δικτύωση Φορέων Πολιτισμού και Τουρισμού, Ανάπτυξη Καινοτόμων και Εξωστρεφών Υπηρεσιών Πολιτιστικού Τουρισμού	Ενίσχυση Τοπικών και Περιφερειακών Δομών Διακυβέρνησης – Δημιουργία Οργανισμού Διαχείρισης Προορισμού (Destination Management Organization).
Τομεακό Πρόγραμμα Ανάπτυξης (ΤΠΑ) Υπουργείου Τουρισμού 2021 - 2025				
Άξονας Προτεραιότητας ΤΠΑ 5.1: Προώθηση τουρισμού με έμφαση σε ανερχόμενες και μη παραδοσιακές αγορές		X	X	X
Άξονας Προτεραιότητας ΤΠΑ 5.2: Προώθηση και ανάπτυξη υποδομών για εναλλακτικές μορφές τουρισμού	X	X		
Πρόγραμμα "Θεσσαλία" 2021 - 2027				
Ειδικός στόχος (RSO) 4.6.: Ενίσχυση του ρόλου του πολιτισμού και του βιώσιμου τουρισμού στην οικονομική ανάπτυξη, την κοινωνική ένταξη και την κοινωνική καινοτομία (ΕΤΠΑ)	X	X	X	
Ειδικός στόχος (ESO) 4.4.: Προώθηση της προσαρμογής των εργαζομένων, των επιχειρήσεων και των επιχειρηματιών στην αλλαγή, της ενεργητικής και υγιούς γήρανσης, καθώς και ενός υγιούς και καλά προσαρμοσμένου περιβάλλοντος εργασίας που αντιμετωπίζει τους κινδύνους για την υγεία (ΕΚΤ+)			X	
Ειδικός στόχος (RSO) 5.2.: Ενίσχυση της ολοκληρωμένης και χωρίς αποκλεισμούς κοινωνικής, οικονομικής και περιβαλλοντικής τοπικής ανάπτυξης, του πολιτισμού, της φυσικής κληρονομιάς, του βιώσιμου τουρισμού και της ασφάλειας σε περιοχές πλην των αστικών (ΕΤΠΑ)	X		X	X



Εθνικές / Ευρωπαϊκές Στρατηγικές / Αναπτυξιακά Προγράμματα	Ειδικοί Στόχοι Επιχειρησιακού (ΕΣ) Σχεδίου ΟΧΕ Διαδρομής Πολιτισμού - Τουρισμού Θεσσαλίας			
	ΕΣ1.1	ΕΣ1.2	ΕΣ2.1	ΕΣ2.2
	Διατήρηση και Ανάδειξη Φυσικής και Πολιτιστικής Κληρονομιάς και Αναβάθμιση Τουριστικών Υποδομών.	Αύξηση των επισκεπτών και της αναγνωρισιμότητας των πολιτιστικών πόρων	Δικτύωση Φορέων Πολιτισμού και Τουρισμού, Ανάπτυξη Καινοτόμων και Εξωστρεφών Υπηρεσιών Πολιτιστικού Τουρισμού	Ενίσχυση Τοπικών και Περιφερειακών Δομών Διακυβέρνησης – Δημιουργία Οργανισμού Διαχείρισης Προορισμού (Destination Management Organization).
Περιφερειακό Πρόγραμμα Ανάπτυξης (Π.Π.Α.) Θεσσαλίας 2021 – 2025				
Άξονας Προτεραιότητας 5.2: Προώθηση και ανάπτυξη υποδομών για εναλλακτικές μορφές τουρισμού (health & wellness, city break, αγροτουρισμός, ορειβατικός τουρισμός κλπ)	X		X	
Άξονας Προτεραιότητας 5.3: Προστασία και Ανάδειξη μνημείων, αρχαιολογικών χώρων και τόπων ιστορικού ενδιαφέροντος	X			
Άξονας Προτεραιότητας 5.4: Προστασία, ανάπτυξη και προβολή της πολιτιστικής κληρονομιάς	X	X	X	
Άξονας Προτεραιότητας 5.6: Υποδομές και δράσεις σύγχρονου πολιτισμού		X	X	
Άξονας Προτεραιότητας 5.9: Ανάπτυξη και προώθηση προϊόντων με προστατευόμενη ονομασία προέλευσης (ΠΟΠ) και προστατευόμενη γεωγραφική ένδειξη (ΠΓΕ)			X	
Άξονας Προτεραιότητας 5.11: Προώθηση ελληνικών προϊόντων στο εξωτερικό			X	
Σχέδιο Τουριστικής Προβολής και Δράσης Περιφέρειας Θεσσαλίας 2024				
Κατεύθυνση Στρατηγικής 1: Διαδικτυακή προβολή		X	X	
Κατεύθυνση Στρατηγικής 2: Ενιαίο υλικό προβολής		X	X	
Κατεύθυνση Στρατηγικής 3: Ταξιδιωτικοί οδηγοί		X	X	
Κατεύθυνση Στρατηγικής 4: Ψηφιακές εφαρμογές πληροφόρησης		X	X	
Κατεύθυνση Στρατηγικής 5: Συμμετοχή σε εκθέσεις		X	X	



Ειδικοί Στόχοι Επιχειρησιακού (ΕΣ) Σχεδίου ΟΧΕ Διαδρομής Πολιτισμού - Τουρισμού Θεσσαλίας

Εθνικές / Ευρωπαϊκές Στρατηγικές / Αναπτυξιακά Προγράμματα	ΕΣ1.1	ΕΣ1.2	ΕΣ2.1	ΕΣ2.2
	Διατήρηση και Ανάδειξη Φυσικής και Πολιτιστικής Κληρονομιάς και Αναβάθμιση Τουριστικών Υποδομών.	Αύξηση των επισκεπτών και της αναγνωρισιμότητας των πολιτιστικών πόρων	Δικτύωση Φορέων Πολιτισμού και Τουρισμού, Ανάπτυξη Καινοτόμων και Εξωστρεφών Υπηρεσιών Πολιτιστικού Τουρισμού	Ενίσχυση Τοπικών και Περιφερειακών Δομών Διακυβέρνησης – Δημιουργία Οργανισμού Διαχείρισης Προορισμού (Destination Management Organization).
Σχέδιο Μάρκετινγκ Τουριστικού Προϊόντος Θεσσαλίας				
Στρατηγικός Πυλώνας Τουριστικής Ανάπτυξης 1: Στρατηγική 4 εποχών		X	X	
Στρατηγικός Πυλώνας Τουριστικής Ανάπτυξης 2: Εξειδίκευση και συνδεσιμότητα τουριστικών προϊόντων			X	
Στρατηγικός Πυλώνας Τουριστικής Ανάπτυξης 3: Στρατηγική ανάδειξης προορισμών				X



10 Σύστημα Διακυβέρνησης

Για την αποτελεσματική διακυβέρνηση της ΟΧΕ απαιτείται η σύσταση Χωρικού Φορέα με τη συμμετοχή όλων των εμπλεκόμενων εταίρων σε όλα τα στάδια του σχεδιασμού, του προγραμματισμού και εφαρμογής των δράσεων, καθώς και της παρακολούθησης της υλοποίησης των χωρικών στρατηγικών (δημιουργία εταιρικής σχέσης).

Η εταιρική σχέση θα περιλαμβάνει τη συστηματική και πολυεπίπεδη συνεργασία όλων των τοπικών συντελεστών – τοπική αυτοδιοίκηση Α' και Β' βαθμού, φορείς πολιτισμού, εκπρόσωποι των επιχειρήσεων και της κοινωνίας των πολιτών συμπεριλαμβανομένων των φορέων που ασχολούνται με θέματα κοινωνικής ένταξης.

Η υποστήριξη της διακυβέρνησης της χωρικής στρατηγικής θα πραγματοποιείται από Ομάδες Υποστήριξης σε Τοπικό (χωρικός φορέας) και Περιφερειακό επίπεδο (Ειδική Υπηρεσία Διαχείρισης).

- Αρμοδιότητες Ομάδας Υποστήριξης Τοπικού Επιπέδου:
 - Η Τοπική Ομάδα Υποστήριξης συγκροτείται με ευθύνη του αρμόδιου χωρικού φορέα της κάθε Στρατηγικής στο πλαίσιο της αντίστοιχης ΟΧΕ,
 - Συντονίζει το σχεδιασμό και τη διαβούλευση της Στρατηγικής και τη διαβούλευση με τους τοπικούς φορείς και την τοπική κοινωνία,
 - Διαμορφώνει το Σχέδιο Δράσης για την ωρίμανση των έργων και την υλοποίηση της Στρατηγικής,
 - Παρακολουθεί την πορεία ωρίμανσης και υλοποίησης των πράξεων της Στρατηγικής,
 - Επιλύει προβλήματα κατά την πορεία υλοποίησης,
 - Ενημερώνει την ΕΥΔ και την Περιφερειακή Ομάδα.
- Αρμοδιότητες Ομάδας Υποστήριξης Περιφερειακού Επιπέδου:
 - Η Περιφερειακή Ομάδα Υποστήριξης συγκροτείται με ευθύνη της ΕΥΔ.
 - Συντονίζει το σχεδιασμό και τη διαβούλευση των Στρατηγικών ΟΧΕ, σε επίπεδο Περιφέρειας,
 - Παρακολουθεί τη συνολική υλοποίηση των Στρατηγικών και διαμορφώνει προτάσεις για επίλυση των προβλημάτων,
 - Ενημερώνει την ΕΥΔ και την Εθνική Αρχή Συντονισμού (ΕΑΣ).

Σχήμα 2: Συνοπτική Παρουσίαση Ρόλων και Συνεργασιών μεταξύ Χωρικής Ομάδας (Επιχειρησιακού Βραχίονα) και της Περιφερειακής Ομάδας Υποστήριξης

	Χωρική Ομάδα Υποστήριξης	Περιφερειακή Ομάδα Υποστήριξης
Σχεδιασμός	Συντονίζει και υποστηρίζει τον Χωρικό Φορέα στο Σχεδιασμό και την διαβούλευση	<ul style="list-style-type: none"> • Ελέγχει την τήρηση των δεσμεύσεων • Ελέγχει την ποιότητα της διαβούλευσης • Συντονίζει τις Χωρικές Στρατηγικές και συνθέτει τον περιφερειακό χάρτη Χωρικών Στρατηγικών
Υλοποίηση	<ul style="list-style-type: none"> • Υποστηρίζει τον Χωρικό Φορέα στην ένταξη των έργων του • Προσδιορίζει τα προβλήματα υλοποίησης και συντάσσει σχέδια δράσεις για την επίλυση τους, • Διαμορφώνει προτάσεις τεχνικής υποστήριξης 	<ul style="list-style-type: none"> • Επικουρεί τις Χωρικές Ομάδες στην αντιμετώπιση προβλημάτων • Κινητοποιεί λύσεις τεχνικής υποστήριξης • Παρέχει (μέσω του εμπειρογνώμονα) Διοικητική Ενδυνάμωση
Παρακολούθηση	<ul style="list-style-type: none"> • Συντάσσει περιοδικές έκθεση προόδου και τις υποβάλλει 	<ul style="list-style-type: none"> • Αναλαμβάνει την έγκαιρη παροχή πληροφορίας από το ΟΠΣ στην Χωρική Ομάδα • Ελέγχει τις εκθέσεις προόδου των Χωρικών Στρατηγικών και τις συνθέτει σε μια ενιαία περιφερειακή

Πηγή: Οδηγός Εφαρμογής για τη Συγκρότηση των Ομάδων Υποστήριξης της Διακυβέρνησης των ΟΧΕ και ΟΧΕ ΒΑΑ για την Περίοδο 2021 - 2027

10.1 Χωρικός Φορέας

Στον Χωρικό Φορέα της Ολοκληρωμένης Χωρικής Επένδυσης (ΟΧΕ) Διαδρομής Πολιτισμού – Τουρισμού στη Θεσσαλία θα συμμετέχουν οι ακόλουθοι φορείς:

- Διεύθυνση Αναπτυξιακού Προγραμματισμού της Περιφέρειας Θεσσαλίας (επικεφαλής φορέας)
- Περιφερειακή Ένωση Δήμων (ΠΕΔ) Θεσσαλίας,
- Εφορεία Αρχαιοτήτων Λάρισας,
- Εφορεία Αρχαιοτήτων Τρικάλων,
- Εφορεία Αρχαιοτήτων Καρδίτσας,
- Εφορεία Αρχαιοτήτων Μαγνησίας.

Για την αποτελεσματική διοίκηση και λειτουργία του Χωρικού Φορέα συστήνεται το Συμβούλιό του στο οποίο κάθε Εταίρος συμμετέχει με ένα νόμιμα ορισμένο εκπρόσωπο (ή σε περίπτωση κωλύματος αυτού, με τον αντικαταστάτη του). Πρόεδρος του Συμβουλίου ορίζεται ο νόμιμος εκπρόσωπος του Επικεφαλής Εταίρου.

Το Συμβούλιο συνέρχεται κατ' ελάχιστον μία φορά ανά τετράμηνο ή όποτε κληθεί από τον Πρόεδρο σε τακτική ή έκτακτη συνεδρίαση. Μέλος που απουσιάζει από τρεις συνεχόμενες συνεδριάσεις διαγράφεται από το Συμβούλιο, ως εκπρόσωπος του Εταίρου του και ο πρόεδρος ενημερώνει τον Εταίρο για αντικατάσταση του εκπροσώπου του. Ο πρόεδρος οφείλει να ενημερώνει τους εκπροσώπους των Λοιπών Εταίρων το αργότερο τρεις ημερολογιακές ημέρες πριν την ημερομηνία της συνεδρίασης. Στην πρόσκληση αναγράφονται τα θέματα της ημερήσιας διάταξης. Στην ημερήσια διάταξη αναγράφονται υποχρεωτικά και εισάγονται προς συζήτηση και τα θέματα που θα ζητήσει εγγράφως ένας ή περισσότεροι από τους εκπροσώπους των συμμετεχόντων φορέων. Χρέη γραμματέα εκτελεί μέλος του Συμβουλίου που θα εκλεγεί στην πρώτη του συνεδρίαση.

Η απαρτία επιτυγχάνεται όταν είναι παρόντα περισσότερα των απόντων μελών του Συμβουλίου. Οι αποφάσεις λαμβάνονται με την απόλυτη πλειοψηφία των παρόντων. Σε περίπτωση ισοψηφίας επικρατεί η ψήφος του προέδρου.

Το Συμβούλιο απαρτίζεται από τους κάτωθι:

1. Εκπρόσωπο της Διεύθυνσης Αναπτυξιακού Προγραμματισμού της Περιφέρειας Θεσσαλίας ο οποίος ορίζεται Πρόεδρος του Συμβουλίου, με τον αντικαταστάτη του,
 2. Εκπρόσωπο της Περιφερειακής Ένωσης Δήμων (ΠΕΔ) Θεσσαλίας με τον αντικαταστάτη του,
 3. Εκπρόσωπο της Εφορείας Αρχαιοτήτων Λάρισας με τον αντικαταστάτη του,
 4. Εκπρόσωπο της Εφορείας Αρχαιοτήτων Τρικάλων με τον αντικαταστάτη του,
 5. Εκπρόσωπο της Εφορείας Αρχαιοτήτων Καρδίτσας με τον αντικαταστάτη του,
 6. Εκπρόσωπο της Εφορείας Αρχαιοτήτων Μαγνησίας με τον αντικαταστάτη του,
- Λοιπές λεπτομέρειες που ενδεχομένως απαιτηθούν για τη λειτουργία του Συμβουλίου, καθορίζονται με αποφάσεις του.

Αντικείμενο του Συμβουλίου είναι ο συντονισμός και η παρακολούθηση όλων των εργασιών που απαιτούνται για την εκτέλεση των αρμοδιοτήτων του Χωρικού Φορέα, η διαπίστωση της ολοκλήρωσης των εκατέρωθεν υποχρεώσεων, η εισήγηση προς τα αρμόδια όργανα των συμβαλλομένων Εταίρων κάθε αναγκαίου μέτρου και ενέργειας και η επίλυση κάθε προκύπτουσας διαφοράς μεταξύ των συμβαλλομένων Εταίρων.

Το Συμβούλιο εντός του πρώτου μήνα κάθε ημερολογιακού έτους υποβάλει ετήσια έκθεση πεπραγμένων προς την Περιφερειακή Ομάδα Διακυβέρνησης Στρατηγικών Χωρικής Ανάπτυξης της ΕΥΔ η οποία περιλαμβάνει τουλάχιστον:

1. Την πορεία υλοποίησης της Στρατηγικής,
2. Τις προκλήσεις που προκύπτουν από την υλοποίησή της και τις απαιτούμενες ενέργειες για την αντιμετώπισή τους,
3. Τις Δράσεις διαβούλευσης, προβολής και δημοσιότητας που πραγματοποιήθηκαν μέσα στην χρονιά.

Το Συμβούλιο, εφόσον απαιτηθεί με βάση την πορεία υλοποίησης του Επιχειρησιακού Σχεδίου Ολοκληρωμένης Χωρικής Επένδυσης (ΟΧΕ) Διαδρομής Πολιτισμού – Τουρισμού στη Θεσσαλία, εισηγείται στην ΕΥΔ προτάσεις αναθεώρησης της Στρατηγικής ΟΧΕ.

10.1.1 Χωρική Ομάδα

Στο πλαίσιο του Χωρικού Φορέα συγκροτείται Χωρική Ομάδα με στόχο:

- Το συντονισμό του σχεδιασμού της Στρατηγικής και τη διαβούλευση με τους τοπικούς φορείς και την τοπική κοινωνία.
- Τη διαμόρφωση του σχεδίου δράσης για την ωρίμανση των έργων και την υλοποίηση της Στρατηγικής.
- Την ωρίμανση και την υλοποίηση των Πράξεων της Στρατηγικής.
- Την παρακολούθηση εφαρμογής της Στρατηγικής.
- Την επίλυση προβλημάτων στην πορεία υλοποίησης.



Η Χωρική Ομάδα αποτελεί τον επιχειρησιακό βραχίονα του Χωρικού Φορέα και εποπτεύεται από το Συμβούλιο. Δύναται να αποτελείται από:

1. Στελέχη που αποδεδειγμένα διαθέτουν την απαιτούμενη εμπειρία και τεχνογνωσία στο σχεδιασμό και υλοποίηση των χωρικών στρατηγικών και πράξεων.
2. Εκπροσώπους φορέων που μετέχουν στον Χωρικό Φορέα και που αποδεδειγμένα διαθέτουν την απαιτούμενη εμπειρία και τεχνογνωσία στο σχεδιασμό και υλοποίηση των Στρατηγικών ΟΧΕ και Πράξεων.
3. Στελέχη δημόσιων φορέων που έχουν αρμοδιότητα σε Δράσεις της περιοχής παρέμβασης και αποδεδειγμένα διαθέτουν την απαιτούμενη εμπειρία και τεχνογνωσία στο σχεδιασμό και υλοποίηση τεχνικών έργων.
4. Εξωτερικούς εμπειρογνώμονες.

Η Χωρική Ομάδα αποτελείται από τους κάτωθι:

- 1... ο/η οποίος/α ορίζεται Συντονιστής της Ομάδας.
- 2...
- 3...
- 4...
- 5...
- 6...

Ο Συντονιστής έχει τις εξής αρμοδιότητες:

- Υπεύθυνος για το συντονισμό της Χωρικής Ομάδας.
- Υπεύθυνος για την παρακολούθηση εφαρμογής της Στρατηγικής και την επίλυση προβλημάτων κατά την πορεία υλοποίησης.
- Αρμόδιος επικοινωνίας με την Περιφερειακή Ομάδα Διακυβέρνησης Στρατηγικών Χωρικής Ανάπτυξης της ΕΥΔ.

Ο Συντονιστής της Χωρικής Ομάδας συμμετέχει και ενημερώνει το Συμβούλιο σε κάθε του συνεδρίαση για οποιοδήποτε θέμα σχετίζεται με την πρόοδο της Στρατηγικής ΟΧΕ. Εισηγείται την ετήσια έκθεση πεπραγμένων προς το Συμβούλιο. Το Συμβούλιο αφού εγκρίνει την εισήγηση, την υποβάλλει στην ΕΥΔ.

Το Συμβούλιο με αιτιολογημένη απόφασή του μπορεί να τροποποιεί την σύνθεση της Χωρικής Ομάδας. Σε περίπτωση αναγκαιότητας ενδυνάμωσης της χωρικής ομάδας, ο Επικεφαλής Εταίρος δύναται να προσλάβει προσωπικό μέσω του διαθέσιμου για αυτόν τον σκοπό προϋπολογισμού που περιλαμβάνεται στην εγκεκριμένη Στρατηγική ΟΧΕ.

10.1.2 Περιφερειακή Ομάδα Υποστήριξης της Διακυβέρνησης των Στρατηγικών Ολοκληρωμένων Χωρικών Επενδύσεων (ΟΧΕ)

Με την υπ' αριθ. 1352/16.02.2024 απόφαση του Περιφερειάρχη Θεσσαλίας συγκροτήθηκε η Περιφερειακή Ομάδα Υποστήριξης της διακυβέρνησης των Στρατηγικών Ολοκληρωμένων Χωρικών Επενδύσεων (ΟΧΕ) και Στρατηγικών ΟΧΕ – Βιώσιμης Αστικής Ανάπτυξης (ΟΧΕ-ΒΑΑ) του Περιφερειακού Προγράμματος «Θεσσαλία» 2021-2027 αποτελούμενη από τους:

- Γραββάνη Πολυτίμη, προϊσταμένη Μονάδας Α ΕΥΔ ως συντονίστρια της Ομάδας, με αναπληρωματικό μέλος την κα Πούλιου Αικατερίνη, στέλεχος Μονάδας Α ΕΥΔ,



- Πάκα Δημήτριο, προϊστάμενος Μονάδας Β2 ΕΥΔ ως μέλος, με αναπληρωματικό μέλος την κα Νάρη Μαρία, στέλεχος Μονάδας Β2 ΕΥΔ,
- Βρακοπούλου Κωνσταντία, εκπρόσωπος της Περιφέρειας Θεσσαλίας ως μέλος, με αναπληρωματικό μέλος την κα Γάκη Αλεξάνδρα,
- Κωστάκη Δημήτριο, εκπρόσωπος της Περιφέρειας Θεσσαλίας ως μέλος, με αναπληρωματικό μέλος τον κ. Τσιαντή Ανδρέα,
- ,Σιδηρόπουλο Κοσμά, εκπρόσωπος της ΕΕΤΑΑ ως μέλος, με αναπληρωματικό μέλος την κα Φλέγγα Βασιλική,
- Νικηφόρου Ευστάθιο, εκπρόσωπος του Δήμου Βόλου ως μέλος, με αναπληρωματικό μέλος την κα Τριανταφυλλίδου Τριανταφυλλιά,
- Σβερώνη Παναγιώτη, εκπρόσωπος του Δήμου Καρδίτσας ως μέλος, με αναπληρωματικό μέλος τον κ. Ανυφαντή Βάιο,
- Καλόγηρο Κωνσταντίνο, εκπρόσωπος του Δήμου Λαρισαίων ως μέλος, με αναπληρωματικό μέλος την κα Βλάχου Σπυριδούλα,
- Σαργιώτη Θεοδώρα, εκπρόσωπος του Δήμου Τρικκαίων ως μέλος, με αναπληρωματικό μέλος την κα Μπράκη Ευφροσύνη.

Αντικείμενο της Ομάδας, αποτελεί (ενδεικτικά και όχι περιοριστικά):

- Ο συντονισμός του σχεδιασμού των Στρατηγικών ΟΧΕ και ΟΧΕ - ΒΑΑ,
- Η διασφάλιση της επαρκούς διαβούλευσης των Στρατηγικών σε περιφερειακό και τοπικό επίπεδο,
- Η ενδυνάμωση της πεποίθησης της ιδιοκτησίας των Στρατηγικών από τους Δικαιούχους.
- Η παρακολούθηση της υλοποίησης των Στρατηγικών και η διαμόρφωση προτάσεων για την επίλυση προβλημάτων,
- Η συνεργασία και ο συντονισμός με τις Ομάδες σε επίπεδο Χωρικού Φορέα για κάθε ΟΧΕ και ΟΧΕ - ΒΑΑ του Προγράμματος «Θεσσαλία» 2021 - 2027,
- Η ενημέρωση των αρμοδίων φορέων και της Εθνικής Αρχής Συντονισμού για τα ζητήματα που απαιτείται στο πλαίσιο των αρμοδιοτήτων τους.

Το έργο της Ομάδας διαρκεί έως και την ολοκλήρωση των Στρατηγικών ΟΧΕ και ΟΧΕ - ΒΑΑ του Προγράμματος «Θεσσαλία» 2021-2027, ενώ η σύνθεσή της δύναται να τροποποιηθεί.



Παράρτημα

